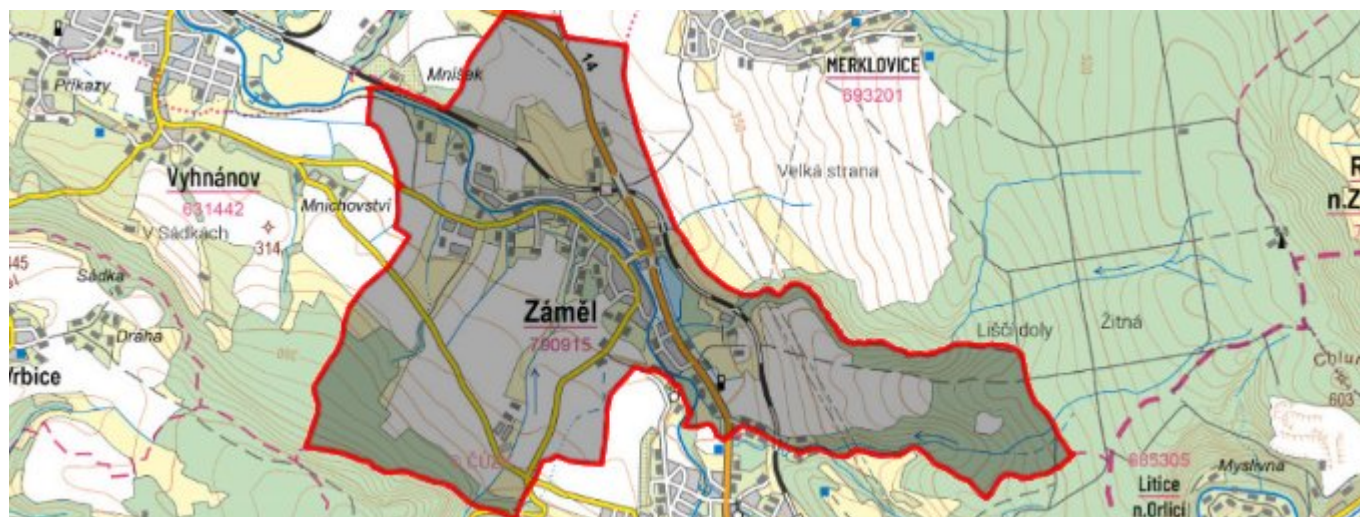


# Záměl - CZ052.3607.5213.190918 - stav 22. 3. 2021

## A. OBEC

### Záměl

<b>Číslo obce PRVKUK</b>	190918
<b>Kód obce PRVKUK</b>	CZ052.3607.5213.190918
<b>Kód obce</b>	576921
<b>Číslo ORP (ČSÚ)</b> <b>Název ORP</b>	1121 (5213) Rychnov nad Kněžnou
<b>Číslo POU</b> <b>Název POU</b>	2429 Vamberk



### Členění obce

<b>Úplný kód části obce PRVKUK</b>	<b>Název části obce</b>	<b>Kód části obce PRVKUK</b>	<b>Kód části obce RÚIAN</b>
CZ052.3607.5213.190918.01	Záměl	19091	190918

## B. CHARAKTERISTIKA OBCE

### B.1 Základní informace o obci

Obec Záměl se nachází v jižní části bývalého okresu Rychnov nad Kněžnou, zhruba mezi Vamberkem a Potštejnem, podél toku Divoké Orlice.

Hlavní komunikační spoj tvoří silnice I/14, Rychnov n.K. - Vamberk - Ústí n.O. s propojením na komunikace III.tř. do Doudleb n.O. a do Lhot u Potštejna.

Záměl má také železniční spojení tratí ČD č. 020 Hradec Králové - Letohrad.

Celé území se nachází v povodí Divoké Orlice, číslo dílčího povodí 1-02-01-036.

Vlastní obec Záměl má nadmořskou výšku kolem 300,00 m.

Informacče obce z roku 2017 uvádějí následující údaje:

Počet obyvatel celkem : 631

Počet trvale obydlených domů : 190

Z toho rodinných domků : 190

Neobydlené domy celkem : 23

Z toho využívané k rekreaci : 19

Zástavba v Záměli má již více venkovský charakter s rodinnými domky a také ještě zemědělskými usedlostmi. V území města nejsou průmyslové podniky, zemědělské podniky v současné době prosperují. V obci je pouze několik drobných živností. Obyvatelé dojíždějí za prací do nejbližších měst.

Vývoj obce ve výhledovém období naznačuje projednávaná změna č.2 územního plánu obce, kde se předpokládá mírný nárůst v počtu obyvatel.

Záměl leží v chráněné oblasti přirozené akumulace vod (CHOPAV) Východočeská křída, vyhlášené nařízením vlády č.85/1981 Sb. a je součástí přírodního parku Orlice.

Podklady:

-dotazník s údaji o vývoji obce, vodovodu, kanalizace a čištění odp. vod

-územní plán z roku 2011 - zpracovatel p. Eduard Žaluda

-údaje provozovatele vodovodu a kanalizace, statistické výkazy

-provozní řád vodovodu

-provozní řád kanalizace

-vodohospodářské rozhodnutí k provozu vodovodu, kanalizace a čov

konzultace s obcí a provozovatelem

## B.2 Demografický vývoj (prognóza)

Název části obce	Obyvatelé	Počet obyvatel						
		2002	2005	2010	2015	2020	2025	2030
Záměl	Trvale bydlící	-	-	-	643	631	700	700
	Přechodně bydlící	-	-	-	100	100	100	100
	Celkem	-	-	-	743	731	800	800

## B.3 Vývoj počtu obyvatel v obci (ČSÚ)

Obec	2010	2011	2012	2013	2014	2015	2016	2017	2018	2019	2020	2021	2022	2023	2024	2025
Záměl	648	641	655	668	656	646	643	622	626	632	624	612	615	638	-	-

## C. VODOVODY

### C.1 Počet obyvatel připojených na vodovod

Název části obce	Počet připojených na vodovod						
	2002	2005	2010	2015	2020	2025	2030

<b>Záměl</b>	-	-	-	592	592	772	772
--------------	---	---	---	-----	-----	-----	-----

## C.2 Bilanční údaje

<b>Položka</b>	<b>Jednotka</b>	<b>2002</b>	<b>2005</b>	<b>2010</b>	<b>2015</b>	<b>2020</b>	<b>2025</b>	<b>2030</b>
Průměrná potřeba vody	m <sup>3</sup> /den	-	-	-	59	65	71	77
Maximální potřeba vody	m <sup>3</sup> /den	-	-	-	80	88	96	104
Voda specifická z VVR	l/os x den	-	-	-	76,96	84,76	92,56	100,36
Voda specifická z VFC	l/os x den	-	-	-	59,20	65,20	71,20	77,20
Voda specifická z VFD	l/os x den	-	-	-	59,20	65,20	71,20	77,20
Voda specifická z VFO	l/os x den	-	-	-	0,00	0,00	0,00	0,00
Voda specifická z VNF	l/os x den	-	-	-	0,00	0,00	0,00	0,00

## C.4 Vodovody – popis stávajícího stavu

Celé území obce je zásobováno vodou ze skupinového vodovodu Potštejn – Záměl – Doudleby n.O.

Zdroj vody – hlubinný vrt P – 1 a úpravna vody se nacházejí na katastru obce Potštejn. Voda z úpravny je čerpána do vodojemu 2 x 400 m<sup>3</sup> v Potštejně s kótami 356,45/360,05 m n.m. Odtud je veden zásobovací řad do Potštejna a odbočkou, přes armaturní šachtu s měřením a redukcí tlaku je zásobována Záměl.

Rozvodné řady jsou ve vlastnictví obce, zásobovací řad vlastní obec Doudleby n.O. a provozovatelem skupinového vodovodu je akciová společnost AQUASERVIS Rychnov n.K. Slouží k zásobování výše uvedených měst a obcí.

Celková délka vodovodních řadů v Záměli je 5254 m, převážně v profilech DN 80 a 100 mm z potrubí PVC. Na vodovodní systém je napojeno 592 trvale bydlících obyvatel.

## C.5 Vodovody – popis návrhového stavu

Současný systém skupinového vodovodu, který je v území provozován je ucelený a provozně vyhovující. Zdroje jsou kapacitně vyhovující a trubní síť je poměrně nová.

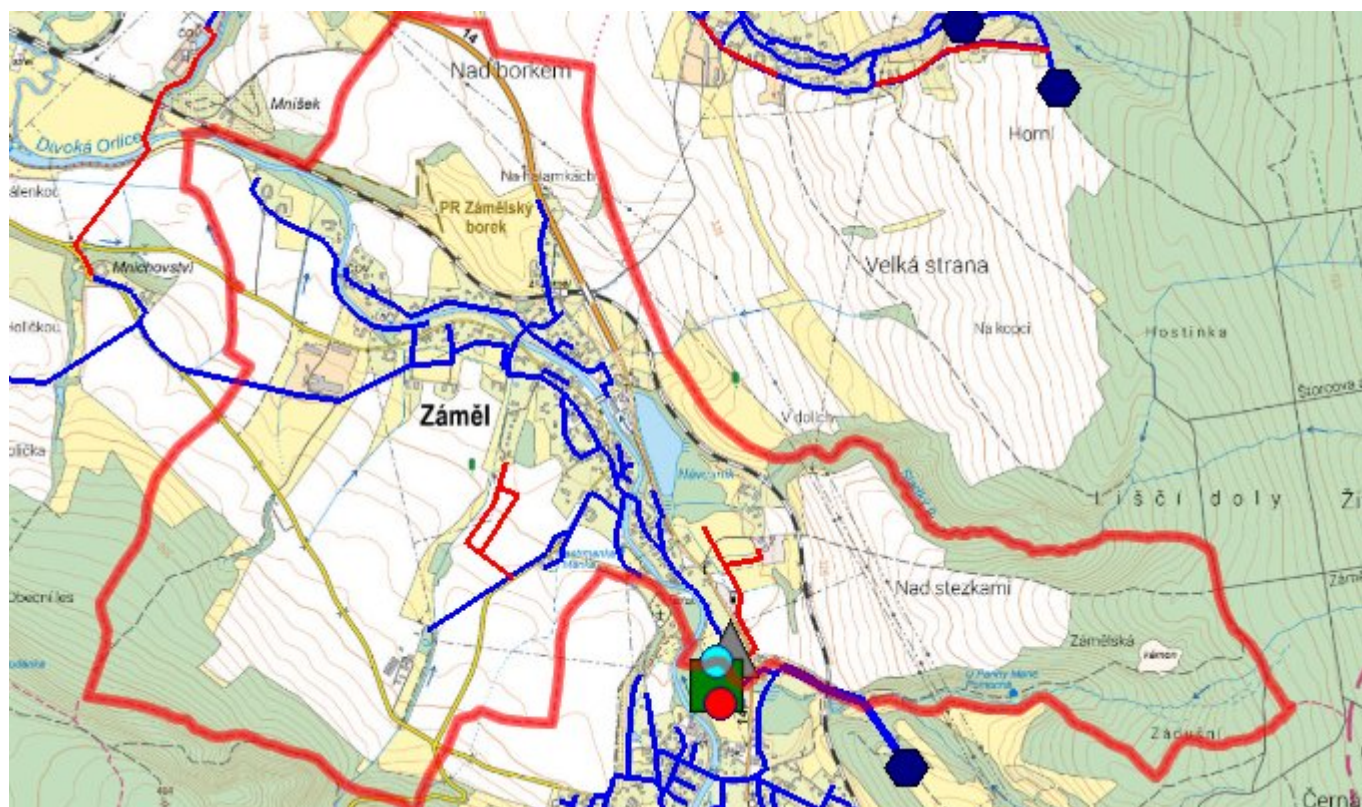
Ve výhledovém období půjde pouze o postupné doplnění vodovodní sítě, zejména pak v nově navržených lokalitách pro výstavbu v souladu s návrhem územního plánu. Napojeno bude 100 % trvale bydlících obyvatel.

Kapacita skupinového vodovodu umožní rozvoj území obce .

## C.6 Nouzové zásobování vodou za krizové situace

Pro nouzové zásobení obyvatel Záměle je vhodný vrt P-1 v Potštejně, který je vzhledem k absenci širších ochranných pásem vybrán jako možný zdroj náhradního zásobení v regionu. Jeho kapacita je 1.728 m<sup>3</sup>/den. Nouzové zásobení vodou pro přímou spotřebu bude řešeno v kombinaci s dodávkami balené vody.

## C.7 Mapa



## D. KANALIZACE A ČOV

### D.1 Počet obyvatel připojených na kanalizaci

Název části obce	Počet připojených na kanalizaci						
	2002	2005	2010	2015	2020	2025	2030
Záměl	-	-	-	160	160	320	330

### D.2 Počet obyvatel připojených na ČOV

Název části obce	Počet připojených na ČOV						
	2002	2005	2010	2015	2020	2025	2030
Záměl	-	-	-	160	160	320	330

### D.3 Bilanční údaje

Položka	Jednotka	2002	2005	2010	2015	2020	2025	2030
Produkce komunálních OV	m <sup>3</sup> /den	-	-	-	18,29	24,39	30,48	36,58
Produkce komunálního znečištění	kg/den	-	-	-	12,20	13,40	14,60	15,80



Produkce průmyslových OV	m <sup>3</sup> /den	-	-	-	0,00	0,00	0,00	0,00
Produkce znečištění průmyslových OV	kg/den	-	-	-	0,00	0,00	0,00	0,00

## D.5 Kanalizace – popis stávajícího stavu

V současné době je na území obce Záměl několik lokálních systémů převážně splaškové kanalizace, zakončených malou čistírnou odpadních vod. Čistírna „U křížku“ byla v roce 2017 rekonstruována. Dále jsou v obci ještě další dvě lokální čistírny s navazujícím systémem splaškových stok, z nichž byla jedna rekonstruována v roce 2015. Stav kanalizace je označován za dobrý, celkově je napojeno 180 osob. Vyčištěné vody jsou vypouštěny do Divoké Orlice. Mimo to existují i některé úseky zatruběných příkopů pro odvádění dešťových vod. U nenapojených objektů převládá likvidace splašků v domovních septických nebo v jímkách na vyvážení, případně v domovních ČOV.

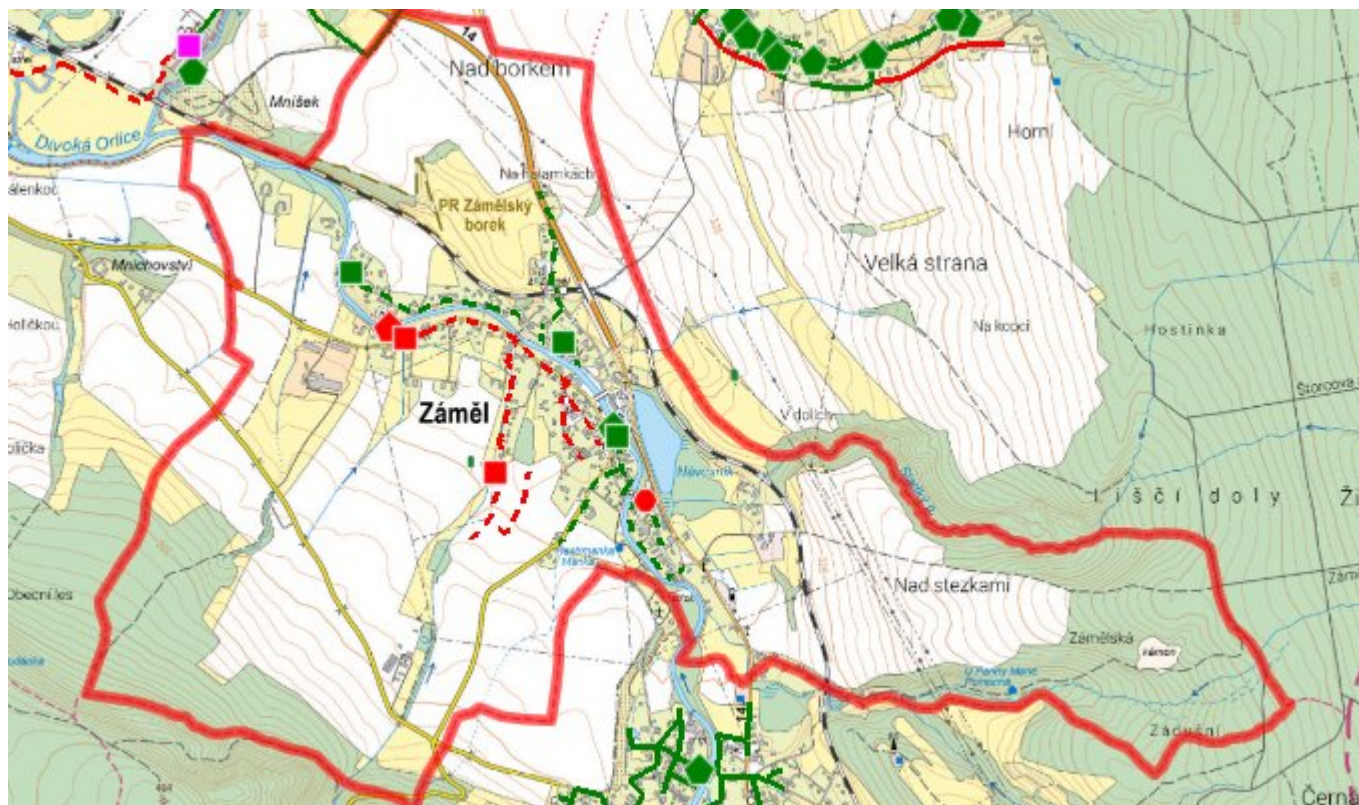
## D.6 Kanalizace – popis návrhového stavu

Snahou obce je uchovat stávající systém a pokud možno rozšířit navazující stokovou síť tak, aby bylo připojeno co nejvíce obyvatel. Ucelené zkompletování celé stokové sítě v obci se zakončením v jedné společné čistírně odpadních vod není záměrem obce. Obec má v plánu dostavět další 2 decentralizované ČOV (první cca 300EO, druhá cca 100EO).

Výhledově bude nutno provést rekonstrukci třetí stávající ČOV. Obec by se v budoucnu měla zaměřit na postupné doplňování stokové sítě podle svých finančních možností.

Některé technicky nevyhovující úseky stok bude nutno rekonstruovat a v nových lokalitách bude třeba vybudovat nové stoky.

## D.7 Mapa



## E. EKONOMICKÁ ČÁST

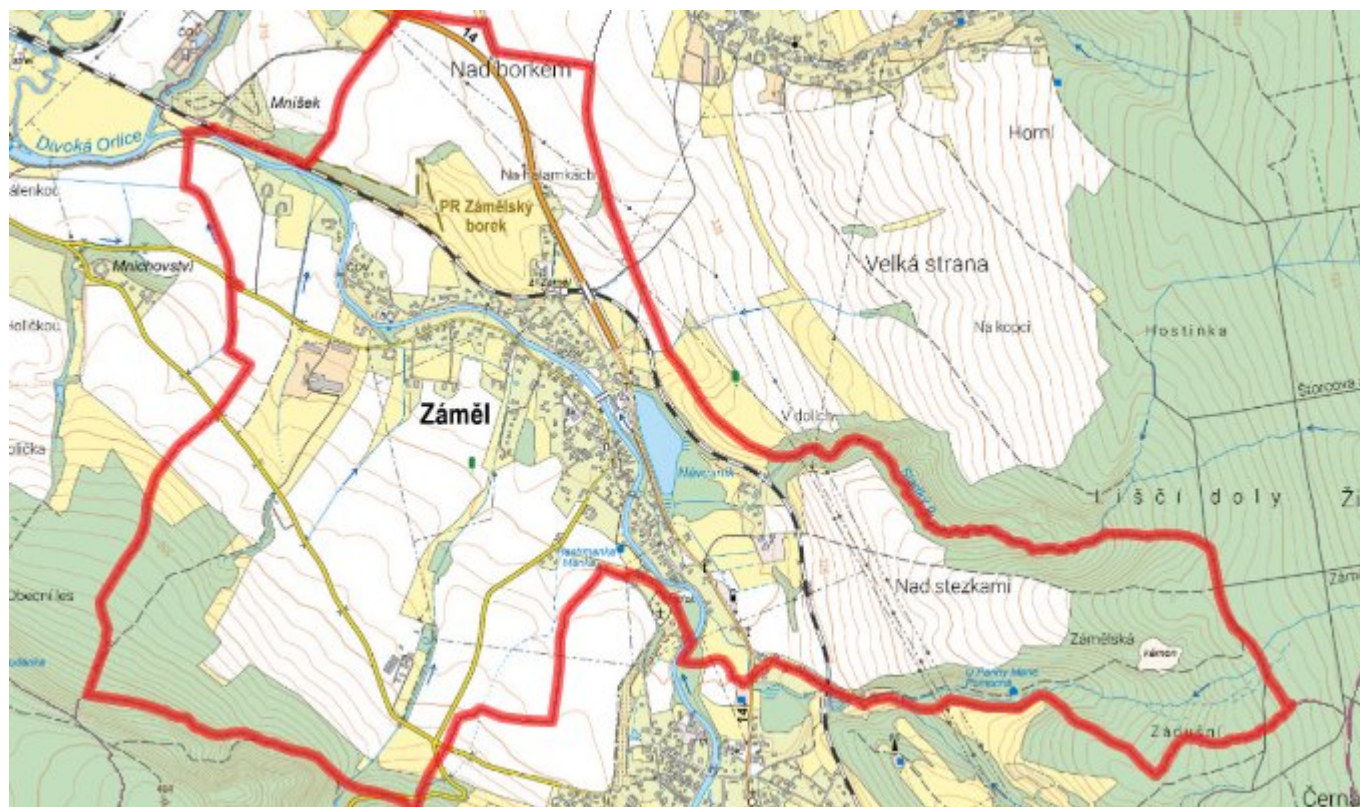
### E.1 Předpokládané investiční náklady v letech 2015–2030 [tis. Kč]

Název části obce	Typ investice		
	Vodovody	Kanalizace	Celkem
Záměl	4 675,0	18 432,0	23 107,0

### E.2 Investiční náklady v letech 2001–2014 [tis. Kč]

Název části obce	Typ investice		
	Vodovody	Kanalizace	Celkem
Záměl	-	-	-

### E.3 Mapa



## F. AKTUALIZACE

Datum projednání	Číslo projednání	Typ projednání	Popis
22. 3. 2021	ZK/4/172/2021	usnesení zastupitelstva	