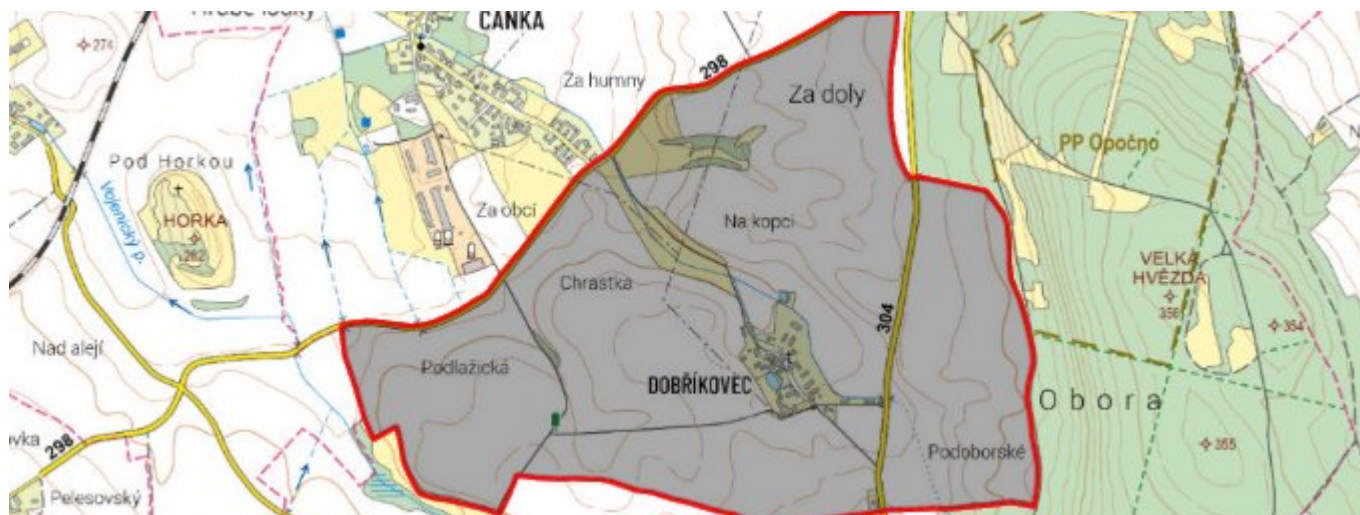


Dobříkovec - CZ052.3607.5202.111945 - stav 22. 3. 2021

A. OBEC

Opočno

Číslo obce PRVKUK	111945
Kód obce PRVKUK	CZ052.3607.5202.111945
Kód obce	576590
Číslo ORP (ČSÚ) Název ORP	1104 (5202) Dobruška
Číslo POU Název POU	2381 Opočno



Členění obce

Úplný kód části obce PRVKUK	Název části obce	Kód části obce PRVKUK	Kód části obce RÚIAN
CZ052.3607.5202.111945.01	Dobříkovec	11194	111945

B. CHARAKTERISTIKA OBCE

B.1 Základní informace o obci

Místní část Dobříkovec je součástí města Opočna. Nachází se asi 2 km jižně od města na pravé straně komunikace III. tř. Opočno - Přepychy v nadmořské výšce 280 m n.m. v CHOPAV Východočeská křída. Obcí protéká Dobříkovecký potok, číslo povodí 1-02-03-038.

Zástavba v Dobříkovci je rozložena po obou stranách místní komunikace do Čánky až ke komunikaci Přepychy - Opočno. Jedná se o venkovský typ zástavby rodinnými domy a zemědělskými usedlostmi, což je také dáno

polohou v zemědělsky úrodné části území. V obci převládá zemědělská výroba.

Do budoucna se počítá se stagnací počtu obyvatel.

Podklady:

Vyplněný sběrný formulář "Podklady pro aktualizaci PRVKUK"

Informace města Opočno

B.2 Demografický vývoj (prognóza)

Název části obce	Obyvatelé	Počet obyvatel						
		2002	2005	2010	2015	2020	2025	2030
Dobříkovec	Trvale bydlící	-	-	-	55	53	55	50
	Přechodně bydlící	-	-	-	10	12	13	15
	Celkem	-	-	-	65	65	68	65

B.3 Vývoj počtu obyvatel v obci (ČSÚ)

Obec	2010	2011	2012	2013	2014	2015	2016	2017	2018	2019	2020	2021	2022	2023	2024	2025
Opočno	3128	3117	3123	3137	3128	3139	3118	3128	3107	3136	3107	3094	3053	3123	-	-

C. VODOVODY

C.1 Počet obyvatel připojených na vodovod

Název části obce	Počet připojených na vodovod						
	2002	2005	2010	2015	2020	2025	2030
Dobříkovec	-	-	-	0	0	0	0

C.2 Bilanční údaje

Položka	Jednotka	2002	2005	2010	2015	2020	2025	2030
Průměrná potřeba vody	m ³ /den	-	-	-	0	0	0	0
Maximální potřeba vody	m ³ /den	-	-	-	0	0	0	0
Voda specifická z VVR	l/os x den	-	-	-	0,00	0,00	0,00	0,00
Voda specifická z VFC	l/os x den	-	-	-	0,00	0,00	0,00	0,00
Voda specifická z VFD	l/os x den	-	-	-	0,00	0,00	0,00	0,00
Voda specifická z VFO	l/os x den	-	-	-	0,00	0,00	0,00	0,00

Voda specifická z VNF	l/os x den	-	-	-	0,00	0,00	0,00	0,00
-----------------------	------------	---	---	---	------	------	------	------

C.4 Vodovody – popis stávajícího stavu

Místní část nemá v současné době vybudován veřejný vodovod a je zásobována pitnou vodou ze soukromých studní.

Suché období v roce 2018 a v minulých letech se projevilo poklesem vydatnosti stávajících vodních zdrojů, takže někteří majitelé nemovitostí si museli nechat prohloubit stávající a nebo vyvrtat hlubší studny.

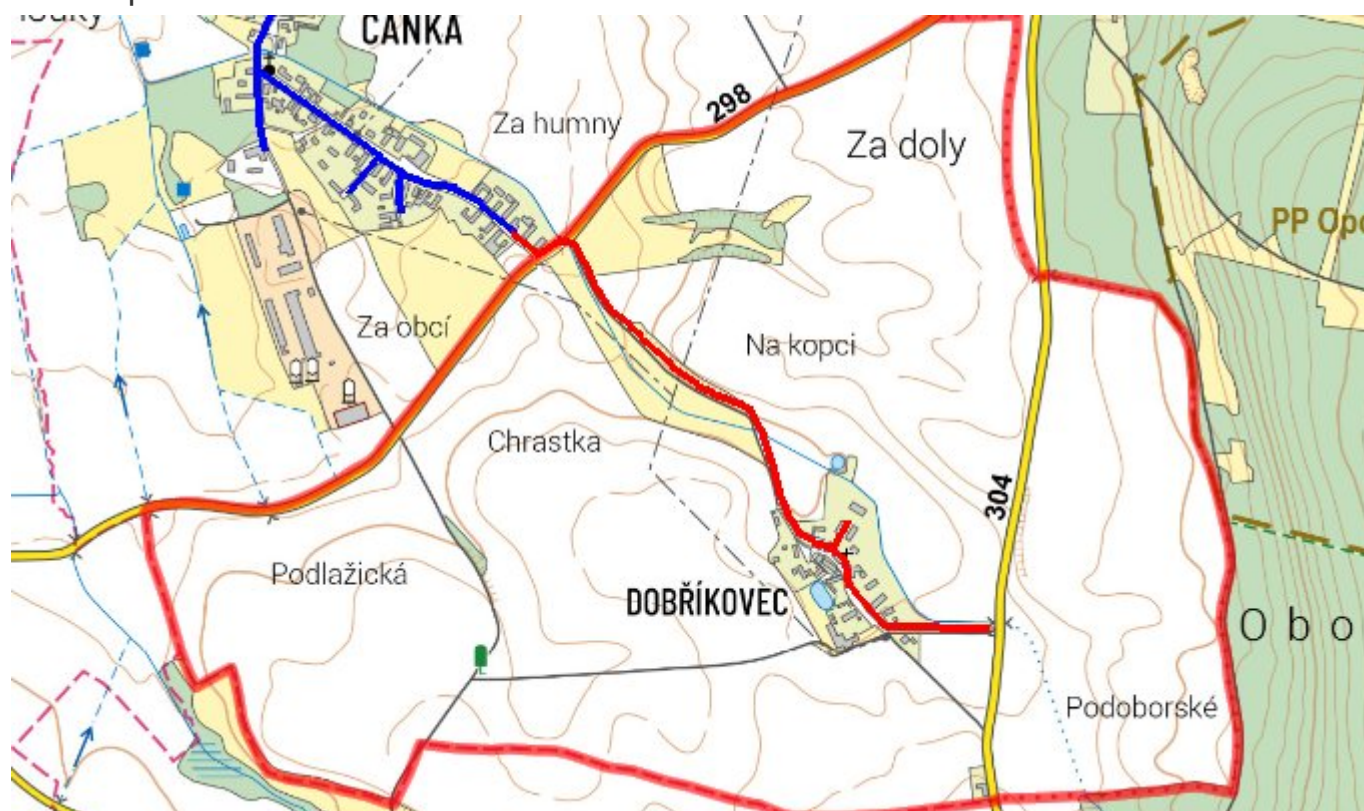
C.5 Vodovody – popis návrhového stavu

Jediným řešením přivedení vody z veřejného vodovodu do místní části Dobříkovec je prodloužení vodovodního řadu z Čánky.

C.6 Nouzové zásobování vodou za krizové situace

Zdroje vody nejsou vhodné pro nouzové zásobování obyvatelstva pitnou vodou. Z vytipovaných zdrojů vhodných pro náhradní zásobování přichází v úvahu vrt V3 v Semechnicích ze skupinového vodovodu Dobruška. Nouzové zásobení vodou pro přímou spotřebu bude řešeno v kombinaci s dodávkami balené vody a případně i dodávkou z lokálních zdrojů, pokud budou mít dostatečnou vydatnost a voda odpovídající kvalitu.

C.7 Mapa



D. KANALIZACE A ČOV

D.1 Počet obyvatel připojených na kanalizaci

Název části obce	Počet připojených na kanalizaci						
	2002	2005	2010	2015	2020	2025	2030

Dobříkovec	-	-	-	0	0	0	0
-------------------	---	---	---	---	---	---	---

D.2 Počet obyvatel připojených na ČOV

Název části obce	Počet připojených na ČOV						
	2002	2005	2010	2015	2020	2025	2030
Dobříkovec	-	-	-	0	0	0	0

D.3 Bilanční údaje

Položka	Jednotka	2002	2005	2010	2015	2020	2025	2030
Produkce komunálních OV	m ³ /den	-	-	-	0,00	0,00	0,00	0,00
Produkce komunálního znečištění	kg/den	-	-	-	0,00	0,00	0,00	0,00
Produkce průmyslových OV	m ³ /den	-	-	-	0,00	0,00	0,00	0,00
Produkce znečištění průmyslových OV	kg/den	-	-	-	0,00	0,00	0,00	0,00

D.5 Kanalizace – popis stávajícího stavu

Město Opočno má vybudovanou jednotnou kanalizaci na celém území města. V místní části Dobříkovec jsou však pouze dílčí úseky dešťové kanalizace s vyústěním do Dobříkoveckého potoka. Splaškové vody jsou předčišťovány lokálně u jednotlivých nemovitostí v biologických septicích, výjimečně v domovních čistírnách. Spíše jsou shromažďovány v bezodtokých jímkách a systémem řízeného svozu vyváženy na nedalekou městskou čistírnu odpadních vod Opočno.

D.6 Kanalizace – popis návrhového stavu

Celková koncepce odkanalizování místní části a čištění odpadních vod zůstane stejná i pro výhledové období se zřetelem na maximální čistící efekt stávajících předčistících zařízení. Na ČOV Opočno je vybudována svozová jímka o velikosti 20 m³ pro možnost svážení odpadních vod, akumulovaných v žumpách.

U rekonstruovaných objektů navrhujeme provedení revize a případné doplnění septiků o dočišťovací filtr, případně náhradu za lokální ČOV.

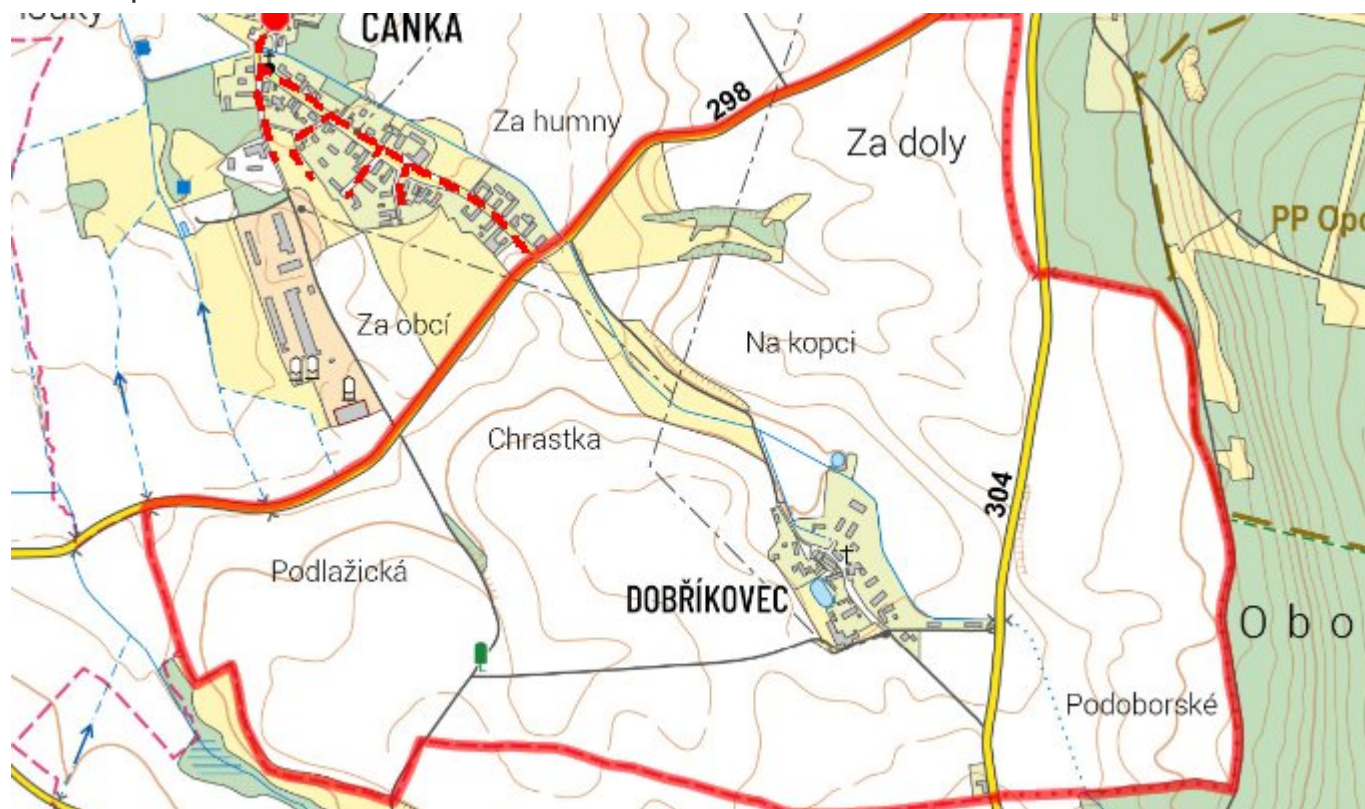
U novostaveb navrhujeme buď stavbu septiku s filtrem nebo lokální ČOV.

V dalekém výhledu je možno uvažovat o výstavbě oddílné splaškové kanalizace a dopravě splaškových vod do Čánky a odtud společně se splašky z Čánky přečerpávány do přítoku na čistírnu, případně podchycení stávajících úseků kanalizace a návrh přírodně blízkého dočištění předčištěných vod (kořenová ČOV, dočišťovací rybník).

Toto řešení není zahrnuto do návrhového období PRVK.

Odvedení dešťových vod zůstane zachováno v současné podobě s maximálním zřetelem na zadržení vody v krajině.

D.7 Mapa



E. EKONOMICKÁ ČÁST

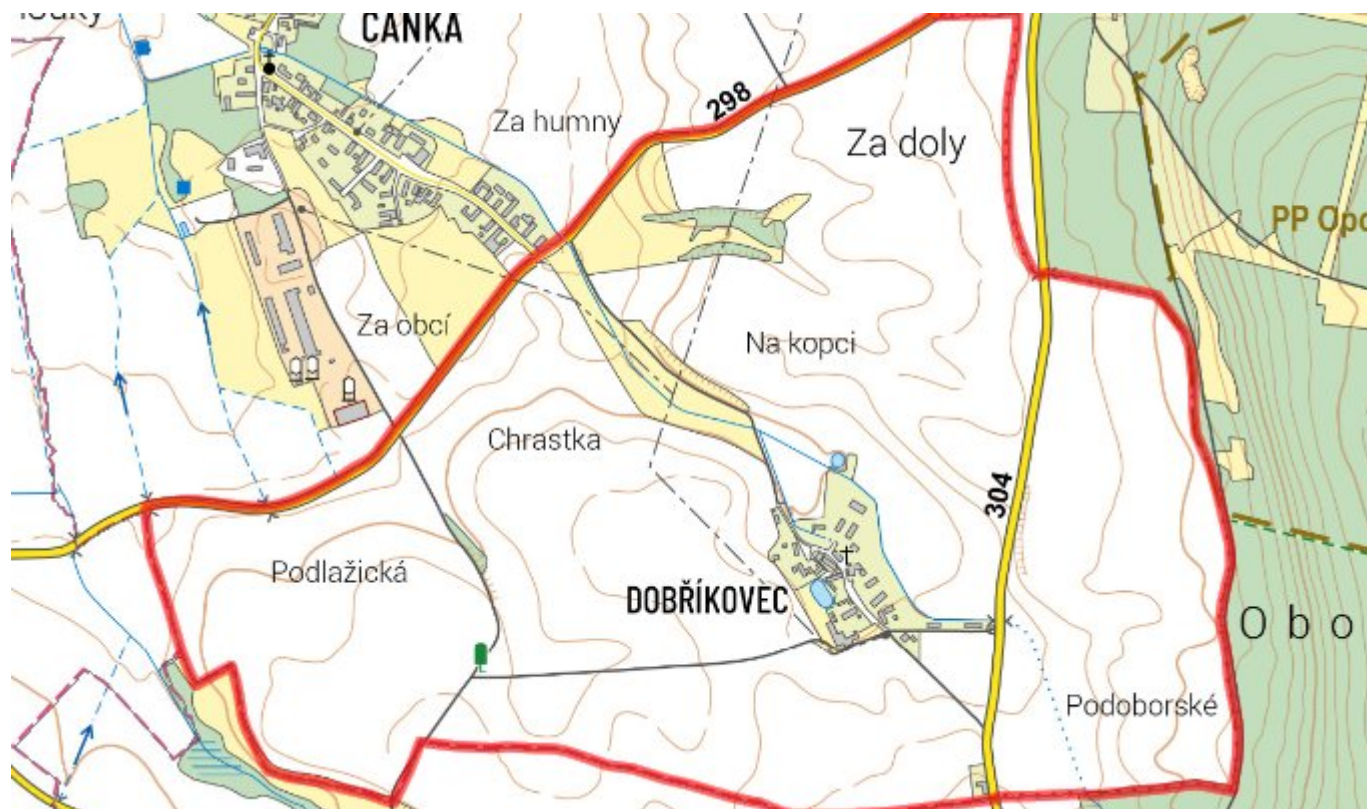
E.1 Předpokládané investiční náklady v letech 2015–2030 [tis. Kč]

Název části obce	Typ investice		
	Vodovody	Kanalizace	Celkem
Dobříkovec	0,0	0,0	0,0

E.2 Investiční náklady v letech 2001–2014 [tis. Kč]

Název části obce	Typ investice		
	Vodovody	Kanalizace	Celkem
Dobříkovec	-	-	-

E.3 Mapa



F. AKTUALIZACE

Datum projednání	Číslo projednání	Typ projednání	Popis
22. 3. 2021	ZK/4/172/2021	usnesení zastupitelstva	