

# Zákraví - CZ052.3607.5202.109274 - stav 22. 3. 2021

## A. OBEC

### Ohnišov

<b>Číslo obce PRVKUK</b>	109274
<b>Kód obce PRVKUK</b>	CZ052.3607.5202.109274
<b>Kód obce</b>	576565
<b>Číslo ORP (ČSÚ)</b> <b>Název ORP</b>	1104 (5202) Dobruška
<b>Číslo POU</b> <b>Název POU</b>	2364 Dobruška



### Členění obce

<b>Úplný kód části obce PRVKUK</b>	<b>Název části obce</b>	<b>Kód části obce PRVKUK</b>	<b>Kód části obce RÚIAN</b>
CZ052.3607.5202.109274.01	Zákraví	10927	109274

## B. CHARAKTERISTIKA OBCE

### B.1 Základní informace o obci

Obec Zákraví je místní částí obce Ohnišov, nachází se na komunikaci III.tř. z Ohnišova do Nového Města nad Metují. Od Ohnišova je vzdálena asi 1 km, nad údolím Janovského potoka v tomtéž povodí jako Ohnišov, v nadmořské výšce cca 400 m.

Výsledky sčítání v roce 2000 uvádějí následující údaje :

Počet obyvatel celkem : 45

Počet trvale obydlených domů : 14

Z toho rodinných domků : 14 Neobydlené domy celkem : 7 z toho využívané k rekreaci : 4

Zástavba je situována podél silnice z Ohnišova do N.Města n.M., jedná se o rodinné domky a zemědělské

usedlosti.

V obci není průmysl, obyvatelé za prací dojíždějí do okolí. Některé objekty jsou využity rekreačně. Do budoucna se počítá s rozvojem obce, jelikož při současném zpracovávání územního plánu projeví mladí zájem o rozšíření území pro výstavbu rodinných domků.

Podklady:

Vyplněný sběrný formulář „Podklady pro aktualizaci PRVKUK“

Karty VUME, VUPE 2017

Informace od zástupců obce

## B.2 Demografický vývoj (prognóza)

Název části obce	Obyvatelé	Počet obyvatel						
		2002	2005	2010	2015	2020	2025	2030
Zákraví	Trvale bydlící	-	-	-	45	45	50	50
	Přechodně bydlící	-	-	-	20	20	20	20
	Celkem	-	-	-	65	65	70	70

## B.3 Vývoj počtu obyvatel v obci (ČSÚ)

Obec	2010	2011	2012	2013	2014	2015	2016	2017	2018	2019	2020	2021	2022	2023	2024	2025
Ohnišov	484	478	487	487	492	489	487	505	507	492	492	497	504	503	-	-

## C. VODOVODY

### C.1 Počet obyvatel připojených na vodovod

Název části obce	Počet připojených na vodovod						
	2002	2005	2010	2015	2020	2025	2030
Zákraví	-	-	-	50	50	50	50

### C.2 Bilanční údaje

Položka	Jednotka	2002	2005	2010	2015	2020	2025	2030
Průměrná potřeba vody	m <sup>3</sup> /den	-	-	-	6	6	6	7
Maximální potřeba vody	m <sup>3</sup> /den	-	-	-	8	8	8	8
Voda specifická z VVR	l/os x den	-	-	-	6,20	6,30	6,40	6,50
Voda specifická z VFC	l/os x den	-	-	-	6,20	6,30	6,40	6,50
Voda specifická z VFD	l/os x den	-	-	-	0,00	0,00	0,00	0,00

Voda specifická z VFO	l/os x den	-	-	-	0,00	0,00	0,00	0,00
Voda specifická z VNF	l/os x den	-	-	-	0,00	0,00	0,00	0,00

## C.4 Vodovody – popis stávajícího stavu

Obec je zásobena přívodním řadem PVC 110 z místního vodovodu Ohnišov – Zákřaví, který je podrobně popsán ve zprávě pro Ohnišov.

Vodovod je v majetku obce Ohnišov, provozovatelem je AQUA servis Rychnov nad Kněžnou. Provozní evidence pro vodovod je vedena souhrnně pro celou obec. .

O dostatečnosti kapacity zdrojů a kvalitě vody platí totéž, co je uvedeno ve zprávě pro Ohnišov.

## C.5 Vodovody – popis návrhového stavu

Také výhledové řešení, ve kterém půjde především o zajištění dostatečné kapacity zdroje vody pro obě části obce, je dostatečně popsáno ve zprávě pro Ohnišov.

Vodovodní síť vyhovuje současné zástavbě. V návrhovém období se počítá pouze s eventuelním drobným doplněním rozvodů pro potřeby nové výstavby (odpovídá i úvaze ÚPSÚ).

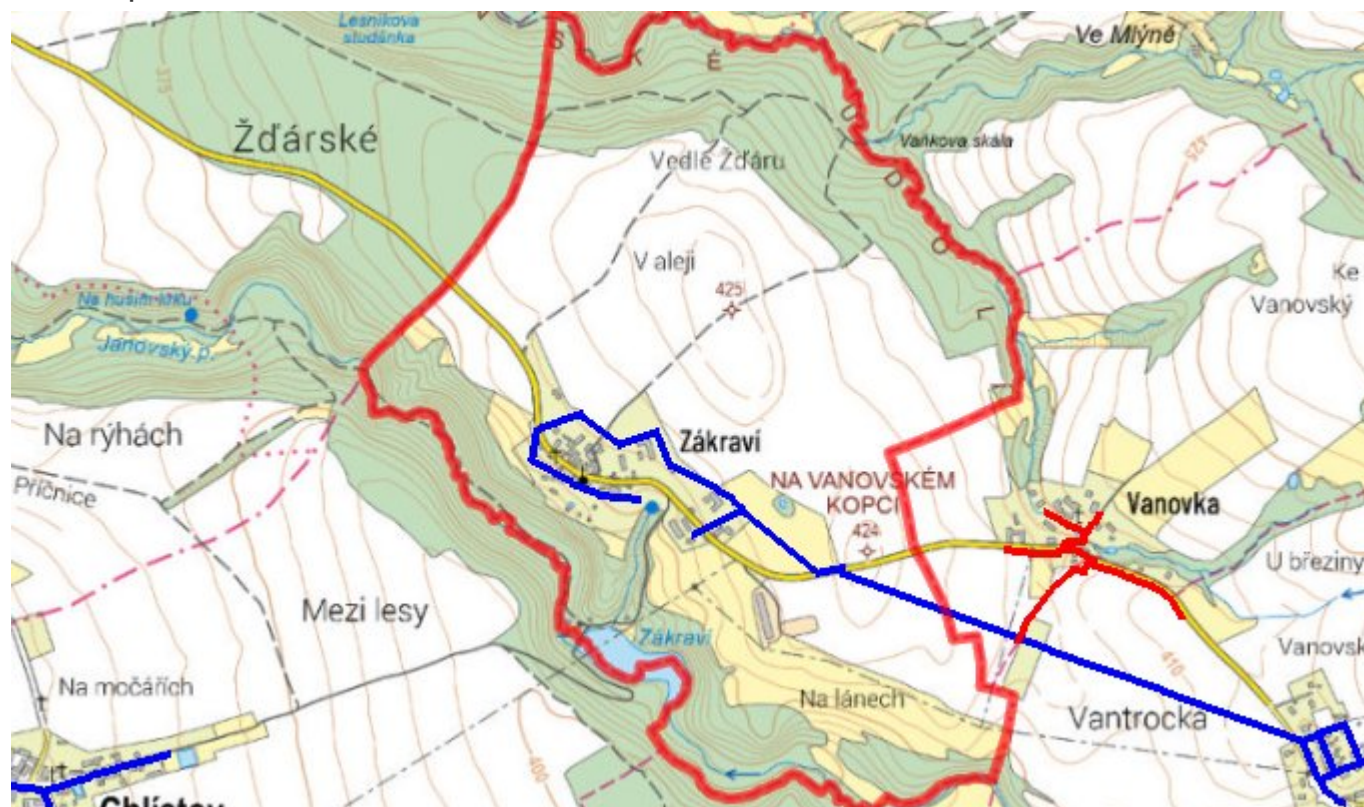
Posílená kapacita vodovodu a akumulace vodojemu umožní rozvoj lokality dle úvah ÚPSÚ.

## C.6 Nouzové zásobování vodou za krizové situace

Nouzové zásobení obyvatel Zákřaví se předpokládá z vrtu V3 Semechnice, který je vzhledem k absenci širších ochranných pásem vybrán jako jeden z možných zdrojů náhradního zásobení v regionu. Jeho kapacita je 3.870 m<sup>3</sup>/den.

Nouzové zásobení vodou pro přímou spotřebu bude řešeno v kombinaci s dodávkami balené vody.

## C.7 Mapa



## D. KANALIZACE A ČOV

### D.1 Počet obyvatel připojených na kanalizaci

Název části obce	Počet připojených na kanalizaci						
	2002	2005	2010	2015	2020	2025	2030
Zákraví	-	-	-	0	-	-	0

### D.2 Počet obyvatel připojených na ČOV

Název části obce	Počet připojených na ČOV						
	2002	2005	2010	2015	2020	2025	2030
Zákraví	-	-	-	0	-	-	0

### D.3 Bilanční údaje

Položka	Jednotka	2002	2005	2010	2015	2020	2025	2030
Produkce komunálních OV	m <sup>3</sup> /den	-	-	-	6,20	6,30	6,40	6,50
Produkce komunálního znečištění	kg/den	-	-	-	3,90	4,10	4,30	4,50
Produkce průmyslových OV	m <sup>3</sup> /den	-	-	-	0,00	0,00	0,00	0,00
Produkce znečištění průmyslových OV	kg/den	-	-	-	0,00	0,00	0,00	0,00

### D.5 Kanalizace – popis stávajícího stavu

V Zákraví není ani dešťová kanalizace, pouze několik zatroubených úseků povrchového odvodnění neznámého stáří a stavu.

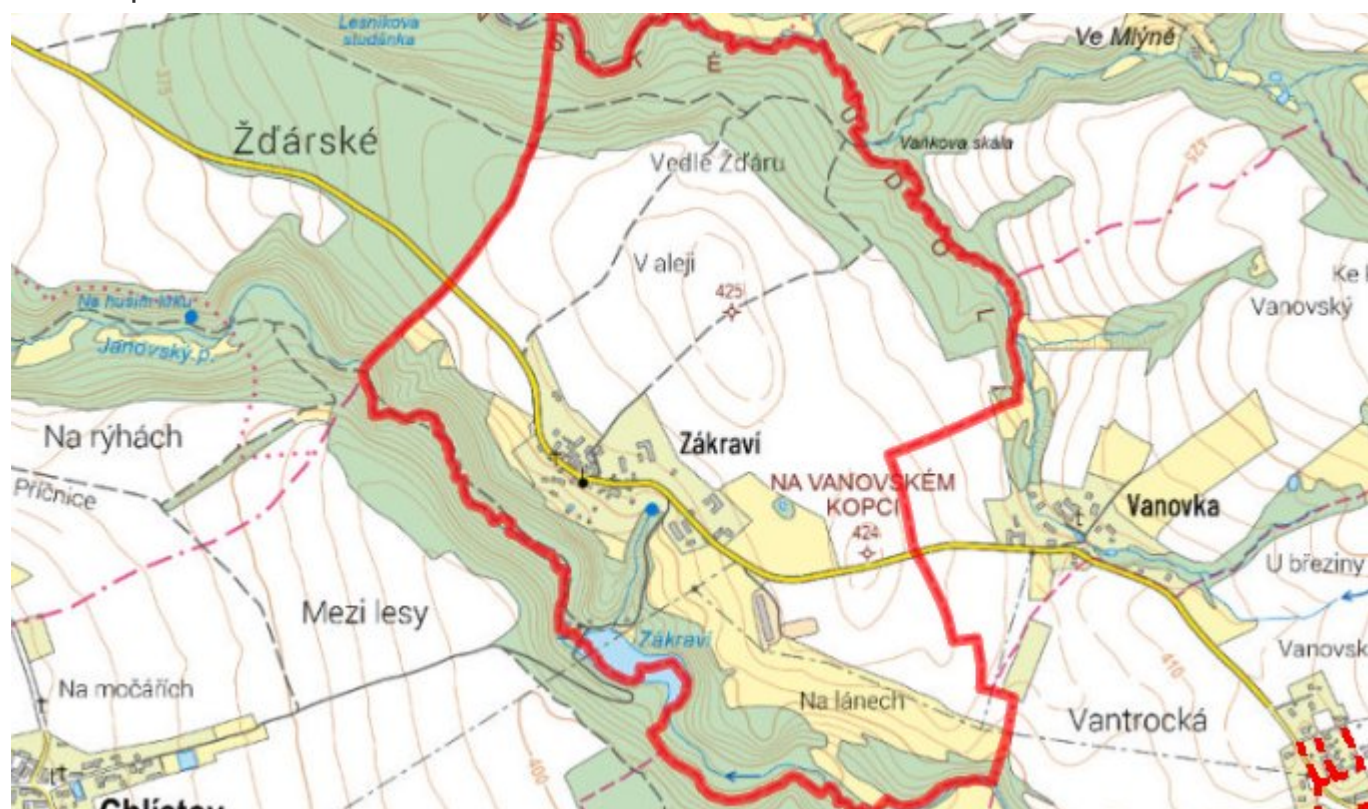
### D.6 Kanalizace – popis návrhového stavu

Ani územní plán obce ve své vodohospodářské části nepředpokládá budování nějakého uceleného systému ukončeného společným čistícím zařízením. Přikláníme se k návrhu vybudovat vyhovující stoky jednotné kanalizace vyústěný do Janovského potoka a čištění odpadních vod v návrhovém období ponechat individuálně pro jednotlivé nemovitosti. Dešťové vody by se přímo odváděly novým systémem.

U rekonstruovaných objektů by se měl septik doplnit zemním filtrem, respektive provést malá domovní ČOV. Na konci návrhového období by se pak vliv kanalizace na poměry v recipientu na základě skutečnosti znovu vyhodnotil a zvážilo by se, zda řešení je možno ponechat i pro další výhled nebo zda bude nutná realizace centrální ČOV. Pokud by někdy v budoucnosti došlo k výstavbě čistírny odpadních vod v Ohnišově a legislativní podmínky by se natolik zpřísnily, pak by se dalo uvažovat o přečerpávání splašků ze Zákraví a přes Vanovku.



## D.7 Mapa



## E. EKONOMICKÁ ČÁST

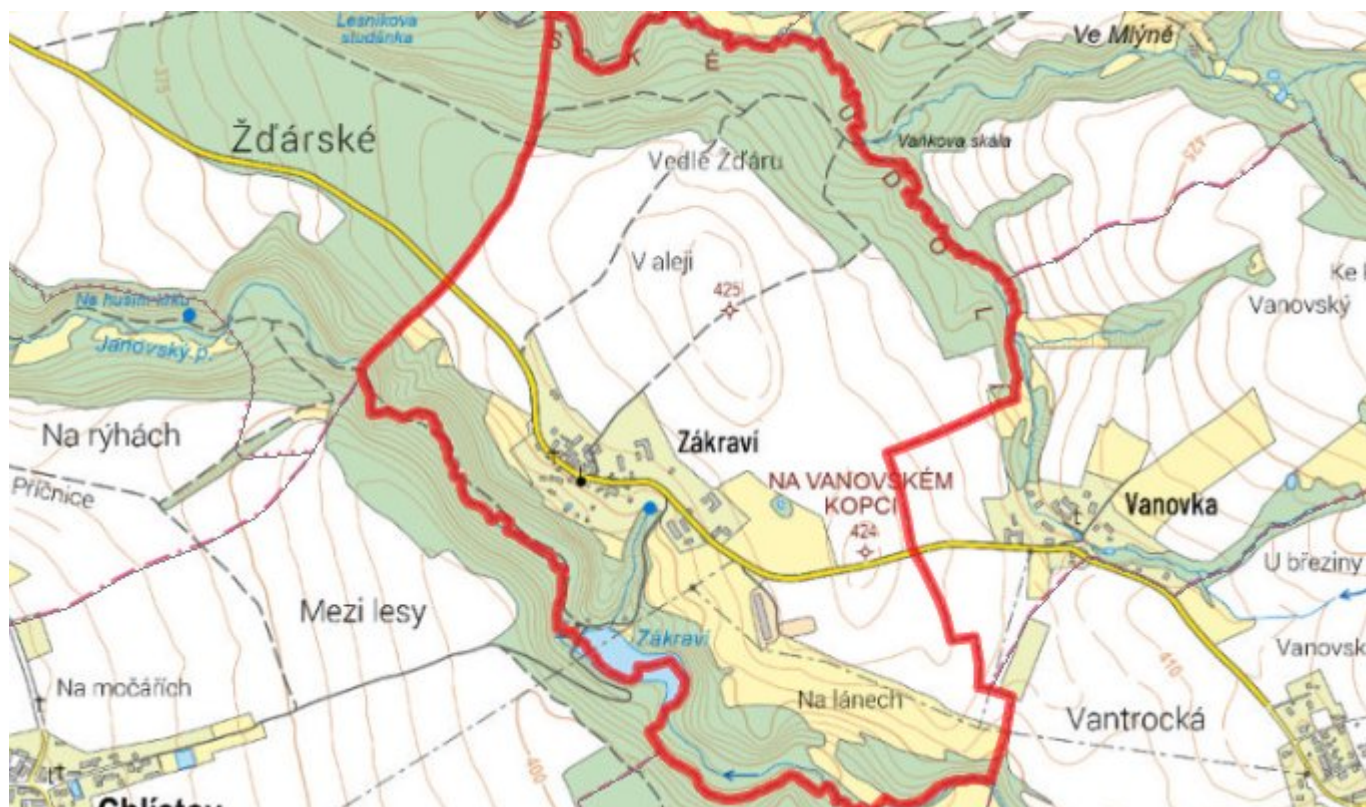
### E.1 Předpokládané investiční náklady v letech 2015–2030 [tis. Kč]

Název části obce	Typ investice		
	Vodovody	Kanalizace	Celkem
Zákřaví	1 000,0	0,0	1 000,0

### E.2 Investiční náklady v letech 2001–2014 [tis. Kč]

Název části obce	Typ investice		
	Vodovody	Kanalizace	Celkem
Zákřaví	-	-	-

## E.3 Mapa



## F. AKTUALIZACE

Datum projednání	Číslo projednání	Typ projednání	Popis
22. 3. 2021	ZK/4/172/2021	usnesení zastupitelstva	