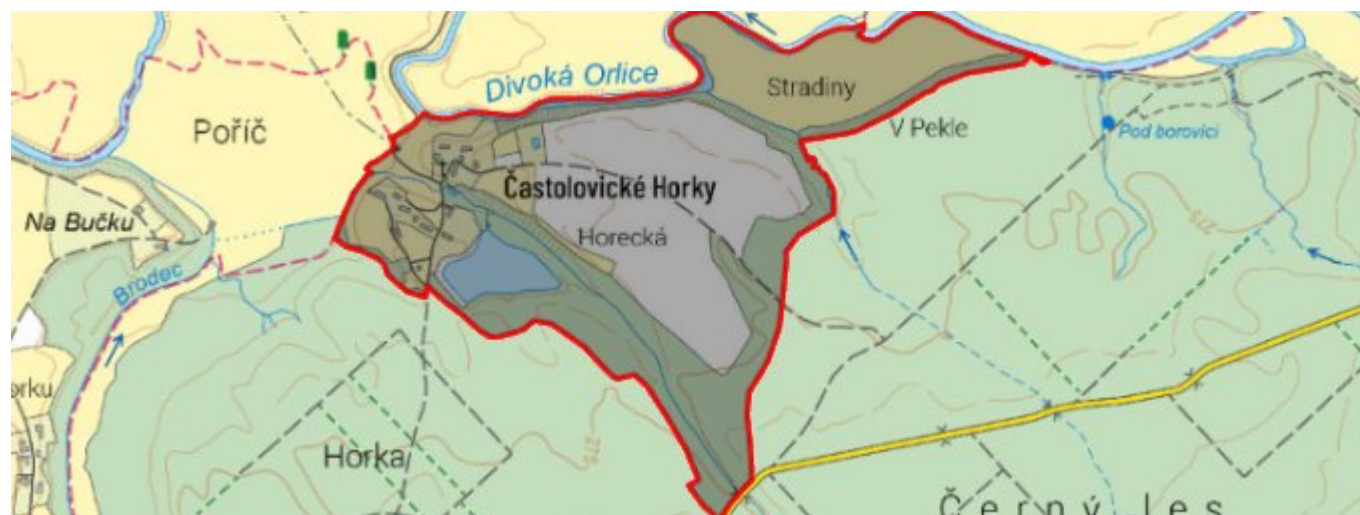


# Častolovické Horky - CZ052.3607.5208.023345 - stav 22. 3. 2021

## A. OBEC

### Čestice

<b>Číslo obce PRVKUK</b>	23345
<b>Kód obce PRVKUK</b>	CZ052.3607.5208.023345
<b>Kód obce</b>	576221
<b>Číslo ORP (ČSÚ) Název ORP</b>	1112 (5208) Kostelec nad Orlicí
<b>Číslo POU Název POU</b>	2372 Kostelec nad Orlicí



### Členění obce

<b>Úplný kód části obce PRVKUK</b>	<b>Název části obce</b>	<b>Kód části obce PRVKUK</b>	<b>Kód části obce RÚIAN</b>
CZ052.3607.5208.023345.01	Častolovické Horky	02334	23345

## B. CHARAKTERISTIKA OBCE

### B.1 Základní informace o obci

Častolovické Horky jsou malou enklávou obce Čestice, ležící cca 1 km od obce na levém břehu Divoké Orlice. Zástavba dnes převážně slouží k individuální rekreaci a nachází se v nadmořské výšce cca 260,0 m n.m.

Častolovické Horky jsou místní částí obce Čestice.

Hlavní funkce obce je v současné době individuální rekreace.

PRVK předpokládá do výhledu mírný nárůst počtu trvale bydlících obyvatel.

Pod obcí protéká Divoká Orlice (dílčí povodí 1-02-01-084). Podél toku Divoké Orlice se nachází záplavové území,

jehož převážná část je tvořena loukami, v kombinaci se shluky vzrostlé vegetace, doprovázejícími původní meandry toku.

Údolní niva řeky je v této části vyhlášena jako přírodní park Orlice.

Častolovické Horky leží v oblasti chráněné akumulace podzemních vod (CHOPAV Východočeská křída).

Podklady:

Vyplněný sběrný formulář "Podklady pro aktualizaci PRVKUK"

Informace obce

## B.2 Demografický vývoj (prognóza)

Název části obce	Obyvatelé	Počet obyvatel						
		2002	2005	2010	2015	2020	2025	2030
Častolovické Horky	Trvale bydlící	-	-	-	16	20	22	25
	Přechodně bydlící	-	-	-	0	0	0	0
	Celkem	-	-	-	16	20	22	25

## B.3 Vývoj počtu obyvatel v obci (ČSÚ)

Obec	2010	2011	2012	2013	2014	2015	2016	2017	2018	2019	2020	2021	2022	2023	2024	2025
Čestice	565	570	565	569	571	582	572	567	592	597	611	608	612	613	-	-

## C. VODOVODY

### C.1 Počet obyvatel připojených na vodovod

Název části obce	Počet připojených na vodovod						
	2002	2005	2010	2015	2020	2025	2030
Častolovické Horky	-	-	-	0	0	0	0

### C.2 Bilanční údaje

Položka	Jednotka	2002	2005	2010	2015	2020	2025	2030
Průměrná potřeba vody	m <sup>3</sup> /den	-	-	-	0	0	0	0
Maximální potřeba vody	m <sup>3</sup> /den	-	-	-	0	0	0	0
Voda specifická z VVR	l/os x den	-	-	-	0,00	0,00	0,00	0,00
Voda specifická z VFC	l/os x den	-	-	-	0,00	0,00	0,00	0,00
Voda specifická z VFD	l/os x den	-	-	-	0,00	0,00	0,00	0,00

Voda specifická z VFO	l/os x den	-	-	-	0,00	0,00	0,00	0,00
Voda specifická z VNF	l/os x den	-	-	-	0,00	0,00	0,00	0,00

## C.4 Vodovody – popis stávajícího stavu

Obyvatelé místní části Častolovické Horky jsou zásobováni individuálně z domovních studní.

Na konci Čestic směrem k Častolovickým Horkám je na vodovodu pro veřejnou potřebu Čestice vybudován odběrný stojan, odkud si zájemci z řad obyvatel této místní části berou. v případě nedostatku vody ve vlastních studních, do nádob pitnou vodu.

## C.5 Vodovody – popis návrhového stavu

Zpracovatel PRVK se po konzultaci s obcí vzhledem k velikosti místní části a její odlehlosti od Čestic přiklání k variantě ponechat v návrhovém období dosavadní stav individuálního zásobení pro jednotlivé objekty.

Technicky je možné napojení na vodovod Čestice (cca 1 km), ekonomicky je však tato varianta reálná pouze při výraznějším urbanistickém rozvoji lokality (rozsáhlejší výstavba RD nebo větších rekreačních objektů).

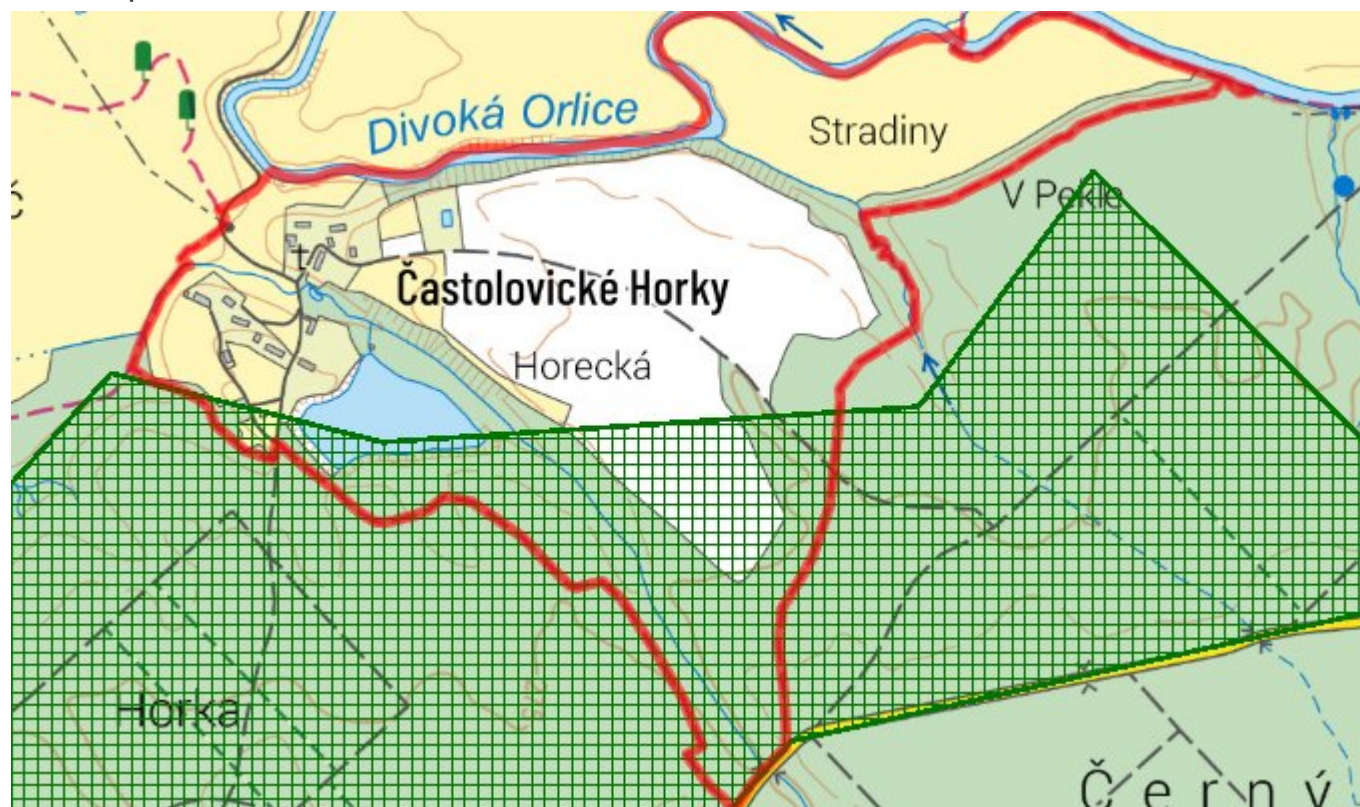
V návrhovém období se v místní části neuvažuje s výstavbou vodovodu pro veřejnou potřebu.

## C.6 Nouzové zásobování vodou za krizové situace

Pro nouzové zásobení připadá v úvahu dovoz pitné vody z SV Častolovice - zdroj V-3 (v první fázi z vodovodu Čestice - vzdálenost cca 1 km).

Nouzové zásobení vodou pro přímou spotřebu bude řešeno v kombinaci s dodávkami balené vody a případně i dodávkou z lokálních zdrojů, pokud budou mít dostatečnou vydatnost a voda odpovídající kvalitu.

## C.7 Mapa



## D. KANALIZACE A ČOV

## D.1 Počet obyvatel připojených na kanalizaci

Název části obce	Počet připojených na kanalizaci						
	2002	2005	2010	2015	2020	2025	2030
Častolovické Horky	-	-	-	0	0	0	0

## D.2 Počet obyvatel připojených na ČOV

Název části obce	Počet připojených na ČOV						
	2002	2005	2010	2015	2020	2025	2030
Častolovické Horky	-	-	-	0	0	0	0

## D.3 Bilanční údaje

Položka	Jednotka	2002	2005	2010	2015	2020	2025	2030
Produkce komunálních OV	m <sup>3</sup> /den	-	-	-	0,00	0,00	0,00	0,00
Produkce komunálního znečištění	kg/den	-	-	-	0,00	0,00	0,00	0,00
Produkce průmyslových OV	m <sup>3</sup> /den	-	-	-	0,00	0,00	0,00	0,00
Produkce znečištění průmyslových OV	kg/den	-	-	-	0,00	0,00	0,00	0,00

## D.5 Kanalizace – popis stávajícího stavu

Častolovické Horky nemají kanalizaci (pouze dílčí úseky dešťového odvodnění) a je zde lokální čištění odpadních vod pro jednotlivé nemovitosti (převážně septiky s přepadem do povrchového odtoku nebo podmoku, u starší zástavby jsou i bezodtoké jímky).

## D.6 Kanalizace – popis návrhového stavu

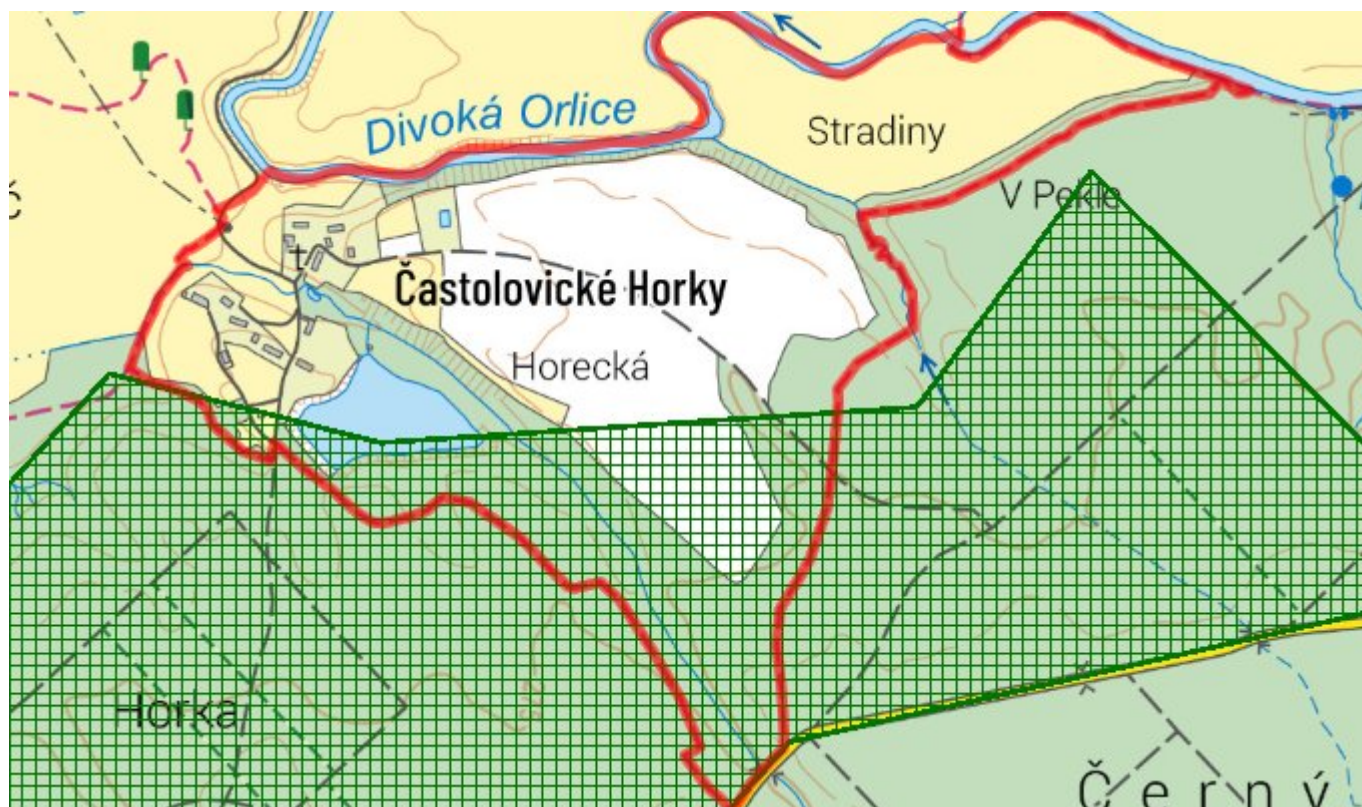
Zpracovatel PRVK po konzultaci s obcí uvažuje pro návrhové období ponechání dnešního systému, tj. lokálního čištění odp. vod pro jednotlivé nemovitosti.

U rekonstruovaných objektů navrhujeme provedení revize a případné doplnění septiků o dočišťovací filtr, případně náhradu za domovní ČOV.

U novostaveb navrhujeme buď stavbu septiku s filtrem nebo domovní ČOV.

V návrhovém období se v obci neuvažuje výstavba kanalizace pro veřejnou potřebu.

## D.7 Mapa



## E. EKONOMICKÁ ČÁST

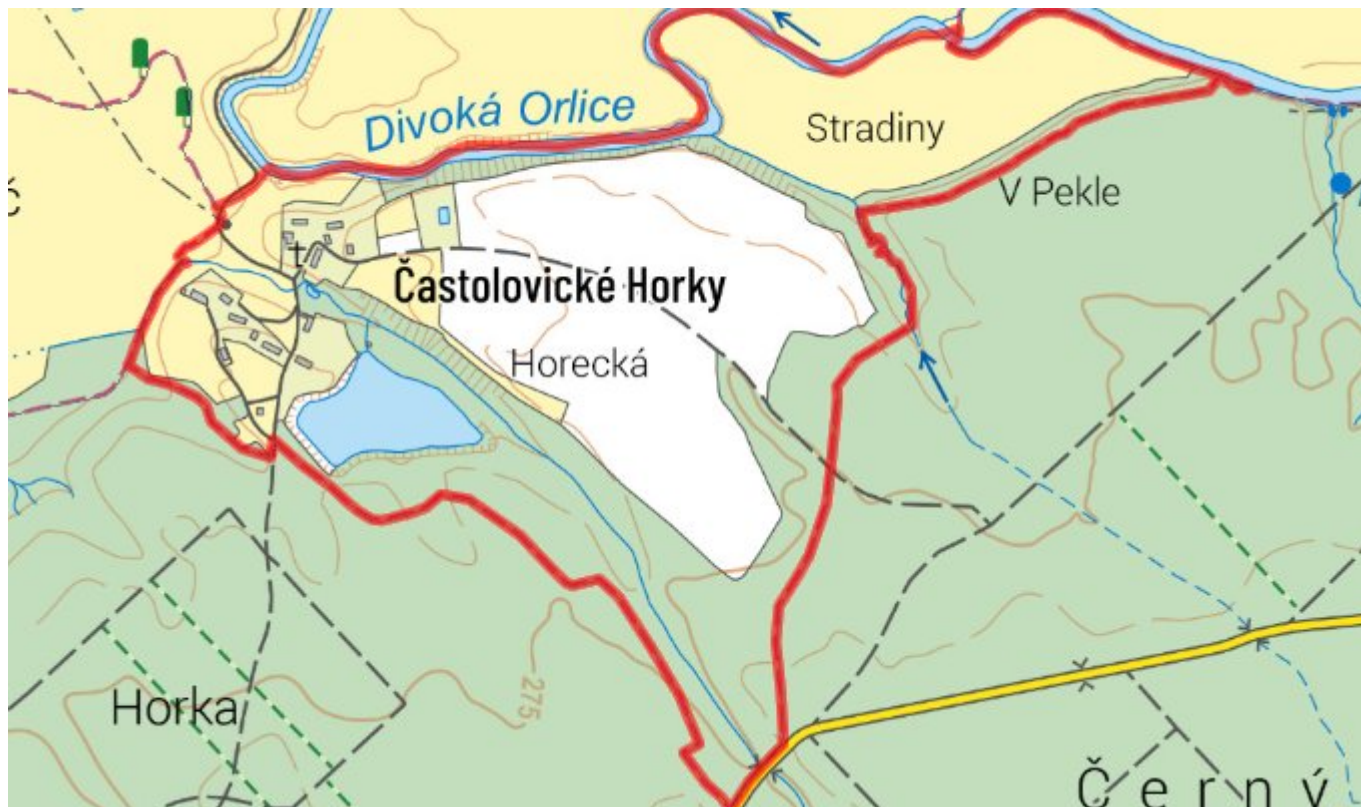
### E.1 Předpokládané investiční náklady v letech 2015–2030 [tis. Kč]

Název části obce	Typ investice		
	Vodovody	Kanalizace	Celkem
Častolovické Horky	0,0	0,0	0,0

### E.2 Investiční náklady v letech 2001–2014 [tis. Kč]

Název části obce	Typ investice		
	Vodovody	Kanalizace	Celkem
Častolovické Horky	-	-	-

### E.3 Mapa



## F. AKTUALIZACE

Datum projednání	Číslo projednání	Typ projednání	Popis
22. 3. 2021	ZK/4/172/2021	usnesení zastupitelstva	