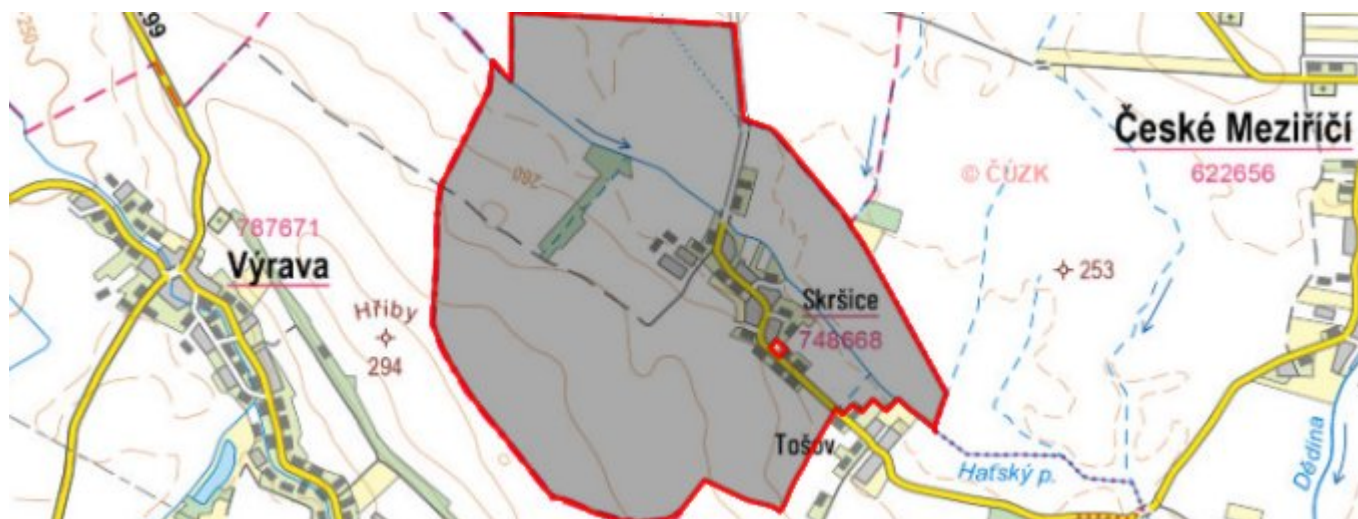


Skršice - CZ052.3607.5202.148661 - stav 22. 3. 2021

A. OBEC

České Meziříčí

Číslo obce PRVKUK	148661
Kód obce PRVKUK	CZ052.3607.5202.148661
Kód obce	576212
Číslo ORP (ČSÚ) Název ORP	1104 (5202) Dobruška
Číslo POU Název POU	2381 Opočno



Členění obce

Úplný kód části obce PRVKUK	Název části obce	Kód části obce PRVKUK	Kód části obce RÚIAN
CZ052.3607.5202.148661.01	Skršice	14866	148661

B. CHARAKTERISTIKA OBCE

B.1 Základní informace o obci

Obec Skršice – místní část obce České Meziříčí leží jihozápadně (cca 2 km) od Českého Meziříčí, podél silnice z Meziříčí do Královky Lhoty, v nadmořské výšce cca 255,00 m n.m. Jedná se o obec do 500 obyvatel.

Zástavba je rozptýlená podél silnice z Českého Meziříčí do Královky Lhoty, venkovského charakteru – převážně rodinné domky a hospodářské usedlosti (zčásti využívané i k rekreačním účelům). Obec leží v povodí řeky Dědiny, v dílčím povodí jejího pravostranného přítoku Haťského potoka (1-02-03-030), který protéká po spodním okraji obce.

Skršice leží v chráněné oblasti přirozené akumulace vod (CHOPAV) Východočeská křída, vyhlášené nařízením

vlády ČR č.85/1981 Sb. .

Do budoucna se předpokládá mírný pokles počtu obyvatel.

Podklady:

Informace z PRVK

Zastupitelstvo obce

VUME/VUPE

B.2 Demografický vývoj (prognóza)

Název části obce	Obyvatelé	Počet obyvatel						
		2002	2005	2010	2015	2020	2025	2030
Skršice	Trvale bydlící	-	-	-	88	92	92	92
	Přechodně bydlící	-	-	-	20	20	20	20
	Celkem	-	-	-	108	112	112	112

B.3 Vývoj počtu obyvatel v obci (ČSÚ)

Obec	2010	2011	2012	2013	2014	2015	2016	2017	2018	2019	2020	2021	2022	2023	2024	2025
České Meziříčí	1787	1804	1824	1839	1852	1868	1857	1862	1902	1928	1953	1962	1969	2013	-	-

C. VODOVODY

C.1 Počet obyvatel připojených na vodovod

Název části obce	Počet připojených na vodovod						
	2002	2005	2010	2015	2020	2025	2030
Skršice	-	-	-	88	92	92	92

C.2 Bilanční údaje

Položka	Jednotka	2002	2005	2010	2015	2020	2025	2030
Průměrná potřeba vody	m ³ /den	-	-	-	0	0	0	0
Maximální potřeba vody	m ³ /den	-	-	-	0	0	0	0
Voda specifická z VVR	l/os x den	-	-	-	0,00	0,00	0,00	0,00
Voda specifická z VFC	l/os x den	-	-	-	0,00	0,00	0,00	0,00
Voda specifická z VFD	l/os x den	-	-	-	0,00	0,00	0,00	0,00

Voda specifická z VFO	l/os x den	-	-	-	0,00	0,00	0,00	0,00
Voda specifická z VNF	l/os x den	-	-	-	0,00	0,00	0,00	0,00

C.4 Vodovody – popis stávajícího stavu

Obec je zásobena ze skupinového vodovodu Hradec Králové – Litá a to napojením na propojovací řad DN 150 od Meziříčí do Královy Lhoty. Akumulace pro celou vodovodní skupinu je zajištěna ve vodojemu Bohuslavice 1000 m³ –304,0/308,0, který leží již na okrese Náchod. Tlak v síti se pohybuje kolem 0,45 MPa, což je v souladu s normou. Celkový popis vodovodní soustavy je uveden v části 015.01 České Meziříčí.

Vodovod je v majetku a.s.VAK Hradec Králové, jejímž akcionářem je i obec České Meziříčí, provozovatelem je Královéhradecká provozní, a.s..

Kvalita vody odpovídá vyhlášce MZdr č.252/2004 Sb., kapacita vodních zdrojů skupiny je dostatečná.

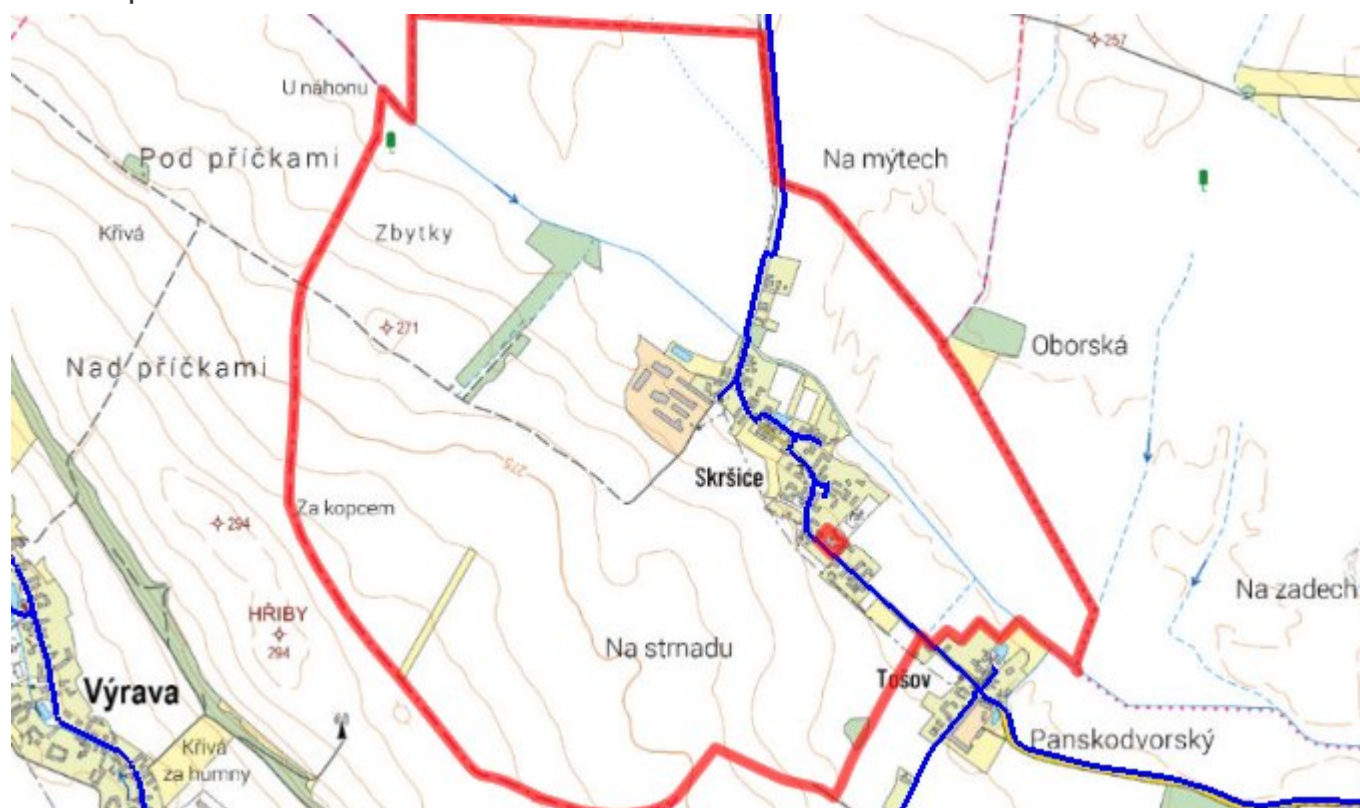
C.5 Vodovody – popis návrhového stavu

Rozvodná vodovodní síť včetně zdrojů a akumulace je vyhovující, propojovací řad byl proveden cca před 30 lety, v návrhovém období se počítá pouze s možným drobným doplněním rozvodů podle potřeb obyvatel (odpovídá i úvaze ÚPSÚ).

C.6 Nouzové zásobování vodou za krizové situace

Shodně s řešením vlastního Českého Meziříčí.

C.7 Mapa



D. KANALIZACE A ČOV

D.1 Počet obyvatel připojených na kanalizaci

Název části obce	Počet připojených na kanalizaci						
	2002	2005	2010	2015	2020	2025	2030
Skršice	-	-	-	0	0	0	0

D.2 Počet obyvatel připojených na ČOV

Název části obce	Počet připojených na ČOV						
	2002	2005	2010	2015	2020	2025	2030
Skršice	-	-	-	0	0	0	0

D.3 Bilanční údaje

Položka	Jednotka	2002	2005	2010	2015	2020	2025	2030
Produkce komunálních OV	m ³ /den	-	-	-	0,00	0,00	0,00	0,00
Produkce komunálního znečištění	kg/den	-	-	-	0,00	0,00	0,00	0,00
Produkce průmyslových OV	m ³ /den	-	-	-	0,00	0,00	0,00	0,00
Produkce znečištění průmyslových OV	kg/den	-	-	-	0,00	0,00	0,00	0,00

D.5 Kanalizace – popis stávajícího stavu

V obci není veřejná kanalizace. Je zde pouze několik zatrubených úseků povrchového odvodnění neznámého stáří a stavu, které spolu s příkopy odvádějí povrchové a zřejmě i odpadní vody po dílčím předčištění do přílehlého Haťského potoka.

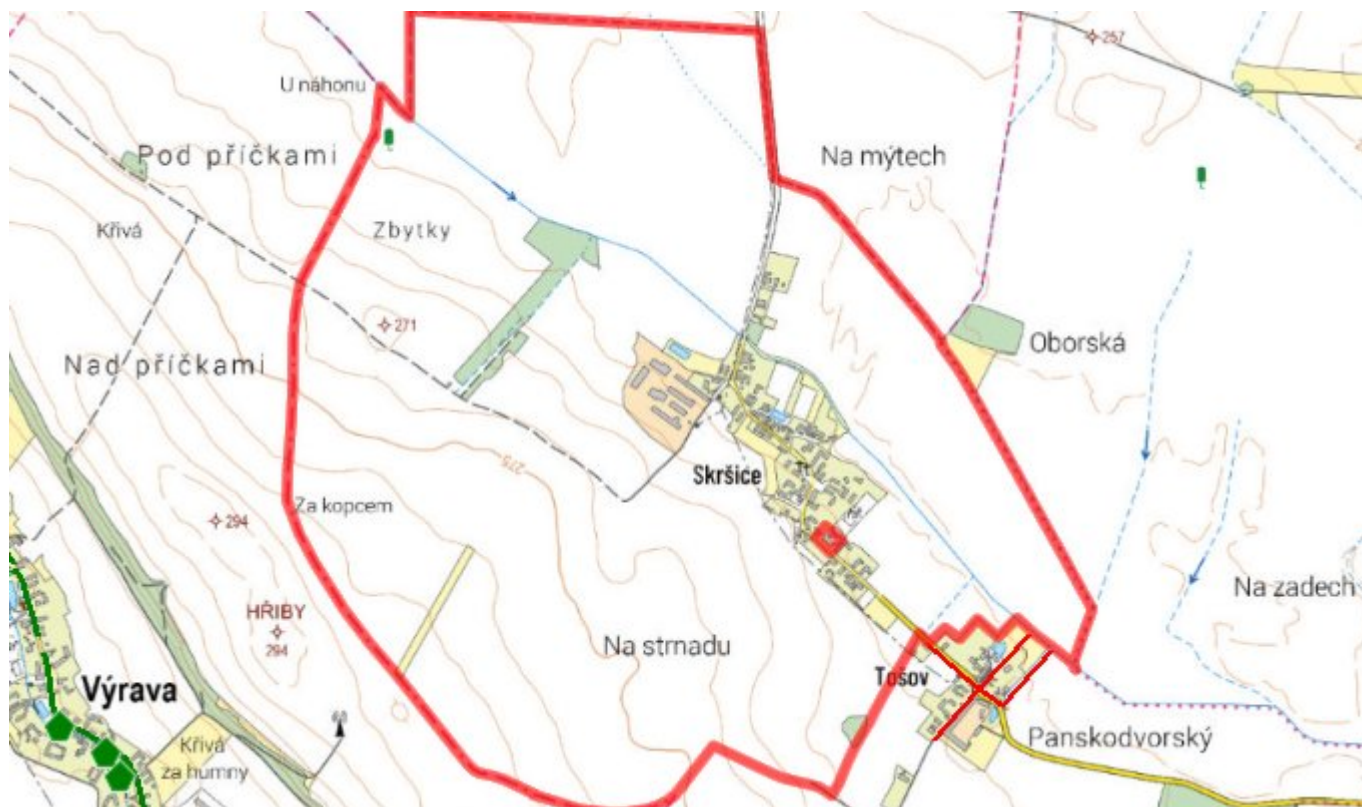
Čištění odpadních vod je v současné době zajištěno u jednotlivých napojených nemovitostí a to převážně septiky.

D.6 Kanalizace – popis návrhového stavu

V návrhovém období se v obci neuvažuje o zřízení jakéhokoli typu kanalizace a ČOV. V návrhovém období budou stávající jímky zkontrolovány v rámci propustnosti, stávající septiky doplněny zemními filtry či nově vybudované DČOV.

Všechna řešení budou do budoucna splňovat nař. vlády 401/2015 Sb..

D.7 Mapa



E. EKONOMICKÁ ČÁST

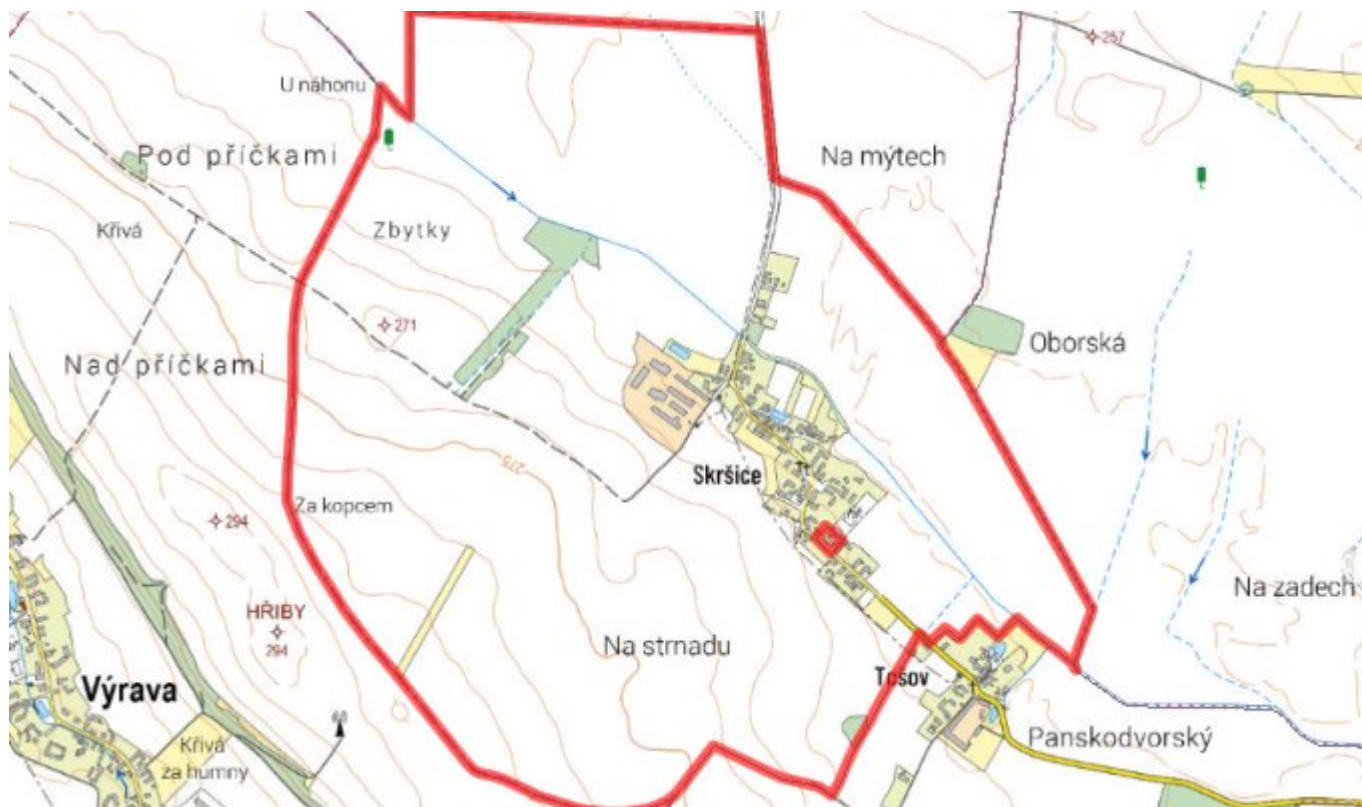
E.1 Předpokládané investiční náklady v letech 2015–2030 [tis. Kč]

Název části obce	Typ investice		
	Vodovody	Kanalizace	Celkem
Skršice	932,0	0,0	932,0

E.2 Investiční náklady v letech 2001–2014 [tis. Kč]

Název části obce	Typ investice		
	Vodovody	Kanalizace	Celkem
Skršice	-	-	-

E.3 Mapa



F. AKTUALIZACE

Datum projednání	Číslo projednání	Typ projednání	Popis
22. 3. 2021	ZK/4/172/2021	usnesení zastupitelstva	