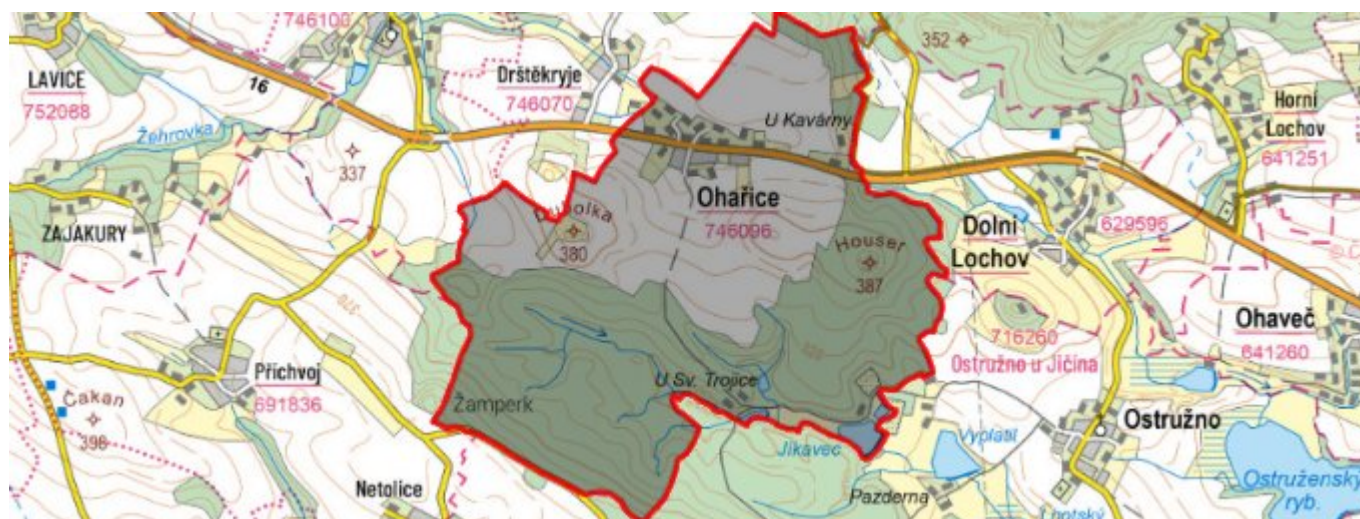


Ohařice - CZ052.3604.5207.146099 - stav 22. 3. 2021

A. OBEC

Ohařice

Číslo obce PRVKUK	146099
Kód obce PRVKUK	CZ052.3604.5207.146099
Kód obce	549185
Číslo ORP (ČSÚ) Název ORP	1015 (5207) Jičín
Číslo POU Název POU	2216 Sobotka



Členění obce

Úplný kód části obce PRVKUK	Název části obce	Kód části obce PRVKUK	Kód části obce RÚIAN
CZ052.3604.5207.146099.01	Ohařice	14609	146099

B. CHARAKTERISTIKA OBCE

B.1 Základní informace o obci

Obec Ohařice leží na v západní části bývalého okresu Jičín 6 km západně od města Jičín v nadmořských výškách 325 - 331 m n.m. Obec má 62 trvale bydlících obyvatel v 45 domech určených k bydlení. V obci se dále nachází 12 objektů určených k individuální rekreaci 55 obyvatel. Západní části obce protéká místní potok. V katastrálním území obce se nachází CHOPAK Severočeská křída.

Podklady:

Vyplněný sběrný formulář "Podklady pro aktualizaci PRVKUK"

Situace kanalizace

B.2 Demografický vývoj (prognóza)

Název části obce	Obyvatelé	Počet obyvatel						
		2002	2005	2010	2015	2020	2025	2030
Ohařice	Trvale bydlící	-	-	-	57	70	75	80
	Přechodně bydlící	-	-	-	55	55	55	55
	Celkem	-	-	-	112	125	130	135

B.3 Vývoj počtu obyvatel v obci (ČSÚ)

Obec	2010	2011	2012	2013	2014	2015	2016	2017	2018	2019	2020	2021	2022	2023	2024	2025
Ohařice	65	64	67	62	63	61	65	68	64	66	69	71	75	82	-	-

C. VODOVODY

C.1 Počet obyvatel připojených na vodovod

Název části obce	Počet připojených na vodovod						
	2002	2005	2010	2015	2020	2025	2030
Ohařice	-	-	-	0	0	0	0

C.2 Bilanční údaje

Položka	Jednotka	2002	2005	2010	2015	2020	2025	2030
Průměrná potřeba vody	m ³ /den	-	-	-	0	0	0	0
Maximální potřeba vody	m ³ /den	-	-	-	0	0	0	0
Voda specifická z VVR	l/os x den	-	-	-	0,00	0,00	0,00	0,00
Voda specifická z VFC	l/os x den	-	-	-	0,00	0,00	0,00	0,00
Voda specifická z VFD	l/os x den	-	-	-	0,00	0,00	0,00	0,00
Voda specifická z VFO	l/os x den	-	-	-	0,00	0,00	0,00	0,00
Voda specifická z VNF	l/os x den	-	-	-	0,00	0,00	0,00	0,00

C.4 Vodovody – popis stávajícího stavu

V obci Ohařice není v současné době vybudován veřejný vodovod. Obyvatelé jsou zásobeni individuálně z domovních studní. Se zásobami vody ve studních nejsou v současné době známi žádné problémy.

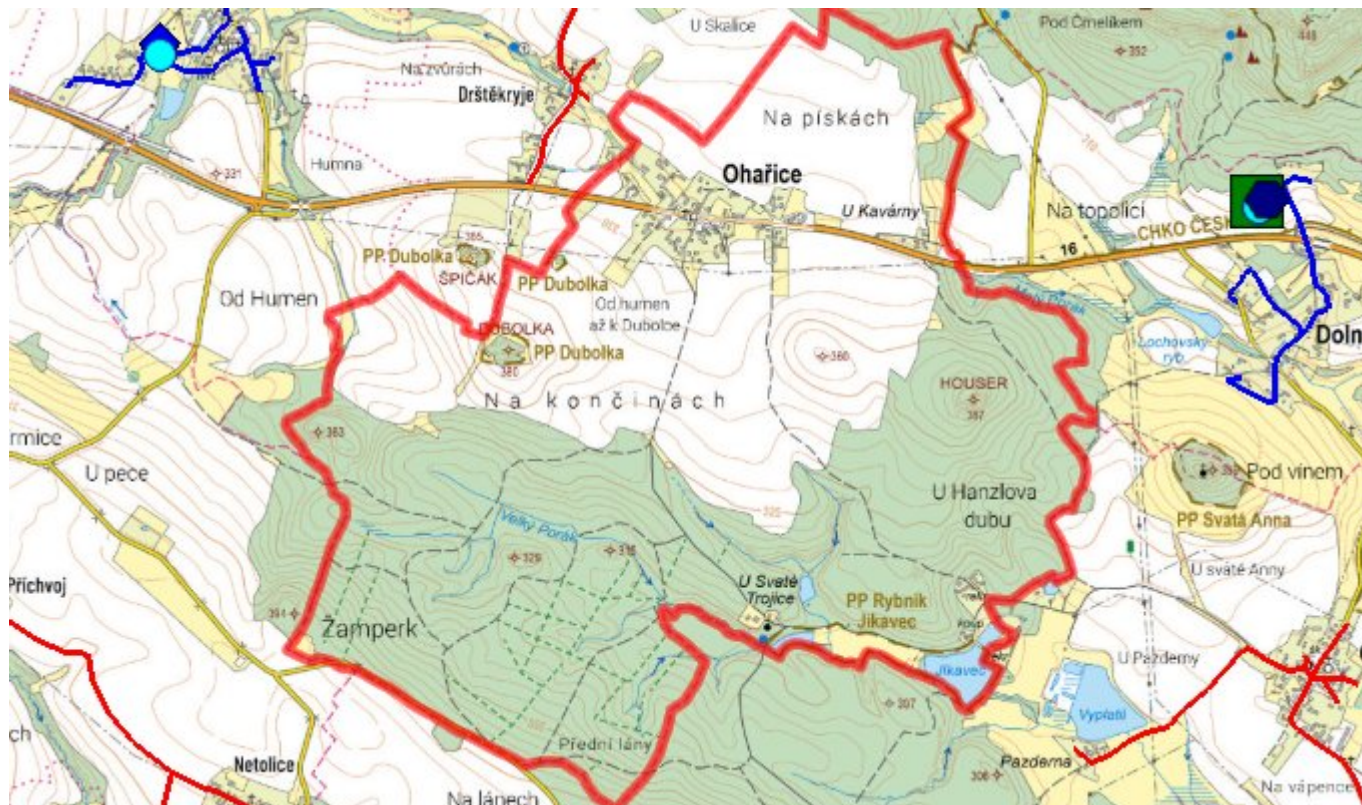
C.5 Vodovody – popis návrhového stavu

V celém následném období bude v obci ponechán stávající systém zásobování obyvatel vodou.

C.6 Nouzové zásobování vodou za krizové situace

Při problémech se zásobami vody ve studnách budou obyvatelé zásobeni pomocí cisteren nebo vody balené. V případě špatné kvality vody ve studnách bude voda z nich použita jako užitková a zásobování doplněno vodou balenou.

C.7 Mapa



D. KANALIZACE A ČOV

D.1 Počet obyvatel připojených na kanalizaci

Název části obce	Počet připojených na kanalizaci						
	2002	2005	2010	2015	2020	2025	2030
Ohařice	-	-	-	32	32	40	40

D.2 Počet obyvatel připojených na ČOV

Název části obce	Počet připojených na ČOV						
	2002	2005	2010	2015	2020	2025	2030
Ohařice	-	-	-	0	0	0	0

D.3 Bilanční údaje

Položka	Jednotka	2002	2005	2010	2015	2020	2025	2030
Produkce komunálních OV	m ³ /den	-	-	-	5,95	7,16	8,37	9,59
Produkce komunálního znečištění	kg/den	-	-	-	3,72	4,48	5,24	6,00
Produkce průmyslových OV	m ³ /den	-	-	-	0,00	0,00	0,00	0,00
Produkce znečištění průmyslových OV	kg/den	-	-	-	0,00	0,00	0,00	0,00

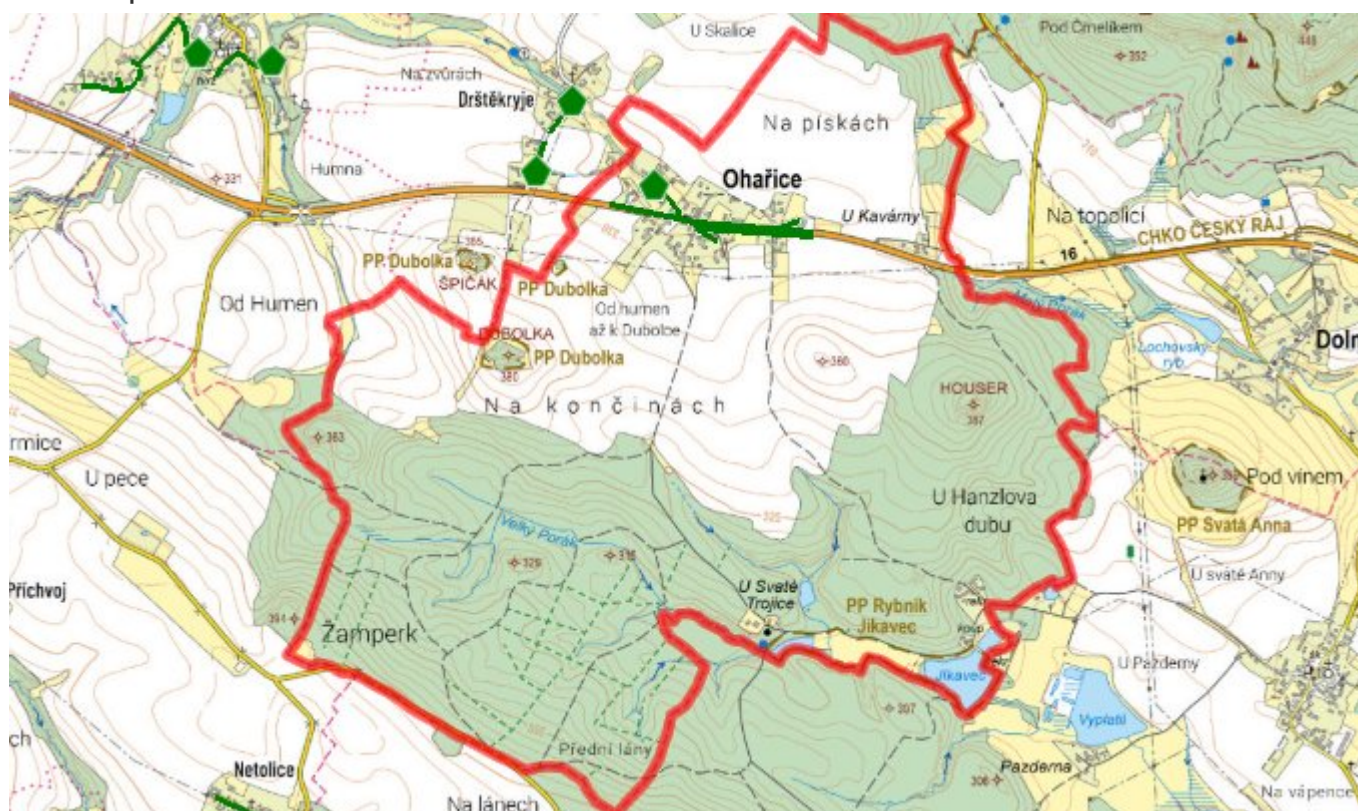
D.5 Kanalizace – popis stávajícího stavu

V obci je provozována stávající jednotná kanalizace s jednou volnou výustí do Ohařického potoka.

D.6 Kanalizace – popis návrhového stavu

Nyní zůstane v obci decentralizovaný systém nakládání se splaškovými odpadními vodami. Tyto budou čištěny na DČOV nebo septických se zemním filtrem. Vyčištěné odpadní vody je možné vypouštět do jednotné kanalizace.

D.7 Mapa



E. EKONOMICKÁ ČÁST

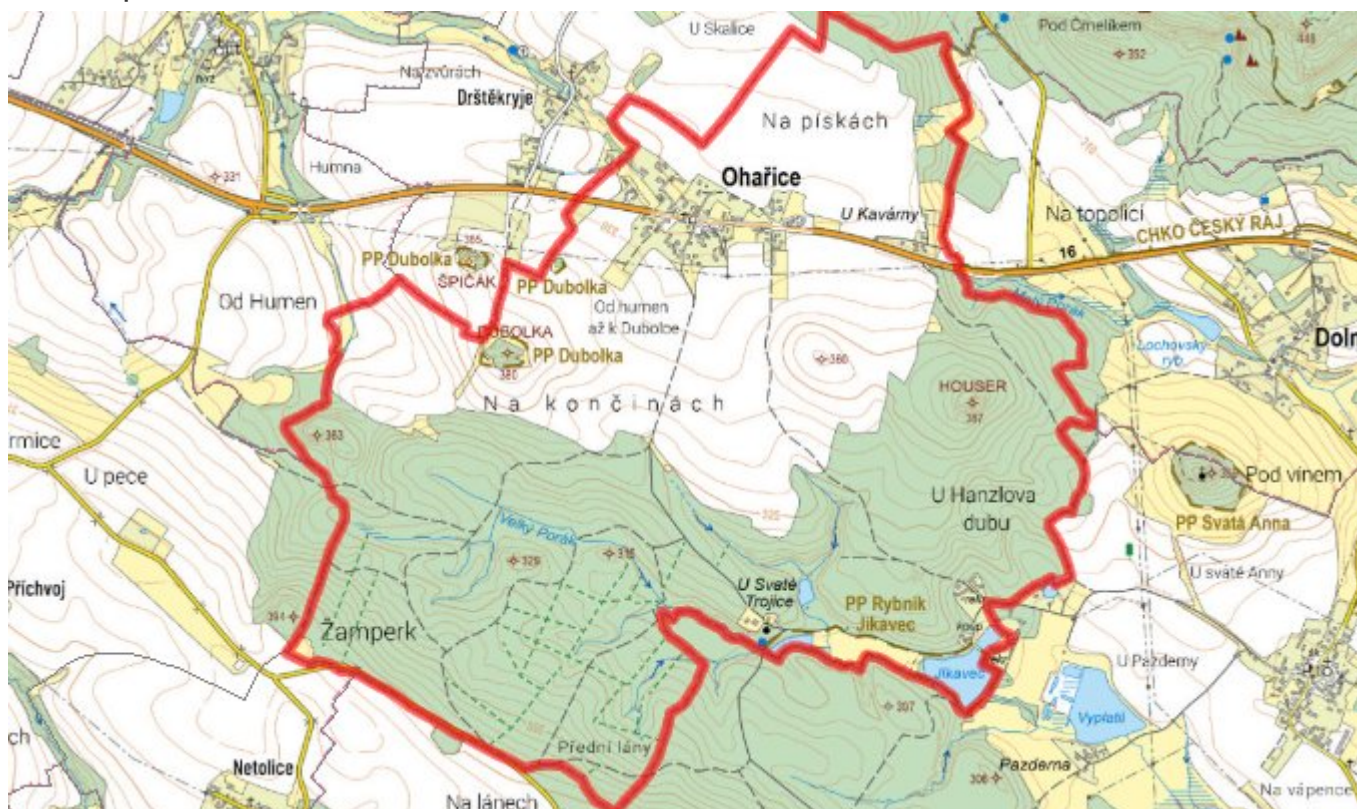
E.1 Předpokládané investiční náklady v letech 2015–2030 [tis. Kč]

Název části obce	Typ investice		
	Vodovody	Kanalizace	Celkem
Ohařice	0,0	0,0	0,0

E.2 Investiční náklady v letech 2001–2014 [tis. Kč]

Název části obce	Typ investice		
	Vodovody	Kanalizace	Celkem
Ohařice	-	-	-

E.3 Mapa



F. AKTUALIZACE

Datum projednání	Číslo projednání	Typ projednání	Popis
22. 3. 2021	ZK/4/172/2021	usnesení zastupitelstva	