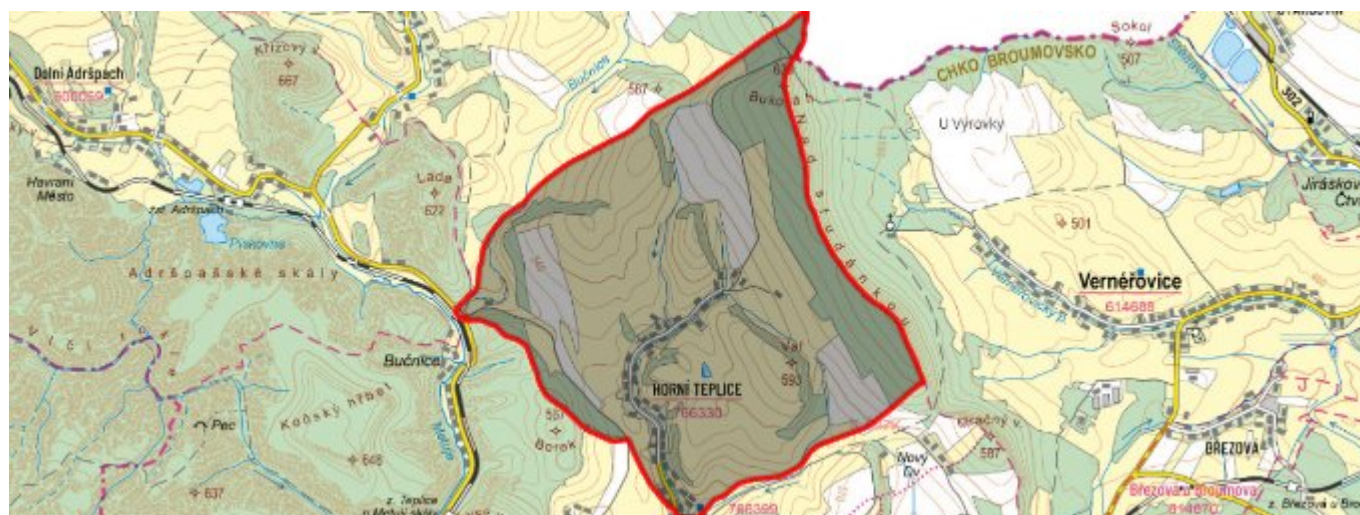


# Horní Teplice - CZ052.3605.5201.166332 - stav 22. 3. 2021

## A. OBEC

### Teplice nad Metují

<b>Číslo obce PRVKUK</b>	166332
<b>Kód obce PRVKUK</b>	CZ052.3605.5201.166332
<b>Kód obce</b>	574538
<b>Číslo ORP (ČSÚ)</b> <b>Název ORP</b>	1031 (5201) Broumov
<b>Číslo POU</b> <b>Název POU</b>	2283 Teplice nad Metují



### Členění obce

<b>Úplný kód části obce PRVKUK</b>	<b>Název části obce</b>	<b>Kód části obce PRVKUK</b>	<b>Kód části obce RÚIAN</b>
CZ052.3605.5201.166332.01	Horní Teplice	16633	166332

## B. CHARAKTERISTIKA OBCE

### B.1 Základní informace o obci

Základní sídelní jednotka (467 - 550 m n. m.) leží na katastrální území Horní Teplice (766330).

Trvale zde žije celkem 106 obyvatel a cca 10 rekreatůů.

Zástavba kopíruje uliční síť. Osou m.č. je protékající Teplický potok.

Město leží v CHKO Broumovsko a na jeho území zasahuje NPR Adršpašsko-Teplické skály a PP Borek.

Podklady:

Vyplněný sběrný formulář "Podklady pro aktualizaci PRVKUK"

Karty VUME+VUPE 2017 vodovod, kanalizace, ČOV

Zdroje nouzového zásobování, Krizový plán KHK

Digitální zákres stávajícího vodovodu a kanalizace, Vak Náchod, 2018

Digitální zákres plánovaných investic, Vak Náchod, 2018

## B.2 Demografický vývoj (prognóza)

Název části obce	Obyvatelé	Počet obyvatel						
		2002	2005	2010	2015	2020	2025	2030
Horní Teplice	Trvale bydlící	-	-	-	106	104	101	98
	Přechodně bydlící	-	-	-	10	10	10	10
	Celkem	-	-	-	116	114	111	108

## B.3 Vývoj počtu obyvatel v obci (ČSÚ)

Obec	2010	2011	2012	2013	2014	2015	2016	2017	2018	2019	2020	2021	2022	2023	2024	2025
Teplice nad Metují	1763	1734	1717	1692	1700	1691	1696	1668	1648	1626	1616	1613	1580	1648	-	-

## C. VODOVODY

### C.1 Počet obyvatel připojených na vodovod

Název části obce	Počet připojených na vodovod						
	2002	2005	2010	2015	2020	2025	2030
Horní Teplice	-	-	-	100	99	97	95

### C.2 Bilanční údaje

Položka	Jednotka	2002	2005	2010	2015	2020	2025	2030
Průměrná potřeba vody	m <sup>3</sup> /den	-	-	-	16	15	15	15
Maximální potřeba vody	m <sup>3</sup> /den	-	-	-	19	18	18	18
Voda specifická z VVR	l/os x den	-	-	-	15,57	15,31	15,05	14,79
Voda specifická z VFC	l/os x den	-	-	-	13,58	13,36	13,13	12,90

Voda specifická z VFD	l/os x den	-	-	-	11,85	11,50	11,15	10,81
Voda specifická z VFO	l/os x den	-	-	-	1,74	1,71	1,68	1,65
Voda specifická z VNF	l/os x den	-	-	-	1,98	1,93	1,87	1,81

## C.4 Vodovody – popis stávajícího stavu

### Vodovod – současný stav

Vodovod Teplice nad Metují zásobí pitnou vodou mj. m.č. Horní Teplice. Vodovod je součástí skupinového vodovodu Teplice nad Metují – Meziměstí – Broumov a zásobuje pitnou vodou obyvatele a ostatní odběratele ve městě. Vodovod je zaveden do všech částí všech uvedených sídelních jednotek. Vodovod vlastní a provozuje společnost Vodovody a kanalizace Náchod, a.s.

### Základní údaje vodovod:

IČME: 5201-766399-48172928-1/1

VÚPE: 5201-766399-48172928-1/2-48172928

Teplice nad Metují jsou rozděleny na tři tlaková pásma. Voda z vrtů VS-5, VS 13 a VS 15 je čerpána do vodojemu Teplice n. M. 3000 m3 (d.v. 569 m n. m.). V objektu vrtu VS-5 je dávkována dezinfekce. Přes vodojem Teplice 3000 m3 je plněn vodojem Dolní Teplice 2 x 250 m3 s d.v. 517,6 m n. m, z něhož je zásobeno I. tlakové pásmo Dolní Teplice. Z tohoto pásma je zásobena část Teplic n. M. II. tlakové pásmo Kamenec – dolní část Teplic odebírá vodu z vodojemu Kamenec 160 m3 s d.v. 553,9 m n. m., do kterého je voda gravitačně svedena ze zářezů Kamenec (3 zářezy s vlastními sběrnými jímkami). Toto pásmo zásobí část obyvatel Horních Teplic a Nový Dvůr v Bohdašíně. Horní Teplice jsou III. tlakovým pásmem, voda je sem dodávána z hlavního vodojemu Teplice (Teplice – Vysoká Srbská) 3000 m3 s d.v. 569,0 m n. m.

### Zhodnocení současného stavu

Množství vody je pro stávající i výhledový počet vodou zásobovaných obyvatel dostatečné.

Hygienické zabezpečení probíhá dávkováním oxidu chloričitého v objektu vrtu VS-5 a v Teplicích n. Metují. Kvalita vody je v souladu s vyhláškou č. 252/2004 Sb., kterou se stanoví hygienické požadavky na pitnou a teplou vodu a četnost a rozsah kontroly pitné vody, která vstoupila v platnost dne 30.4.2004.

Objem akumulované vody ve vodojemech zabezpečí pokrytí minimálně 60 % maximální denní potřeby vody.

Současný stav vodovodních řadů odpovídá platným normám po stránce technického uspořádání, možnosti manipulace na síti a vnitřních průměrů potrubí.

Požární voda bude vždy řešena dohodou mezi obcí a vlastníkem vodovodního řadu. Požární řád musí být odsouhlasen provozovatelem vodovodního řadu.

Vodovod je zaveden do všech částí zásobovaných obcí a sídelních jednotek.

Vodovod je napojen na radiový dispečink provozovatele vodovodu.

## C.5 Vodovody – popis návrhového stavu

### Zdroj vody

S ohledem na dostatečnou vydatnost a příznivou jakost vody nenavrhujeme s výjimkou běžné údržby změnu současného stavu.

## Úprava vody

Příznivá jakost vody umožňuje zachování současného stavu, kdy je voda ve vodovodní síti pouze hygienicky zabezpečována oxidem chloričitým.

## Doprava vody

S ohledem na vyhovující dopravu vody nenavrhujeme, s výjimkou běžné údržby čerpacího zařízení, změnu současného stavu.

## Vodojemy

S ohledem na vyhovující stav vodojemů a dostatečnou minimálně 60 % zabezpečení maximální denní potřeby vody v roce 2030 nenavrhujeme, s výjimkou běžné údržby, změnu současného stavu.

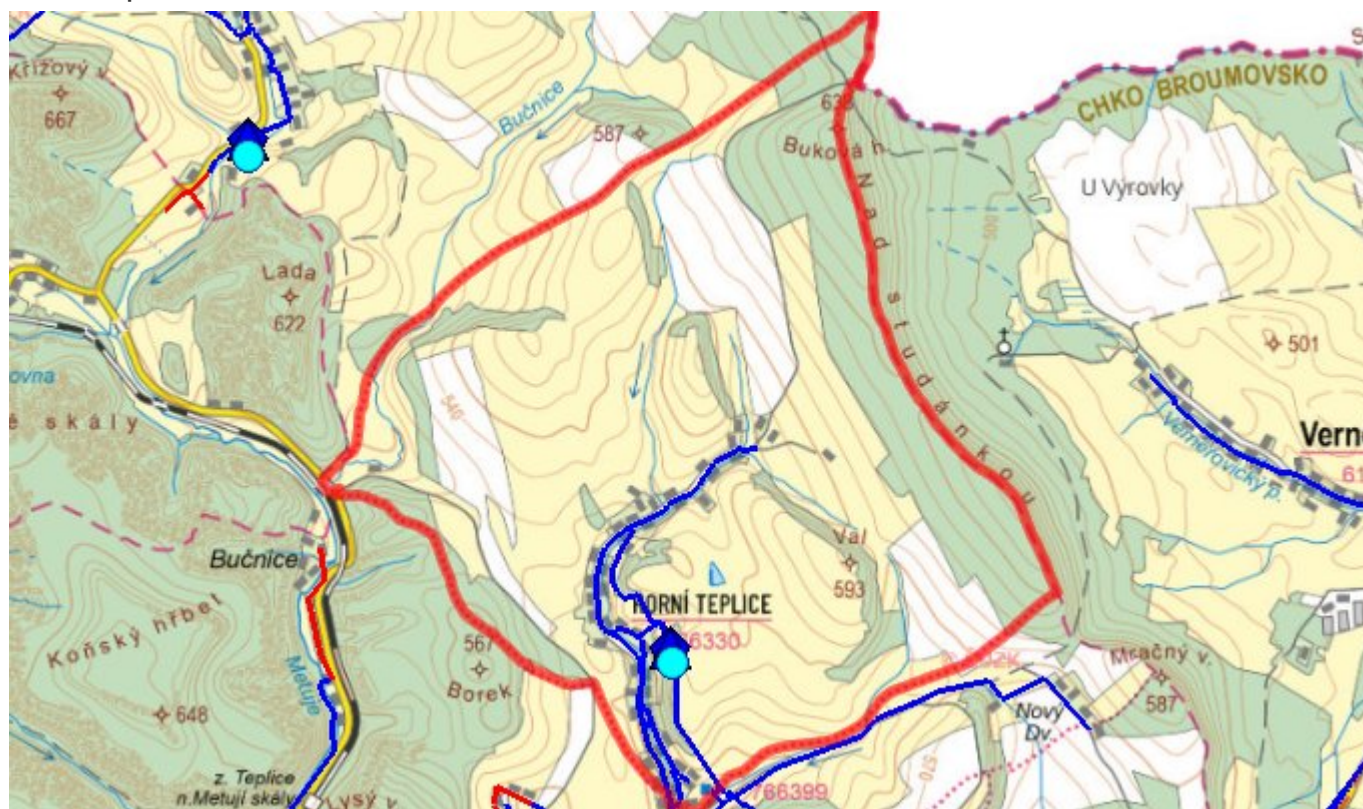
## Vodovodní síť

Současný stav vodovodní sítě je vyhovující a s výjimkou běžných oprav se nenavrhují žádné změny. Navrhujeme pouze běžnou provozní rekonstrukci částí řadů v rozsahu cca 1 % délky vodovodní sítě za rok.

## C.6 Nouzové zásobování vodou za krizové situace

V případě havárie na některém z jímacích objektů skupinového vodovodu Teplice n. M. – Meziměstí – Broumov bude nouzové zásobování připojených obyvatel zajišťováno ostatními nepoškozenými zdroji. V případě větších poruch nebo havárií na vodovodním systému Teplice I – Meziměstí nebo Teplice II – Broumov bude nouzové zásobování připojených obyvatel zajištěno dodávkou pitné vody z nepoškozeného vodovodního systému, nebo dovozem vody ze zdrojů Sokol (dovozová vzdálenost do 1 km). V obou případech budou pro nouzové zásobování využívány i domovní studny, pokud v nich bude zdravotně nezávadná voda, a to i v omezené kapacitě.

## C.7 Mapa



## D. KANALIZACE A ČOV

### D.1 Počet obyvatel připojených na kanalizaci

Název části obce	Počet připojených na kanalizaci						
	2002	2005	2010	2015	2020	2025	2030
Horní Teplice	-	-	-	106	104	101	98

## D.2 Počet obyvatel připojených na ČOV

Název části obce	Počet připojených na ČOV						
	2002	2005	2010	2015	2020	2025	2030
Horní Teplice	-	-	-	106	104	101	98

## D.3 Bilanční údaje

Položka	Jednotka	2002	2005	2010	2015	2020	2025	2030
Produkce komunálních OV	m <sup>3</sup> /den	-	-	-	15,11	14,73	14,35	13,97
Produkce komunálního znečištění	kg/den	-	-	-	3,87	3,77	3,67	3,57
Produkce průmyslových OV	m <sup>3</sup> /den	-	-	-	0,00	0,00	0,00	0,00
Produkce znečištění průmyslových OV	kg/den	-	-	-	0,00	0,00	0,00	0,00

## D.5 Kanalizace – popis stávajícího stavu

Kanalizace - současný stav

Horní Teplice mají vybudovanou gravitační oddílnou splaškovou kanalizaci, která je zakončena na ČOV Teplice n. M. Do roku 1983 bylo odkanalizování města zajištěno pouze jednotlivými kanalizačními sítěmi se zaústěním do řeky Metuje a Teplického potoka. V letech 1983 – 1989 byla vybudována nová oddílná kanalizace. Původní kanalizace zůstala v provozu jako dešťová. Vlastníkem a provozovatelem kanalizace je společnost Vodovody a kanalizace Náchod, a.s.

Základní údaje kanalizace:

IČME: 5201-766399-48172928-3/1

IČPE: 5201-766399-48172928-3/1-48172928

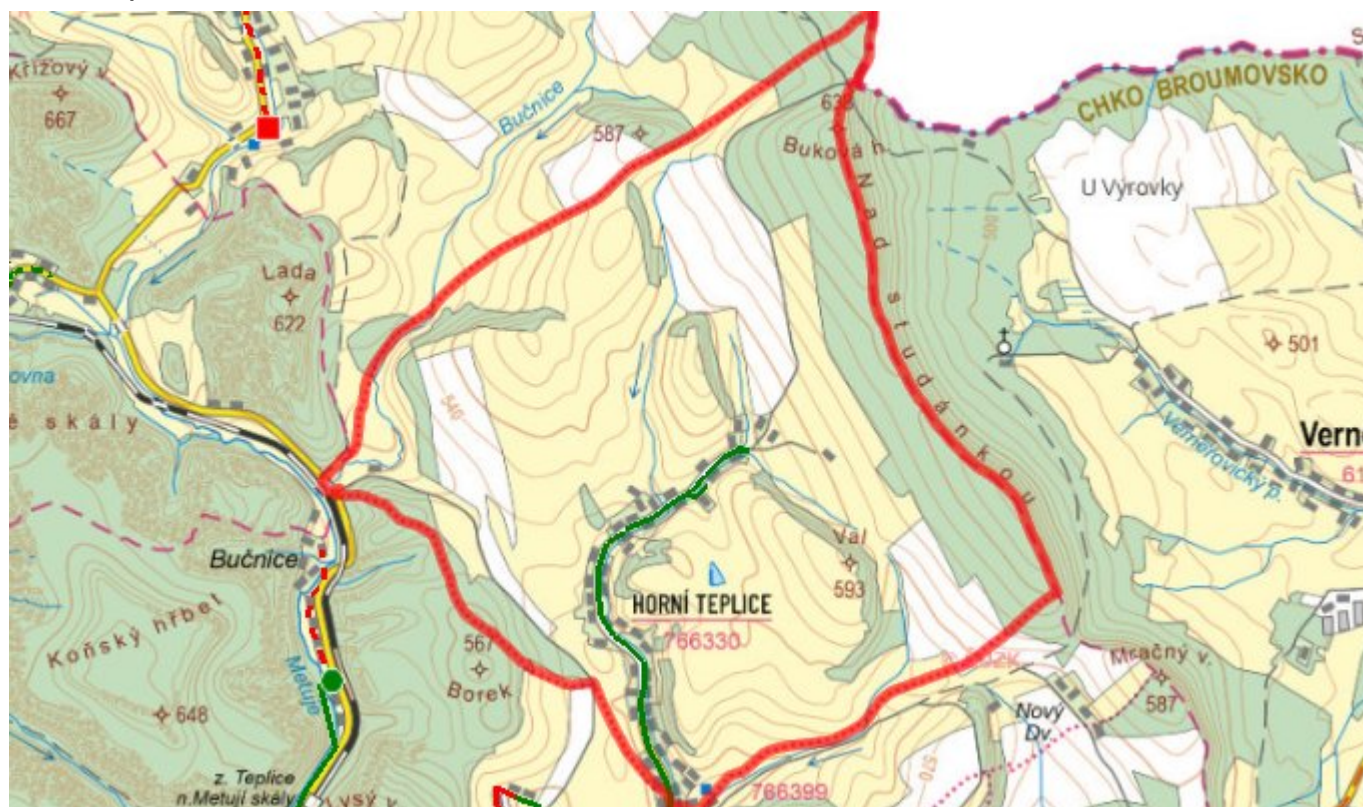
Kanalizaci tvoří kmenová stoka A začínající v Horních Teplicích, která vede až do ČOV.

Obyvatelé nenapojeni na centrální ČOV Teplice n.M. likvidují odpadní vody v DČOV a bezodtokých jímkách. Počet, stáří a technický stav DČOV a jímek není znám.

## D.6 Kanalizace – popis návrhového stavu

V ZSJ Horní Teplice nejsou v návrhovém období plánovány žádné investice.

## D.7 Mapa



## E. EKONOMICKÁ ČÁST

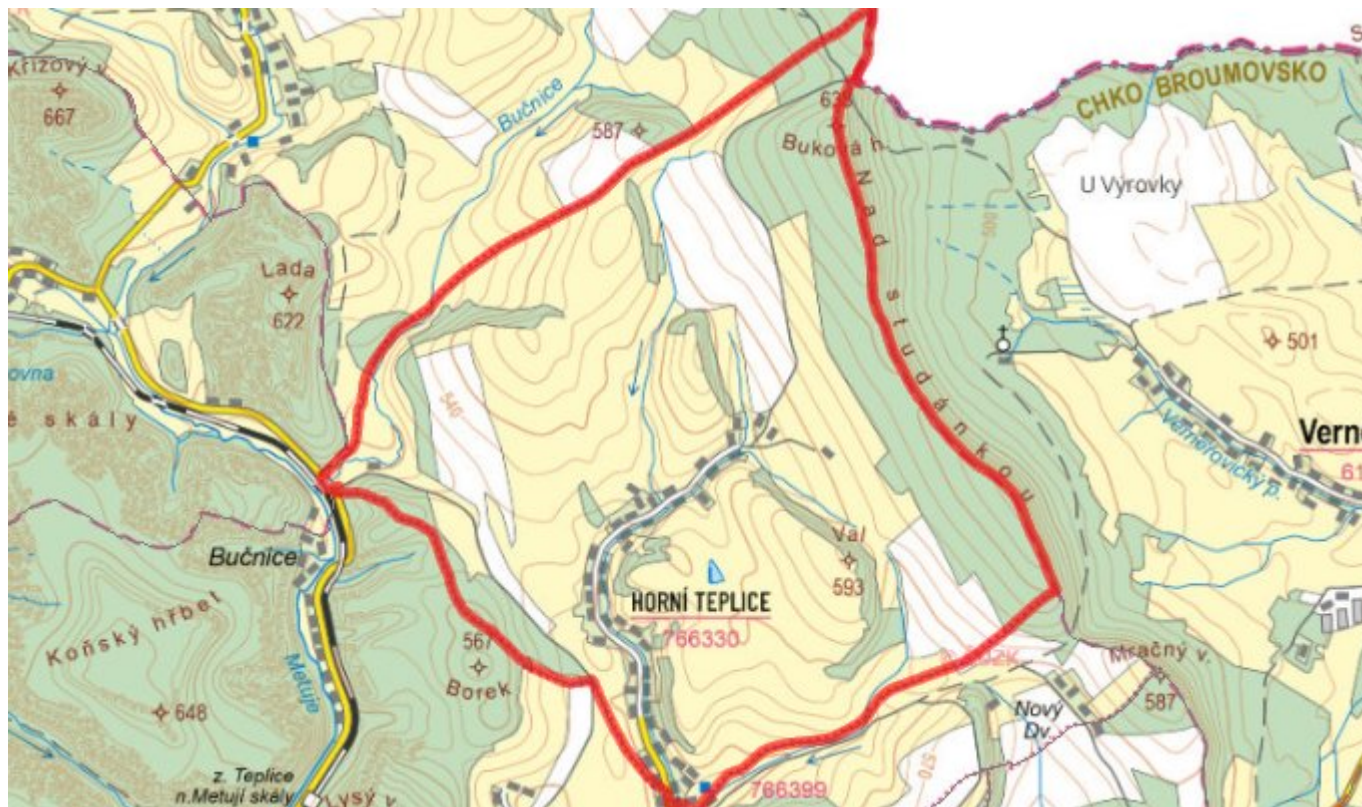
### E.1 Předpokládané investiční náklady v letech 2015–2030 [tis. Kč]

Název části obce	Typ investice		
	Vodovody	Kanalizace	Celkem
Horní Teplice	0,0	0,0	0,0

### E.2 Investiční náklady v letech 2001–2014 [tis. Kč]

Název části obce	Typ investice		
	Vodovody	Kanalizace	Celkem
Horní Teplice	-	-	-

### E.3 Mapa



## F. AKTUALIZACE

Datum projednání	Číslo projednání	Typ projednání	Popis
22. 3. 2021	ZK/4/172/2021	usnesení zastupitelstva	