

Řešetova Lhota - CZ052.3605.5209.158534 - stav 22. 3. 2021

A. OBEC

Studnice

Číslo obce PRVKUK	158534
Kód obce PRVKUK	CZ052.3605.5209.158534
Kód obce	574481
Číslo ORP (ČSÚ) Název ORP	1066 (5209) Náchod
Číslo POU Název POU	2267 Náchod



Členění obce

Úplný kód části obce PRVKUK	Název části obce	Kód části obce PRVKUK	Kód části obce RÚIAN
CZ052.3605.5209.158534.01	Řešetova Lhota	15853	158534

B. CHARAKTERISTIKA OBCE

B.1 Základní informace o obci

Základní sídelní jednotka Řešetova Lhota (cca 330 m n. m.) se nachází na katastrálním území Řešetova Lhota (758531). Součástí ZSJ Řešetova Lhota je i lokalita Na Pastvišti.

Trvale zde žije celkem 190 obyvatel.

V uvedených základních sídelních jednotkách je evidováno celkem 92 domů, z toho trvale obydlených je 70 a k rekreaci slouží 22 objektů. Řešetovou Lhotou protéká Olešnice, levostranný přítok Úpy.

Podklady:

Vyplněný sběrný formulář "Podklady pro aktualizaci PRVKUK"

Karty VUME+VUPE 2017 vodovod, kanalizace

Zdroje nouzového zásobování, Krizový plán KHK

Digitální zakres stávajícího vodovodu, 2018

Pasport kanalizace místních částí Řešetova Lhota, Třtice, Všeliby, a Zblov obce Studnice; Josef Veselý, projekční kancelář; 01/2008

B.2 Demografický vývoj (prognóza)

Název části obce	Obyvatelé	Počet obyvatel						
		2002	2005	2010	2015	2020	2025	2030
Řešetova Lhota	Trvale bydlící	-	-	-	190	190	190	190
	Přechodně bydlící	-	-	-	25	25	25	25
	Celkem	-	-	-	215	215	215	215

B.3 Vývoj počtu obyvatel v obci (ČSÚ)

Obec	2010	2011	2012	2013	2014	2015	2016	2017	2018	2019	2020	2021	2022	2023	2024	2025	2026
Studnice	1080	1083	1096	1111	1124	1129	1137	1113	1101	1114	1135	1152	1138	1174	-	-	-

C. VODOVODY

C.1 Počet obyvatel připojených na vodovod

Název části obce	Počet připojených na vodovod						
	2002	2005	2010	2015	2020	2025	2030
Řešetova Lhota	-	-	-	100	100	100	100

C.2 Bilanční údaje

Položka	Jednotka	2002	2005	2010	2015	2020	2025	2030
Průměrná potřeba vody	m ³ /den	-	-	-	12	12	12	12
Maximální potřeba vody	m ³ /den	-	-	-	14	14	14	14
Voda specifická z VVR	l/os x den	-	-	-	11,56	11,56	11,56	11,56
Voda specifická z VFC	l/os x den	-	-	-	9,56	9,56	9,56	9,56
Voda specifická z VFD	l/os x den	-	-	-	9,56	9,56	9,56	9,56
Voda specifická z VFO	l/os x den	-	-	-	0,00	0,00	0,00	0,00

Voda specifická z VNF	l/os x den	-	-	-	2,00	2,00	2,00	2,00
-----------------------	------------	---	---	---	------	------	------	------

C.4 Vodovody – popis stávajícího stavu

Vodovod - současný stav

Ve ZSJ Řešetova Lhota je vybudován Vodovod Studnice. Vlastníkem a provozovatelem je společnost Vodovody a kanalizace Náchod, a.s. Vodovod je napojen na skupinový vodovod Teplice n. M. – Náchod – Bohuslavice, konkrétně část provozního celku Náchod – Bohuslavice. Vodovod zásobuje pitnou vodou obyvatele a ostatní odběratele v obci.

Základní data vodovod:

IČME: 5209-758531-48172928-1/1

IČPE: 5209-758531-48172928-1/1-48172928

Počet zásobovaných trvale bydlících obyvatel: 100

Vodovod je zásoben z vodojemu Studnice 250 m³ s d. v. 380,0 m n. m., kam je voda dopravována z přerušovacího vodojemu Vysokov 1 000 m³ s d. v. 429,00 m n.m., který je na trase hlavního zásobovacího a přiváděcího řadu z VDJ Vysoká Srbská do Bohuslavic.

Zhodnocení současného stavu

Množství vody v jímacích objektech je pro stávající i výhledový počet obyvatel dostatečné.

Voda je zajištěna ze skupinového vodovodu Teplice n. M. – Náchod – Bohuslavice. Skupinový vodovod je zásoben pitnou vodou ze zdrojové oblasti polické pánve, z vrtů VS-5, VS13 a VS-15, ze kterých je voda akumulována ve vodojemu Teplice n. M. 3000 m³. Z vodojemu Teplice n. M. 3000 m³ (d.v. 569 m n. m.) je vedena hlavní trasa vodovodu do vodojemu Vysoká Srbská 1500 m³ (d.v. 495,5 m n. m). Kromě přívodu z VDJ Teplice 3000 m³ je vodojem Vysoká Srbská 1500 m³ dále plněn z vrtů Nízká Srbská NV-11 a Nízká Srbská NV-12 a také z akumulace přečerpávací stanice Vysoká Srbská o obsahu 650 m³, kam je přiváděna voda ze zdrojů Machovská studna, vrty Petrovičky V-15, NV-15 s NV-15a. Z vodojemu Vysoká Srbská je trasa hlavního zásobovacího a přiváděcího řadu vedena mezi obcemi Hronov a Žďárky do Náchodu a přes Náchod do vodojemu Vysokov 1000 m³ s d.v. 429,0 m n. m.

Hygienické zabezpečení probíhá dávkováním oxidu chloričitého ve Vysoké Srbské a v Teplicích n. Metují. Kvalita vody je v souladu s vyhláškou č. 252/2004 Sb., kterou se stanoví hygienické požadavky na pitnou a teplou vodu a četnost a rozsah kontroly pitné vody, která vstoupila v platnost dne 30.4.2004.

Objem akumulované vody ve vodojemech zabezpečí pokrytí minimálně 60 % maximální denní potřeby vody.

Současný stav vodovodních řadů odpovídá platným normám po stránce technického uspořádání, možnosti manipulace na síti a vnitřních průměrů potrubí.

Vodovod je napojen na radiový dispečink provozovatele vodovodu.

Individuální zásobování vodou

V Řešetově Lhotě mají všichni obyvatelé možnost se připojit na veřejný vodovod, ale někteří využívají vodu z domovních studní. Množství vody dostačuje jen z části, informace o kvalitě nejsou k dispozici. Lokalita Na Pastvišti vodovod je zásobena z vodojemu Všeliby 60 m³ (více u karet m.č. Bakov a Všeliby).

C.5 Vodovody – popis návrhového stavu

Navrhovaný stav

Zdroj vody

S ohledem na dostatečnou vydatnost a příznivou jakost vody nenavrhujeme s výjimkou běžné údržby změnu současného stavu.

Úprava vody

Příznivá jakost vody umožňuje zachování současného stavu.

Doprava vody

S ohledem na vyhovující dopravu vody nenavrhujeme, s výjimkou běžné údržby čerpacího zařízení, změnu současného stavu.

Vodojemy

S ohledem na vyhovující stav vodojemů a dostatečnou minimálně 60 % zabezpečení maximální denní potřeby vody v roce 2030 nenavrhujeme, s výjimkou běžné údržby, změnu současného stavu.

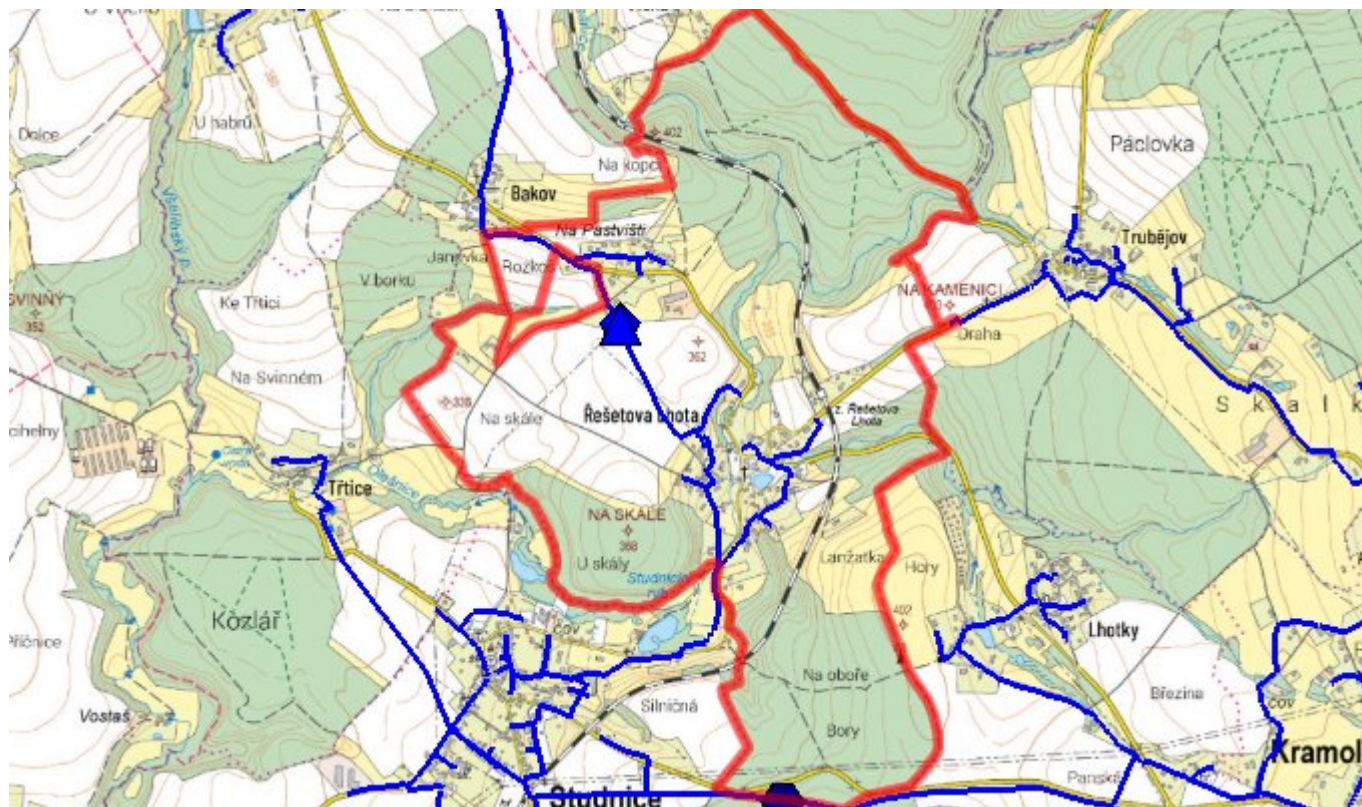
Vodovodní síť

Současný stav vodovodní sítě je vyhovující a s výjimkou běžných oprav se nenavrhují žádné změny. Navrhujeme pouze běžnou provozní rekonstrukci částí řadů v rozsahu cca 2 % délky vodovodní sítě za rok.

C.6 Nouzové zásobování vodou za krizové situace

V případě havárie na některém z jímacích objektů skupinového vodovodu Teplice n. M. – Náchod - Bohuslavice je možné využít pro nouzové zásobování připojených obyvatel ostatní (nepoškozené) zdroje. V případě větších poruch nebo havárií na jednom z vodovodních systémů bude nouzové zásobování připojených obyvatel zajišťováno dovozem pitné vody z nejbližší obce s fungujícím vodovodním systémem, příp. dovozem vody ze zdroje Černčice vrtu LT-4 (dovozová vzdálenost 13 km. Pro nouzové zásobování budou využívány i domovní studny, pokud v nich bude zdravotně nezávadná voda, a to i v omezené kapacitě.

C.7 Mapa



D. KANALIZACE A ČOV

D.1 Počet obyvatel připojených na kanalizaci

Název části obce	Počet připojených na kanalizaci						
	2002	2005	2010	2015	2020	2025	2030
Řešetova Lhota	-	-	-	35	35	35	35

D.2 Počet obyvatel připojených na ČOV

Název části obce	Počet připojených na ČOV						
	2002	2005	2010	2015	2020	2025	2030
Řešetova Lhota	-	-	-	0	0	0	0

D.3 Bilanční údaje

Položka	Jednotka	2002	2005	2010	2015	2020	2025	2030
Produkce komunálních OV	m ³ /den	-	-	-	0,00	0,00	0,00	0,00
Produkce komunálního znečištění	kg/den	-	-	-	0,00	0,00	0,00	0,00
Produkce průmyslových OV	m ³ /den	-	-	-	0,00	0,00	0,00	0,00
Produkce znečištění průmyslových OV	kg/den	-	-	-	0,00	0,00	0,00	0,00

D.5 Kanalizace - popis stávajícího stavu

Kanalizace - současný stav

V ZSJ Řešetova Lhota je vybudován úsek jednotné gravitační kanalizace Studnice-volné. Vlastníkem je Obec Studnice a provozovatelem je společnost Vodovody a kanalizace Náchod, a.s.

Základní data kanalizace Studnice-volné:

IČME:5209-758540-00273082-3/2

IČPE:5209-758540-00273082-3/2-48172928

počet připojených osob: 35

vypouštění do odpadních vod do vodního recipientu

Čištění odpadních vod - současný stav

V ZSJ Řešetova Lhota není obecní ČOV. Produkované odpadní vody jsou do kanalizace svedeny převážně přes septiky u jednotlivých nemovitostí. Do kanalizace je také zaústěn odtok z DČOV. Voda je vypouštěna do bezejmenné vodoteče, ID vypouštění je 412159. Odpadní voda v lokalitě Na Pastvišti je do kanalizace v nové zástavbě svedena přes DČOV, ve staré zástavbě přes septiky. Voda je zasakována na místě. Odpadní vody od

rekreantů jsou akumulovány v jímkách.

D.6 Kanalizace – popis návrhového stavu

Navrhované řešení

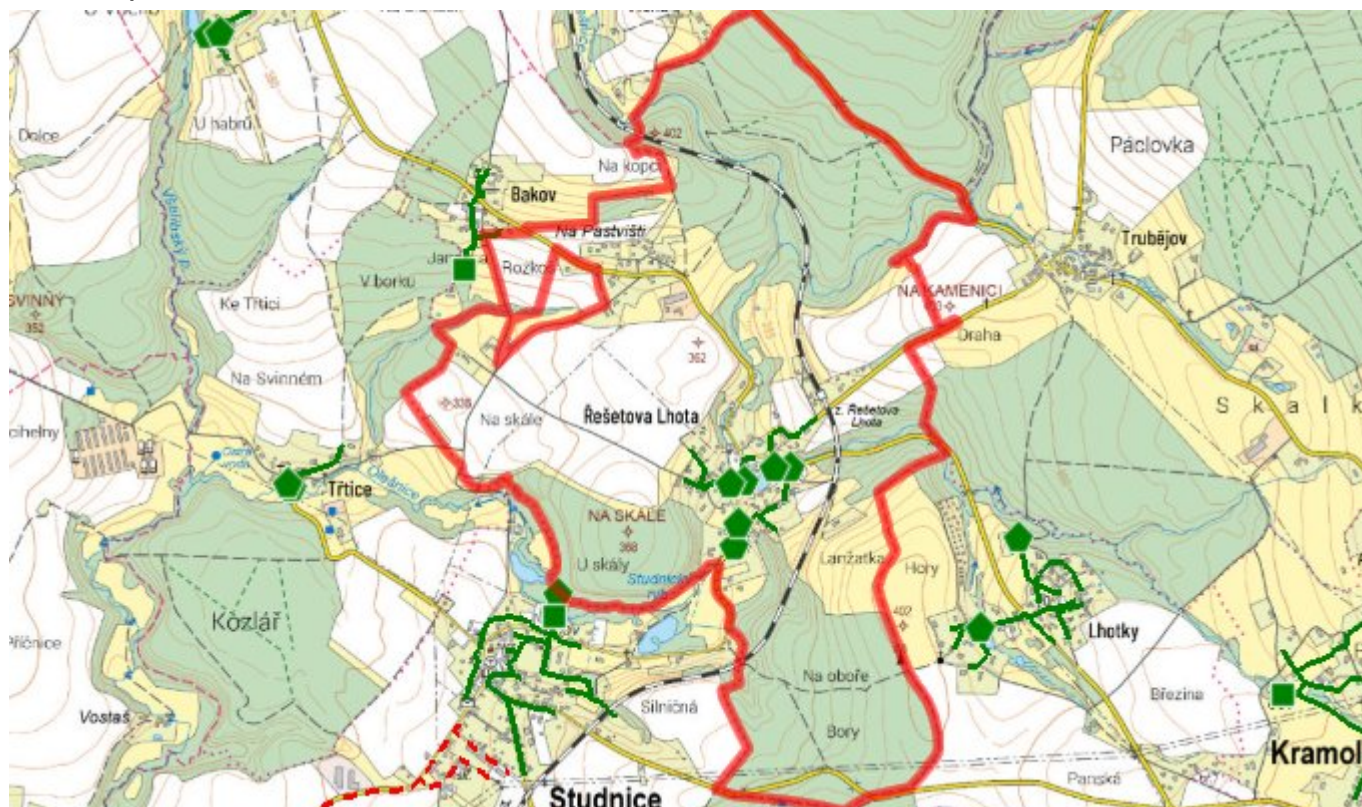
Pro sídelní jednotku dané velikosti a struktury zástavby není ekonomicky výhodné budovat soustavnou kanalizační síť s centrálními nebo lokálními způsoby likvidace odpadních vod. Z těchto důvodů navrhujeme individuální způsoby nakládání a likvidace odpadních vod, které budou řešit nakládání s OV pouze pro jednotlivé nemovitosti.

Odvedení dešťových vod zůstane zachováno v současné podobě.

Navrhujeme rekonstrukci stávajících nepropustných jímek na vyvážení a vybudování nových jímek, doplnění stávajících septiků zemními filtry tak, aby vyhovely ČSN 75 0905 Zkoušky vodotěsnosti vodárenského a kanalizačního zařízení, u septiků musí výstupní garantované parametry splňovat nařízení vlády č. 401/2015 Sb.

Další alternativou je výstavba domovních biologických aktivačních nebo duálních anaerobně-aerobních ČOV. Odpadní vody z jímek a kaly ze septiků a DČOV budou odváženy k likvidaci na ČOV Náchod – Bražec.

D.7 Mapa



E. EKONOMICKÁ ČÁST

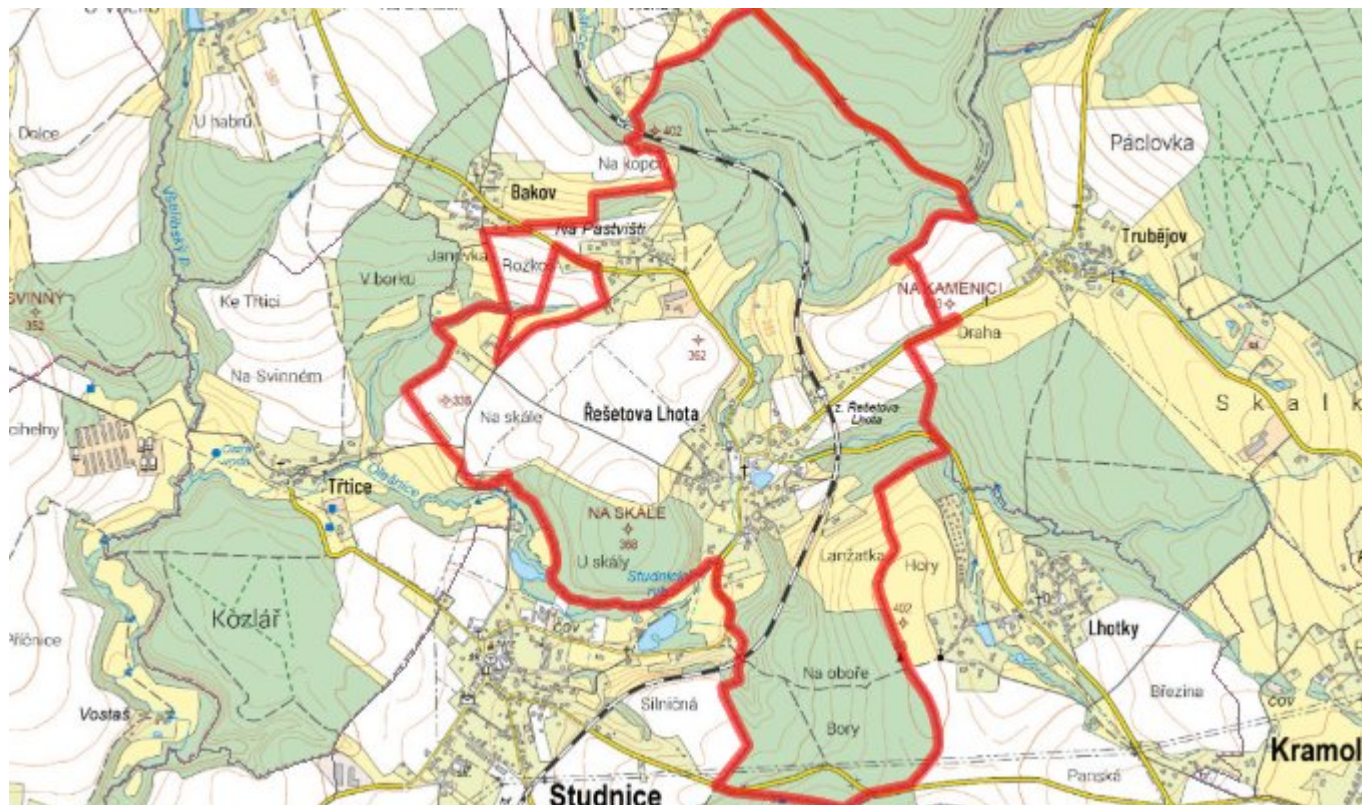
E.1 Předpokládané investiční náklady v letech 2015–2030 [tis. Kč]

Název části obce	Typ investice		
	Vodovody	Kanalizace	Celkem
Řešetova Lhota	0,0	0,0	0,0

E.2 Investiční náklady v letech 2001–2014 [tis. Kč]

Název části obce	Typ investice		
	Vodovody	Kanalizace	Celkem
Řešetova Lhota	-	-	-

E.3 Mapa



F. AKTUALIZACE

Datum projednání	Číslo projednání	Typ projednání	Popis
22. 3. 2021	ZK/4/172/2021	usnesení zastupitelstva	