

Chlívce - CZ052.3605.5209.154822 - stav 22. 3. 2021

A. OBEC

Stárkov

Číslo obce PRVKUK	154822
Kód obce PRVKUK	CZ052.3605.5209.154822
Kód obce	574465
Číslo ORP (ČSÚ) Název ORP	1066 (5209) Náchod
Číslo POU Název POU	2232 Hronov



Členění obce

Úplný kód části obce PRVKUK	Název části obce	Kód části obce PRVKUK	Kód části obce RÚIAN
CZ052.3605.5209.154822.01	Chlívce	15482	154822

B. CHARAKTERISTIKA OBCE

B.1 Základní informace o obci

Chlívce (německy Chliwitz) jsou malá vesnice, část města Stárkov v okrese Náchod. Nachází se asi 2,5 km na jihozápad od Stárkova. V roce 2009 zde bylo evidováno 43 adres. Chlívce je také název katastrálního území o rozloze 2,72 km.

Podklady:

VUME, VuPE 2017

Informace od starosty obce

B.2 Demografický vývoj (prognóza)

Název části obce	Obyvatelé	Počet obyvatel						
		2002	2005	2010	2015	2020	2025	2030
Chlívce	Trvale bydlící	-	-	-	40	40	50	50
	Přechodně bydlící	-	-	-	60	60	60	60
	Celkem	-	-	-	100	100	110	110

B.3 Vývoj počtu obyvatel v obci (ČSÚ)

Obec	2010	2011	2012	2013	2014	2015	2016	2017	2018	2019	2020	2021	2022	2023	2024	2025	2026
Stárkov	650	629	628	621	619	630	637	633	642	644	657	652	645	632	-	-	-

C. VODOVODY

C.1 Počet obyvatel připojených na vodovod

Název části obce	Počet připojených na vodovod						
	2002	2005	2010	2015	2020	2025	2030
Chlívce	-	-	-	50	100	110	110

C.2 Bilanční údaje

Položka	Jednotka	2002	2005	2010	2015	2020	2025	2030
Průměrná potřeba vody	m ³ /den	-	-	-	15	17	19	21
Maximální potřeba vody	m ³ /den	-	-	-	22	25	28	31
Voda specifická z VVR	l/os x den	-	-	-	14,50	16,67	18,83	21,00
Voda specifická z VFC	l/os x den	-	-	-	14,50	16,67	18,83	21,00
Voda specifická z VFD	l/os x den	-	-	-	0,00	0,00	0,00	0,00
Voda specifická z VFO	l/os x den	-	-	-	0,00	0,00	0,00	0,00
Voda specifická z VNF	l/os x den	-	-	-	0,00	0,00	0,00	0,00

C.4 Vodovody – popis stávajícího stavu

Část Chlívce je v současnosti napojena na vodovod ve správě města Stárkov s připojením na vodovod Červený Kostelec. Vodovod provozuje město Stárkov. V současnosti je vodovod rozveden do zhruba poloviny místní části Chlívce. Ve zbytku obce řeší obyvatelé zásobování vodou vlastními studnami. Množství vody ve studnách je však nedostačující.

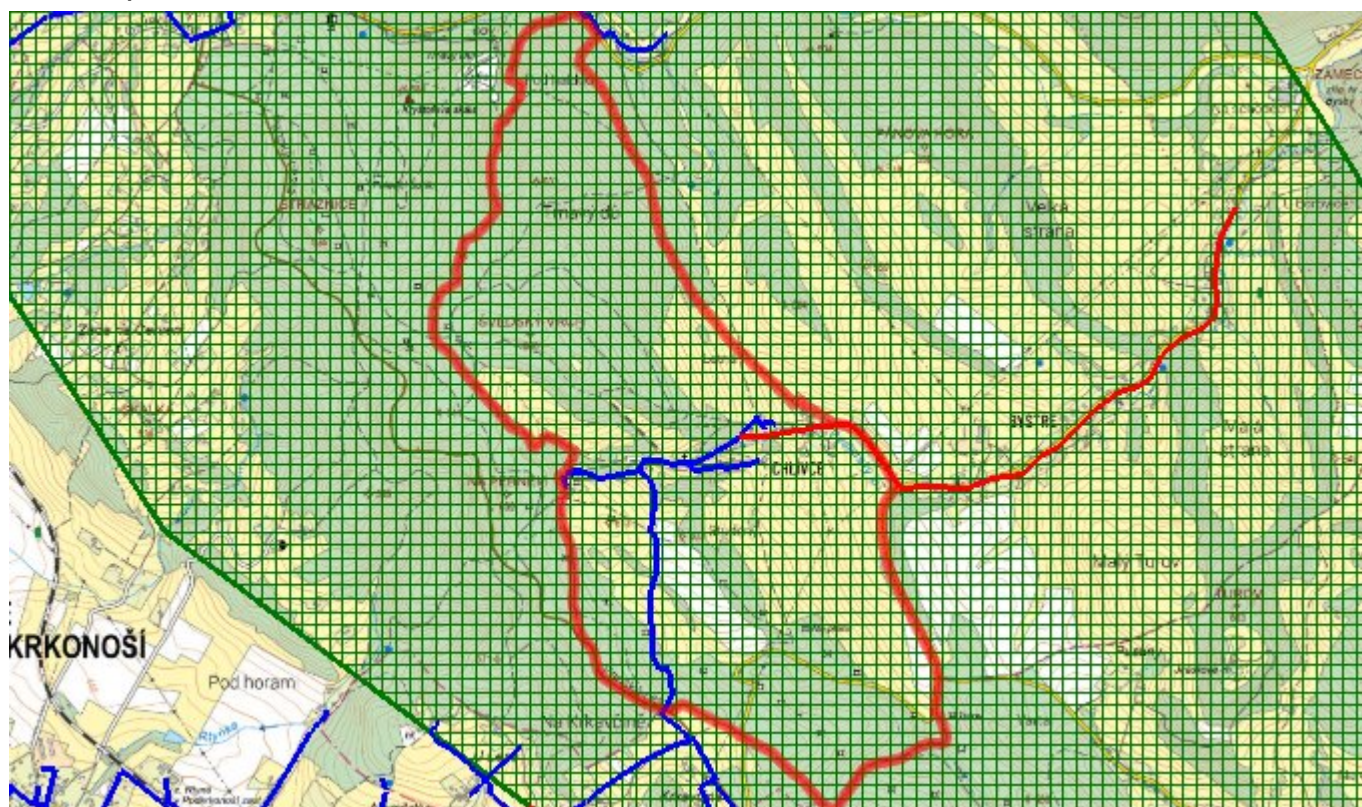
C.5 Vodovody – popis návrhového stavu

Ve výhledu je navrženo rozšíření vodovodu s napojením zbylých obyvatel na vodovod ve směru na bystré o vzdálenosti cca 0,5km z důvodu nedostatku vody ve studnách nepřipojených obyvatel.

C.6 Nouzové zásobování vodou za krizové situace

V případě havárie veřejného vodovodu v Chlívci bude pro nouzové zásobování připojených obyvatel zajištěno dovozem pitné vody z jiného veřejného vodovodu s kapacitně dostatečnými zdroji, tj. Stárkov nebo dovozem vody ze zdroje Dědov. Totéž se týká i větších poruch nebo havárií na jednom z vodovodních systémů. V obou případech budou pro nouzové zásobování využívány i domovní studny, pokud v nich bude zdravotně nezávadná voda, a to i v omezené kapacitě.

C.7 Mapa



D. KANALIZACE A ČOV

D.1 Počet obyvatel připojených na kanalizaci

Název části obce	Počet připojených na kanalizaci						
	2002	2005	2010	2015	2020	2025	2030
Chlívce	-	-	-	0	0	0	0

D.2 Počet obyvatel připojených na ČOV

Název části obce	Počet připojených na ČOV						
	2002	2005	2010	2015	2020	2025	2030

Chlívce	-	-	-	0	0	0	0
----------------	---	---	---	---	---	---	---

D.3 Bilanční údaje

Položka	Jednotka	2002	2005	2010	2015	2020	2025	2030
Produkce komunálních OV	m ³ /den	-	-	-	0,00	0,00	0,00	0,00
Produkce komunálního znečištění	kg/den	-	-	-	0,00	0,00	0,00	0,00
Produkce průmyslových OV	m ³ /den	-	-	-	0,00	0,00	0,00	0,00
Produkce znečištění průmyslových OV	kg/den	-	-	-	0,00	0,00	0,00	0,00

D.5 Kanalizace – popis stávajícího stavu

Kanalizace - současný stav

V místní části Chlívce není vybudována obecní kanalizace. Je využíváno systémů příkopů, struh a propustků.

Čištění odpadních vod - současný stav

Ve Chlívčích není vybudována centrální ČOV. Odpadní vody z nemovitostí jsou z bezodtokých jímek a septiků vsakovány nebo odváženy na centrální ČOV Police nad Metují či ČOV Červený Kostelec. Stáří a technický stav jímek a septiků není znám.

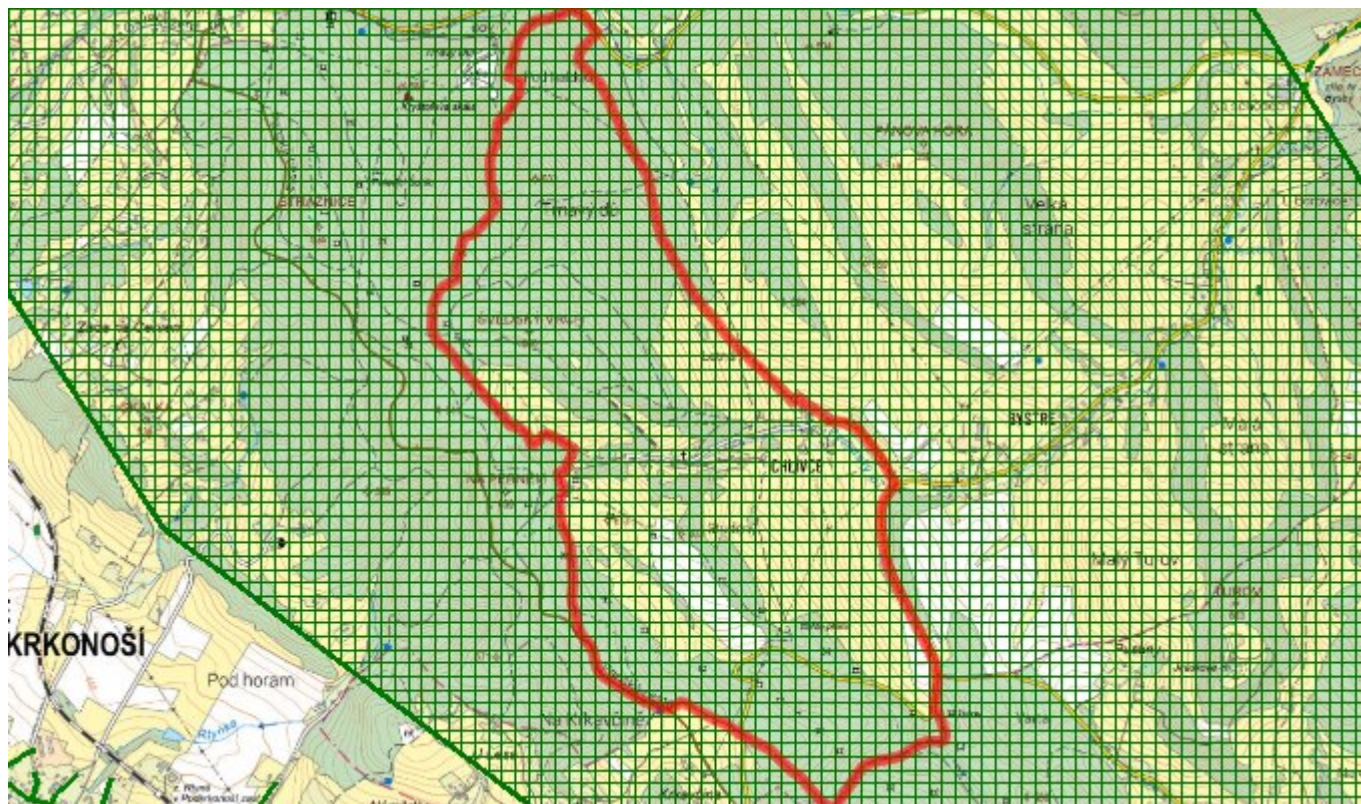
D.6 Kanalizace – popis návrhového stavu

V návrhovém období se neuvažuje o výstavbě oddílné kanalizace ve Chlívčích z důvodu ekonomické náročnosti a rozprostřené vzdálenosti zástavby.

Vybudování nové kanalizační sítě by se uvažovalo pouze v případě získaných dostatečně vysokých dotací.

Odpadní vody od těchto lokalit navrhujeme likvidovat individuálně na rekonstruovaných stávajících nepropustných jímkách na vyvážení a v nově vybudovaných jímkách, ve stávajících septicích doplněných zemními filtry tak, aby vyhověly ČSN 75 0905 Zkoušky vodotěsnosti vodárenského a kanalizačního zařízení, u septiků musí výstupní garantované parametry splňovat nařízení vlády č. 401/2015 Sb., kterým se stanoví ukazatele a hodnoty přípustného stupně znečištění vod.

D.7 Mapa



E. EKONOMICKÁ ČÁST

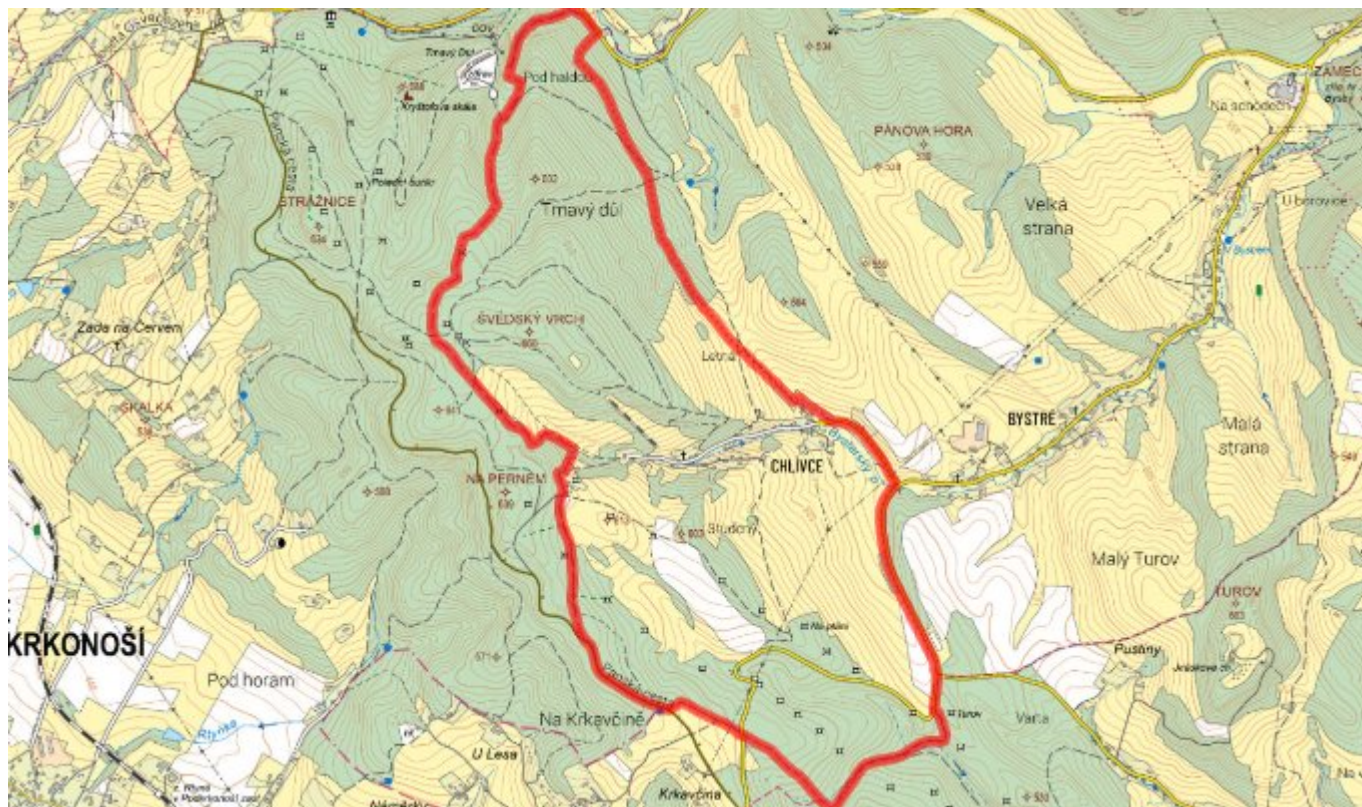
E.1 Předpokládané investiční náklady v letech 2015–2030 [tis. Kč]

Název části obce	Typ investice		
	Vodovody	Kanalizace	Celkem
Chlívce	1 700,0	0,0	1 700,0

E.2 Investiční náklady v letech 2001–2014 [tis. Kč]

Název části obce	Typ investice		
	Vodovody	Kanalizace	Celkem
Chlívce	-	-	-

E.3 Mapa



F. AKTUALIZACE

Datum projednání	Číslo projednání	Typ projednání	Popis
22. 3. 2021	ZK/4/172/2021	usnesení zastupitelstva	