

# Horní Dřevíč - CZ052.3605.5209.154814 - stav 22. 3. 2021

## A. OBEC

### Stárvkov

<b>Číslo obce PRVKUK</b>	154814
<b>Kód obce PRVKUK</b>	CZ052.3605.5209.154814
<b>Kód obce</b>	574465
<b>Číslo ORP (ČSÚ)</b> <b>Název ORP</b>	1066 (5209) Náchod
<b>Číslo POU</b> <b>Název POU</b>	2232 Hronov



### Členění obce

<b>Úplný kód části obce PRVKUK</b>	<b>Název části obce</b>	<b>Kód části obce PRVKUK</b>	<b>Kód části obce RÚIAN</b>
CZ052.3605.5209.154814.01	Horní Dřevíč	15481	154814

## B. CHARAKTERISTIKA OBCE

### B.1 Základní informace o obci

Horní Dřevíč (německy Ober Drewitsch) je vesnice, část města Stárvkov v okrese Náchod. Nachází se asi 1,5 km na východ od Stárvkova, po pravé straně údolí potoka Dřevíče. V roce 2009 zde bylo evidováno 69 adres.

Horní Dřevíč je také název katastrálního území o rozloze 3,41 km<sup>2</sup>.<sup>[3]</sup>

Podklady:

## B.2 Demografický vývoj (prognóza)

Název části obce	Obyvatelé	Počet obyvatel						
		2002	2005	2010	2015	2020	2025	2030
Horní Dřevíč	Trvale bydlící	-	-	-	80	80	100	100
	Přechodně bydlící	-	-	-	60	60	80	80
	Celkem	-	-	-	140	140	180	180

## B.3 Vývoj počtu obyvatel v obci (ČSÚ)

Obec	2010	2011	2012	2013	2014	2015	2016	2017	2018	2019	2020	2021	2022	2023	2024	2025	2026
Stárkov	650	629	628	621	619	630	637	633	642	644	657	652	645	632	-	-	-

## C. VODOVODY

### C.1 Počet obyvatel připojených na vodovod

Název části obce	Počet připojených na vodovod						
	2002	2005	2010	2015	2020	2025	2030
Horní Dřevíč	-	-	-	0	0	180	180

### C.2 Bilanční údaje

Položka	Jednotka	2002	2005	2010	2015	2020	2025	2030
Průměrná potřeba vody	m <sup>3</sup> /den	-	-	-	15	16	17	18
Maximální potřeba vody	m <sup>3</sup> /den	-	-	-	23	24	26	27
Voda specifická z VVR	l/os x den	-	-	-	15,00	16,00	17,00	18,00
Voda specifická z VFC	l/os x den	-	-	-	15,00	16,00	17,00	18,00
Voda specifická z VFD	l/os x den	-	-	-	0,00	0,00	0,00	0,00
Voda specifická z VFO	l/os x den	-	-	-	0,00	0,00	0,00	0,00
Voda specifická z VNF	l/os x den	-	-	-	0,00	0,00	0,00	0,00

## C.4 Vodovody – popis stávajícího stavu

V současnosti v obci není vybudován obecní vodovod. Zásobování vodou je řešeno vlastními studnami obyvatel. V letních obdobích se obec potýká s nedostatkem vody ve studnách. Kvalita vody ve studnách není známa.

## C.5 Vodovody – popis návrhového stavu

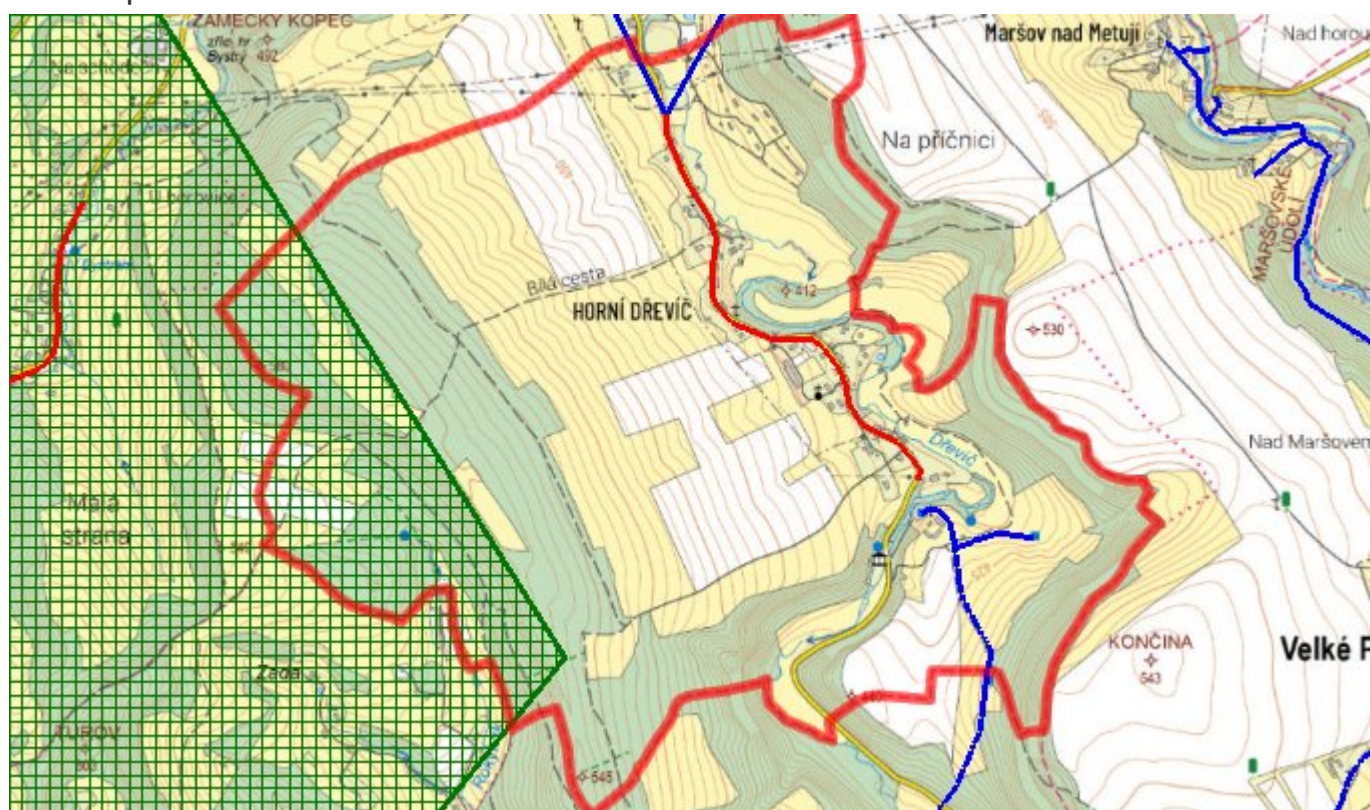
Vzhledem k nedostatku vody ve studnách navrhujeme ve výhledu vybudování nového vodovodu v celé obci Horní Dřevíč v délce cca 1,5km, napojením na vodovod Stárkov pod správou VAK Náchod. Další alternativou je napojení na vrt VS8 Dřevíč nebo NVS8 Dřevíček pod správou VAK Náchod, a.s., které slouží jako zdroje vody pro město Hronov..

Vzhledem k velikosti rozpočtu obce bude termín vybudování vodovodu záležet na ekonomické situaci obce a především množství získaných dotací.

## C.6 Nouzové zásobování vodou za krizové situace

V případě havárie bude nouzové zásobování obyvatel zajištěno dovozem pitné vody z veřejného vodovodu s kapacitně dostatečnými zdroji, tj. vodovod Stárkov či Velká Dřevíč. Další variantou bude dovoz vody balené.

## C.7 Mapa



## D. KANALIZACE A ČOV

### D.1 Počet obyvatel připojených na kanalizaci

Název části obce	Počet připojených na kanalizaci						
	2002	2005	2010	2015	2020	2025	2030
Horní Dřevíč	-	-	-	0	0	0	0

## D.2 Počet obyvatel připojených na ČOV

Název části obce	Počet připojených na ČOV						
	2002	2005	2010	2015	2020	2025	2030
Horní Dřevíč	-	-	-	0	0	0	0

## D.3 Bilanční údaje

Položka	Jednotka	2002	2005	2010	2015	2020	2025	2030
Produkce komunálních OV	m <sup>3</sup> /den	-	-	-	15,00	16,00	17,00	18,00
Produkce komunálního znečištění	kg/den	-	-	-	4,80	5,20	5,60	6,00
Produkce průmyslových OV	m <sup>3</sup> /den	-	-	-	0,00	0,00	0,00	0,00
Produkce znečištění průmyslových OV	kg/den	-	-	-	0,00	0,00	0,00	0,00

## D.5 Kanalizace – popis stávajícího stavu

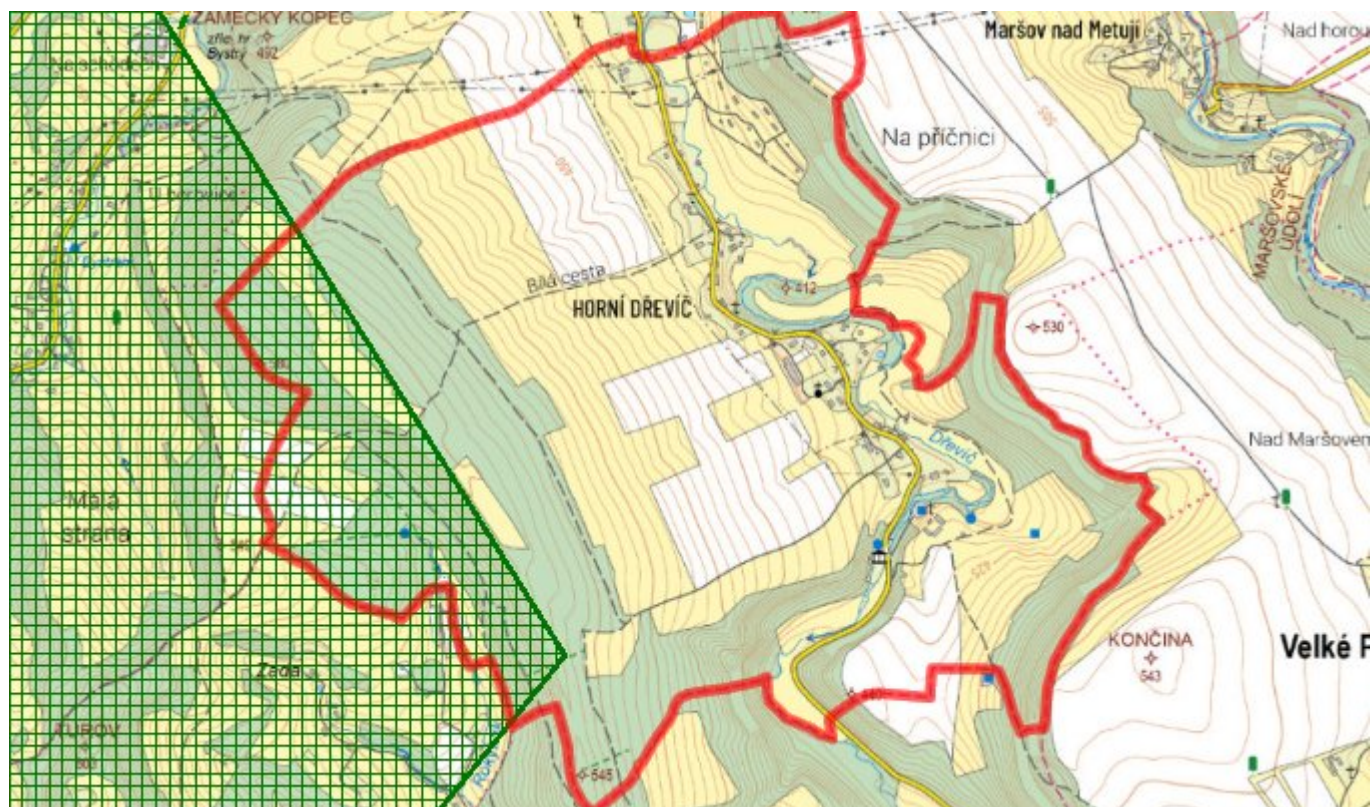
V současné době v obci není vybudována obecní kanalizace. Využívá se pouze sítě příkopů, struh a propustků. V Horní Dřevíči není vybudována centrální ČOV. Odpadní vody z nemovitostí jsou z bezodtokých jímek a septiků vsakovány nebo odváženy na centrální ČOV Police nad Metují či ČOV Červený Kostelec. Stáří a technický stav jímek a septiků není znám.

## D.6 Kanalizace – popis návrhového stavu

V návrhovém období se neuvažuje o výstavbě oddílné kanalizace v Horním Dřevíči z důvodu ekonomické náročnosti a rozprostřené vzdálenosti zástavby.

Vybudování nové kanalizační sítě by se uvažovalo pouze v případě získaných dostatečně vysokých dotací. Odpadní vody od těchto lokalit navrhuje likvidovat individuálně na rekonstruovaných stávajících nepropustných jímkách na vyvážení a v nově vybudovaných jímkách, ve stávajících septicích doplněných zemními filtry tak, aby vyhověly ČSN 75 0905 Zkoušky vodotěsnosti vodárenského a kanalizačního zařízení, u septiků musí výstupní garantované parametry splňovat nařízení vlády č. 401/2015 Sb., kterým se stanoví ukazatele a hodnoty přípustného stupně znečištění vod.

## D.7 Mapa



## E. EKONOMICKÁ ČÁST

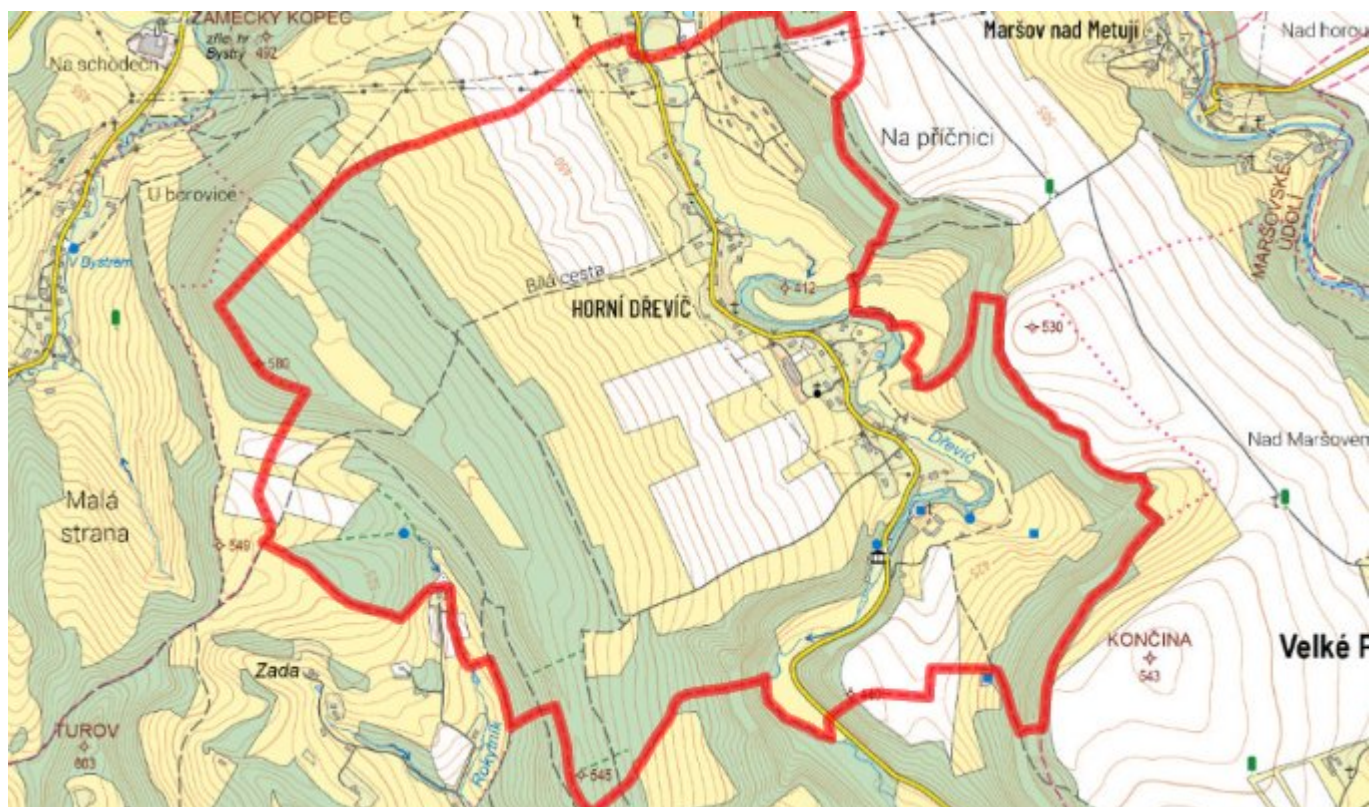
### E.1 Předpokládané investiční náklady v letech 2015–2030 [tis. Kč]

Název části obce	Typ investice		
	Vodovody	Kanalizace	Celkem
Horní Dřevíč	6 405,0	0,0	6 405,0

### E.2 Investiční náklady v letech 2001–2014 [tis. Kč]

Název části obce	Typ investice		
	Vodovody	Kanalizace	Celkem
Horní Dřevíč	-	-	-

### E.3 Mapa



## F. AKTUALIZACE

Datum projednání	Číslo projednání	Typ projednání	Popis
22. 3. 2021	ZK/4/172/2021	usnesení zastupitelstva	