

Dlouhé - CZ052.3605.5209.107310 - stav 22. 3. 2021

A. OBEC

Nový Hrádek

Číslo obce PRVKUK	107310
Kód obce PRVKUK	CZ052.3605.5209.107310
Kód obce	574287
Číslo ORP (ČSÚ) Název ORP	1066 (5209) Náchod
Číslo POU Název POU	2267 Náchod



Členění obce

Úplný kód části obce PRVKUK	Název části obce	Kód části obce PRVKUK	Kód části obce RÚIAN
CZ052.3605.5209.107310.01	Dlouhé	10731	107310

B. CHARAKTERISTIKA OBCE

B.1 Základní informace o obci

Základní sídelní jednotka Dlouhé (556 – 581 m n. m.) leží na katastrálním území Dlouhé (707317).

Trvale zde žije celkem 20 obyvatel, přechodně 60 rekreatantů.

Celkem se zde eviduje 34 domů, z toho trvale obydlených je 7, k rekreaci se využívá 25 objektů. Zástavba je liniově uspořádána podél místní komunikace.

Podklady:

B.2 Demografický vývoj (prognóza)

Název části obce	Obyvatelé	Počet obyvatel						
		2002	2005	2010	2015	2020	2025	2030
Dlouhé	Trvale bydlící	-	-	-	20	20	20	20
	Přechodně bydlící	-	-	-	60	60	60	60
	Celkem	-	-	-	80	80	80	80

B.3 Vývoj počtu obyvatel v obci (ČSÚ)

Obec	2010	2011	2012	2013	2014	2015	2016	2017	2018	2019	2020	2021	2022	2023	2024	2025	2026
Nový Hrádek	760	785	791	799	797	805	822	833	837	848	851	868	853	865	-	-	-

C. VODOVODY

C.1 Počet obyvatel připojených na vodovod

Název části obce	Počet připojených na vodovod						
	2002	2005	2010	2015	2020	2025	2030
Dlouhé	-	-	-	0	0	0	0

C.2 Bilanční údaje

Položka	Jednotka	2002	2005	2010	2015	2020	2025	2030
Průměrná potřeba vody	m ³ /den	-	-	-	0	0	0	0
Maximální potřeba vody	m ³ /den	-	-	-	0	0	0	0
Voda specifická z VVR	l/os x den	-	-	-	0,00	0,00	0,00	0,00
Voda specifická z VFC	l/os x den	-	-	-	0,00	0,00	0,00	0,00
Voda specifická z VFD	l/os x den	-	-	-	0,00	0,00	0,00	0,00
Voda specifická z VFO	l/os x den	-	-	-	0,00	0,00	0,00	0,00
Voda specifická z VNF	l/os x den	-	-	-	0,00	0,00	0,00	0,00

C.4 Vodovody – popis stávajícího stavu

Individuální zásobování vodou

Všichni obyvatelé využívají vodu ze 7 domovních studní o průměru 1000 – 1200 mm, převážně roubených kamenem, vybudovaných před i po roce 1930, o hloubce 3 – 8 m. Využívána je kvartérní zvědeň sutí na grafitických fylitech s vložkami metalyditů novoměstského krystalinika, v rámci hydrogeologického rajónu 642 Krystalinikum Orlických hor.

Zhodnocení současného stavu

Kvalita vody je jednou za dva roky sledována ve smyslu vyhlášky č. 252/2004 Sb., kterou splňuje. Množství vody dostatečné.

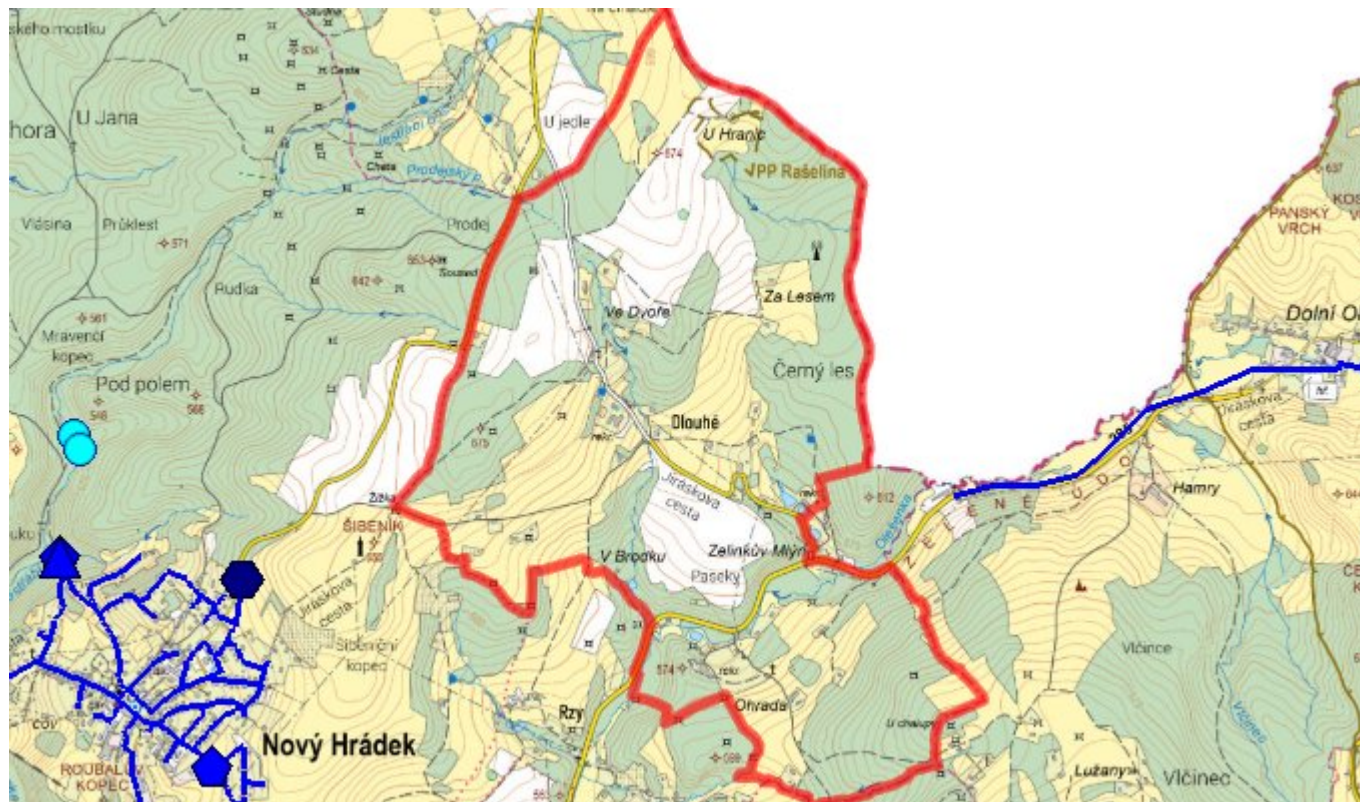
C.5 Vodovody – popis návrhového stavu

Vzhledem k odlehlosti sídelní jednotky, malému počtu zásobovaných obyvatel a z toho vyplývající výši finančních prostředků není navržena změna v zásobování obyvatel pitnou vodou. Pro zásobování obyvatelstva do roku 2030 je ponechán individuální způsob dodávky vody.

C.6 Nouzové zásobování vodou za krizové situace

ZSJ Dlouhé nemá vlastní náhradní zdroje pitné vody. Nouzové zásobování obyvatelstva pitnou vodou bude zajišťováno dovozem pitné vody z nejbližšího vodovodu s kapacitně dostatečnými zdroji, tj. z veřejného vodovodu Nový Hrádek (dovozová vzdálenost 1,5 km), příp. dovozem vody ze zdroje Nový Hrádek – zářezy, pokud bude zajištěna zdravotní nezávadnost jímané vody (dovozová vzdálenost 4 km) nebo dovozem balené vody. Případně mohou být využity domovní studny, pokud v nich bude zdravotně nezávadná voda, a to i v omezené kapacitě.

C.7 Mapa



D. KANALIZACE A ČOV

D.1 Počet obyvatel připojených na kanalizaci

Název části obce	Počet připojených na kanalizaci						
	2002	2005	2010	2015	2020	2025	2030
Dlouhé	-	-	-	0	0	0	0

D.2 Počet obyvatel připojených na ČOV

Název části obce	Počet připojených na ČOV						
	2002	2005	2010	2015	2020	2025	2030
Dlouhé	-	-	-	0	0	0	0

D.3 Bilanční údaje

Položka	Jednotka	2002	2005	2010	2015	2020	2025	2030
Produkce komunálních OV	m ³ /den	-	-	-	0,00	0,00	0,00	0,00
Produkce komunálního znečištění	kg/den	-	-	-	0,00	0,00	0,00	0,00
Produkce průmyslových OV	m ³ /den	-	-	-	0,00	0,00	0,00	0,00
Produkce znečištění průmyslových OV	kg/den	-	-	-	0,00	0,00	0,00	0,00

D.5 Kanalizace – popis stávajícího stavu

Kanalizace - současný stav

V ZSJ Dlouhé není vybudována kanalizace. Je využíván systém propustků, struh a příkopů.

Čištění odpadních vod - současný stav

V ZSJ Dlouhé není vybudována obecní ČOV. Odpadní vody z nemovitostí jsou vsakovány nebo vyváženy na ČOV Nové Město nad Metují. Počet, stáří a technický stav jímek a septiků není znám.

D.6 Kanalizace – popis návrhového stavu

Pro sídelní jednotku dané velikosti a struktury zástavby není ekonomicky výhodné budovat soustavnou kanalizační síť s centrálními nebo lokálními způsoby likvidace odpadních vod. Z těchto důvodů navrhujeme individuální způsoby nakládání a likvidace odpadních vod, které budou řešit nakládání s OV pouze pro jednotlivé nemovitosti.

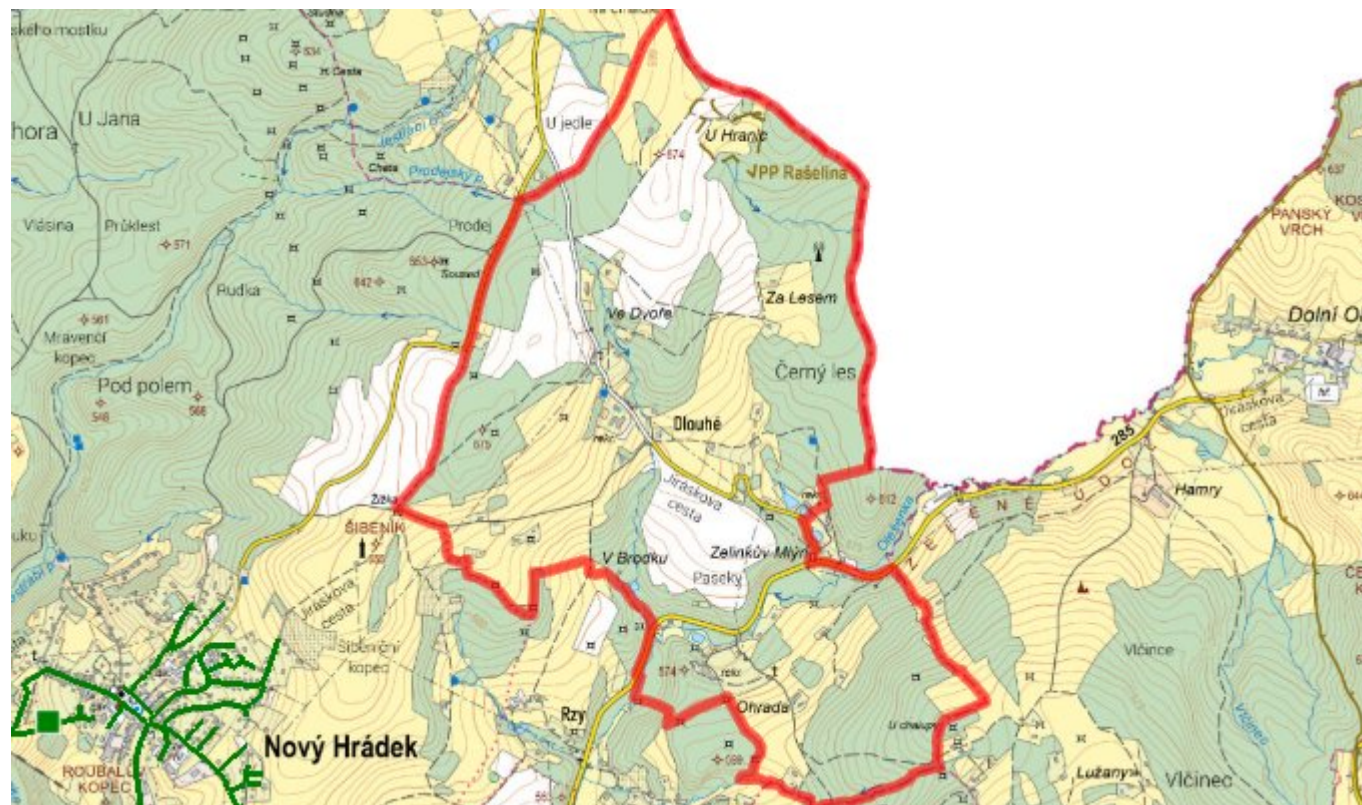
Odvedení dešťových vod zůstane zachováno v současné podobě.

Navrhujeme rekonstrukci stávajících nepropustných jímek na vyvážení a vybudování nových jímek, doplnění stávajících septiků zemními filtry tak, aby vyhověly ČSN 75 0905 Zkoušky vodotěsnosti vodárenského a

kanalizačního zařízení, u septiků musí výstupní garantované parametry splňovat nařízení vlády č. 401/2015 Sb., o ukazatelích a hodnotách přípustného znečištění povrchových vod a odpadních vod, náležitostech povolení k vypouštění odpadních vod do vod povrchových a do kanalizací a o citlivých oblastech..

Další alternativou je výstavba domovních biologických aktivačních nebo duálních anaerobně-aerobních ČOV. Odpadní vody z jímek a kaly ze septiků a DČOV budou odváženy k likvidaci na ČOV Nové Město nad Metují.

D.7 Mapa



E. EKONOMICKÁ ČÁST

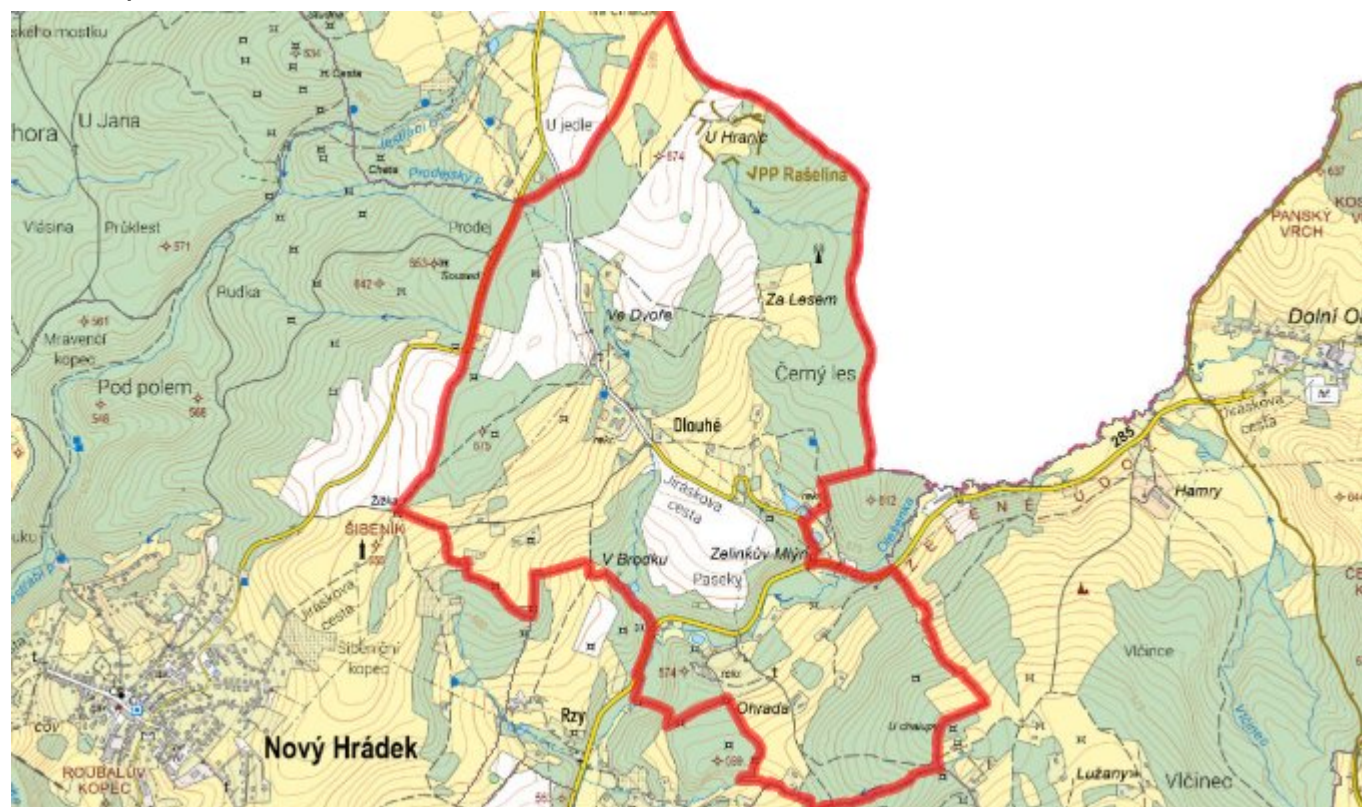
E.1 Předpokládané investiční náklady v letech 2015–2030 [tis. Kč]

Název části obce	Typ investice		
	Vodovody	Kanalizace	Celkem
Dlouhé	0,0	0,0	0,0

E.2 Investiční náklady v letech 2001–2014 [tis. Kč]

Název části obce	Typ investice		
	Vodovody	Kanalizace	Celkem
Dlouhé	-	-	-

E.3 Mapa



F. AKTUALIZACE

Datum projednání	Číslo projednání	Typ projednání	Popis
22. 3. 2021	ZK/4/172/2021	usnesení zastupitelstva	