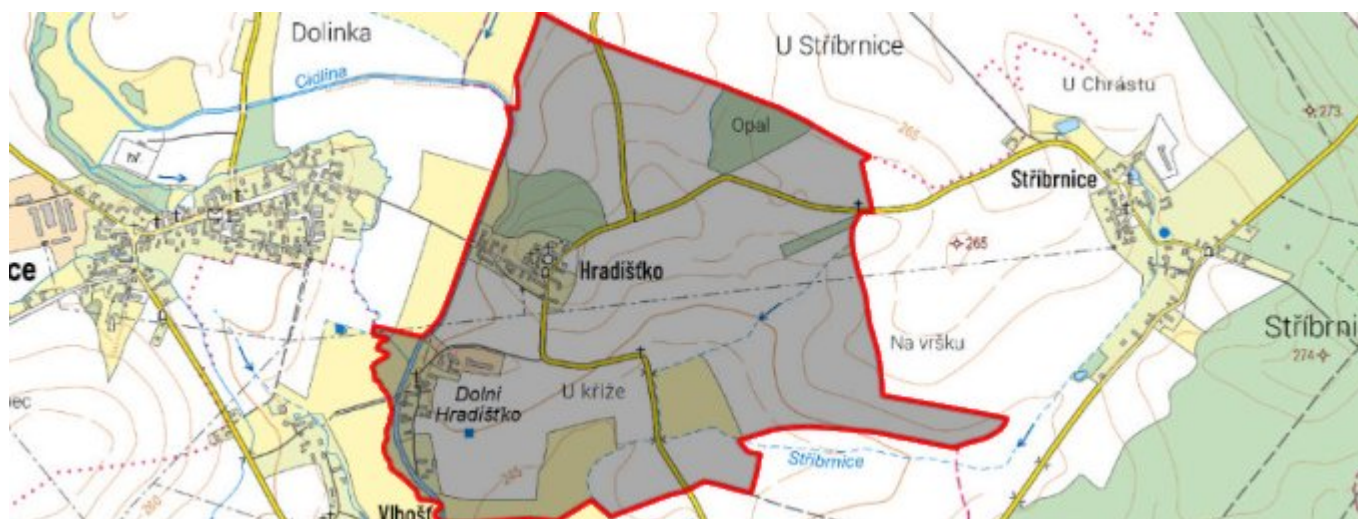


Hradíšťko - CZ052.3604.5207.196487 - stav 22. 3. 2021

A. OBEC

Žeretice

Číslo obce PRVKUK	196487
Kód obce PRVKUK	CZ052.3604.5207.196487
Kód obce	573833
Číslo ORP (ČSÚ) Název ORP	1015 (5207) Jičín
Číslo POU Název POU	2178 Jičín



Členění obce

Úplný kód části obce PRVKUK	Název části obce	Kód části obce PRVKUK	Kód části obce RÚIAN
CZ052.3604.5207.196487.01	Hradíšťko	19648	196487

B. CHARAKTERISTIKA OBCE

B.1 Základní informace o obci

Obec Hradíšťko je místní část obce Žeretice. Skládá se z lokalit Hradíšťko a Dolní Hradíšťko. Leží 1 km východně v nadmořských výškách 248 – 268 m n.m. Obec má 24 trvale bydlících obyvatel v 7 domech určených k bydlení. V obci se dále nachází 9 objektů určených k individuální rekreaci 18 obyvatel. Západně od obce protéká řeka Cidlina.

V budoucím období se nepředpokládá nárůst počtu obyvatel obce.

Podklady:

Vyplněný sběrný formulář "Podklady pro aktualizaci PRVKUK"

B.2 Demografický vývoj (prognóza)

Název části obce	Obyvatelé	Počet obyvatel						
		2002	2005	2010	2015	2020	2025	2030
Hradištko	Trvale bydlící	-	-	-	20	20	20	20
	Přechodně bydlící	-	-	-	18	18	18	18
	Celkem	-	-	-	38	38	38	38

B.3 Vývoj počtu obyvatel v obci (ČSÚ)

Obec	2010	2011	2012	2013	2014	2015	2016	2017	2018	2019	2020	2021	2022	2023	2024	2025
Žeretice	272	270	270	260	254	265	261	265	267	260	258	257	250	254	-	-

C. VODOVODY

C.1 Počet obyvatel připojených na vodovod

Název části obce	Počet připojených na vodovod						
	2002	2005	2010	2015	2020	2025	2030
Hradištko	-	-	-	0	0	38	38

C.2 Bilanční údaje

Položka	Jednotka	2002	2005	2010	2015	2020	2025	2030
Průměrná potřeba vody	m ³ /den	-	-	-	0	1	3	4
Maximální potřeba vody	m ³ /den	-	-	-	0	2	3	5
Voda specifická z VVR	l/os x den	-	-	-	0,00	1,27	2,53	3,80
Voda specifická z VFC	l/os x den	-	-	-	0,00	1,27	2,53	3,80
Voda specifická z VFD	l/os x den	-	-	-	0,00	0,00	0,00	0,00
Voda specifická z VFO	l/os x den	-	-	-	0,00	0,00	0,00	0,00
Voda specifická z VNF	l/os x den	-	-	-	0,00	0,00	0,00	0,00

C.4 Vodovody – popis stávajícího stavu

V obci Hradištko není v současné době vybudován veřejný vodovod. Obyvatelé jsou zásobeni individuálně pomocí domovních studní. V letních měsících dochází k nedostatkům vody.

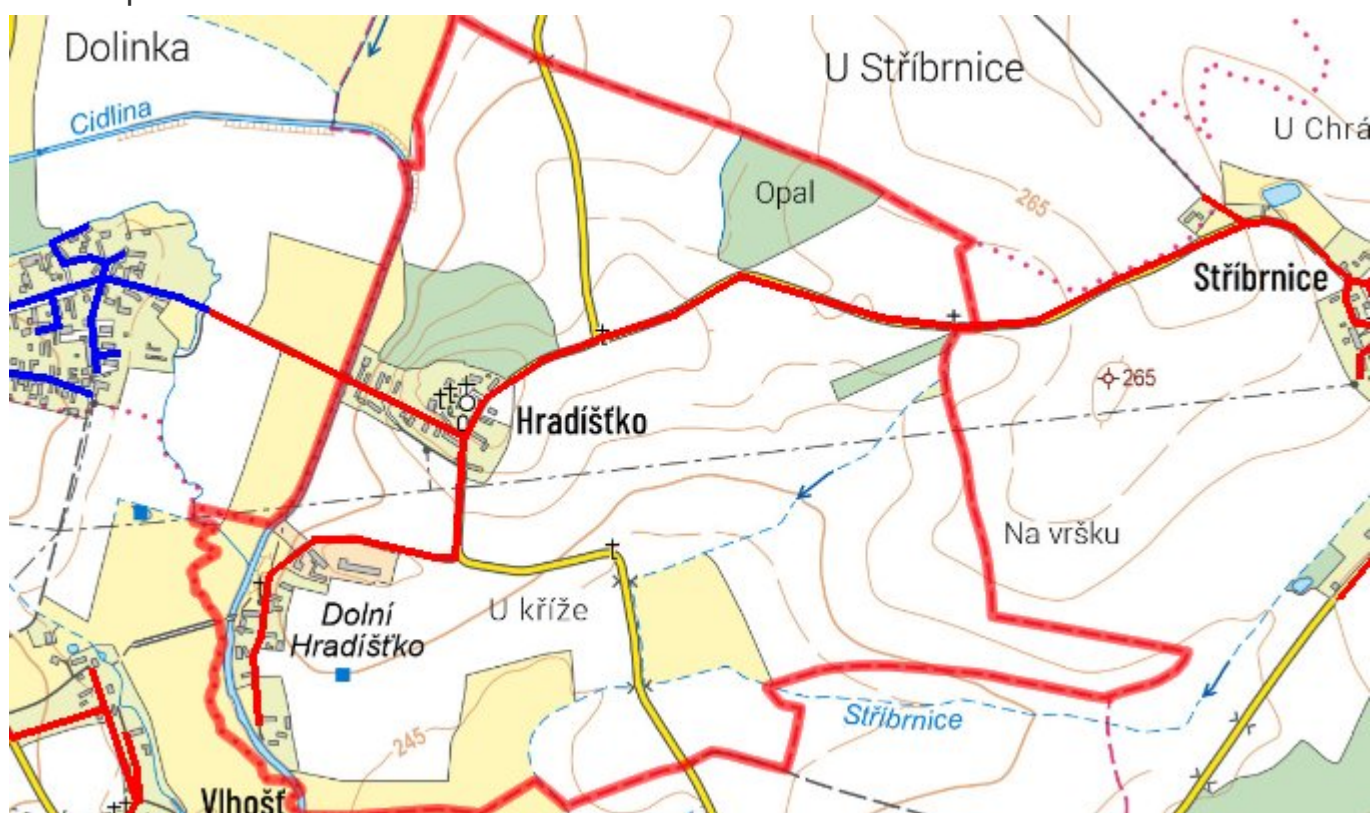
C.5 Vodovody – popis návrhového stavu

Obec Hradištko bude napojena z navrženého vodovodu v obci Vlhošť. Vodovod bude proveden z PE DN80 v délce cca 1500m. Uvedené napojení na navrhovaný vodovod v obci Vlhošť je možné alternativně řešit také napojením přímo na vodovod Žeretice.

C.6 Nouzové zásobování vodou za krizové situace

Při problémech se zásobami pitné vody budou obyvatelé zásobeni pomocí cisteren nebo vody balené. U nemovitostí vlastníci studny bude voda z nich použita jako užitková a zásobování doplněno vodou balenou.

C.7 Mapa



D. KANALIZACE A ČOV

D.1 Počet obyvatel připojených na kanalizaci

Název části obce	Počet připojených na kanalizaci						
	2002	2005	2010	2015	2020	2025	2030
Hradištko	-	-	-	0	0	0	0

D.2 Počet obyvatel připojených na ČOV

Název části obce	Počet připojených na ČOV						
	2002	2005	2010	2015	2020	2025	2030
Hradištko	-	-	-	0	0	0	0

D.3 Bilanční údaje

Položka	Jednotka	2002	2005	2010	2015	2020	2025	2030
Produkce komunálních OV	m ³ /den	-	-	-	2,42	2,42	2,42	2,42
Produkce komunálního znečištění	kg/den	-	-	-	1,51	1,51	1,51	1,51
Produkce průmyslových OV	m ³ /den	-	-	-	0,00	0,00	0,00	0,00
Produkce znečištění průmyslových OV	kg/den	-	-	-	0,00	0,00	0,00	0,00

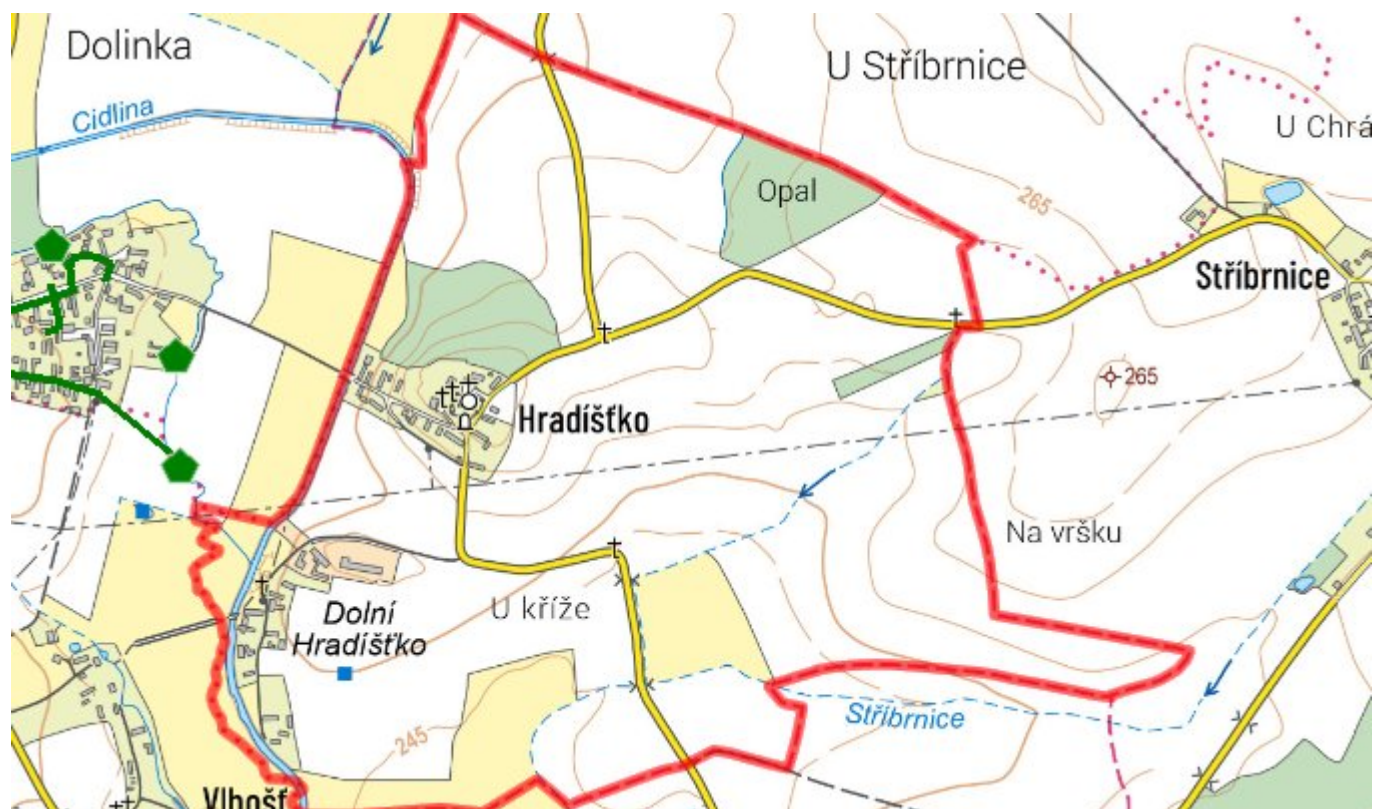
D.5 Kanalizace – popis stávajícího stavu

V obci Hradištko není vybudovaná soustavná splašková kanalizace ukončená centrální čistírnou odpadních vod. Odpadní vody jsou v obci likvidovány individuálně pomocí bezodtokých jímek, septiků a domovních čistíren odpadních vod.

D.6 Kanalizace – popis návrhového stavu

Likvidace odpadních vod z jednotlivých nemovitostí v obci Hradištko bude řešena individuálním způsobem s využitím domovních čistíren odpadních vod, žump a septiků se zemním filtrem.

D.7 Mapa



E. EKONOMICKÁ ČÁST

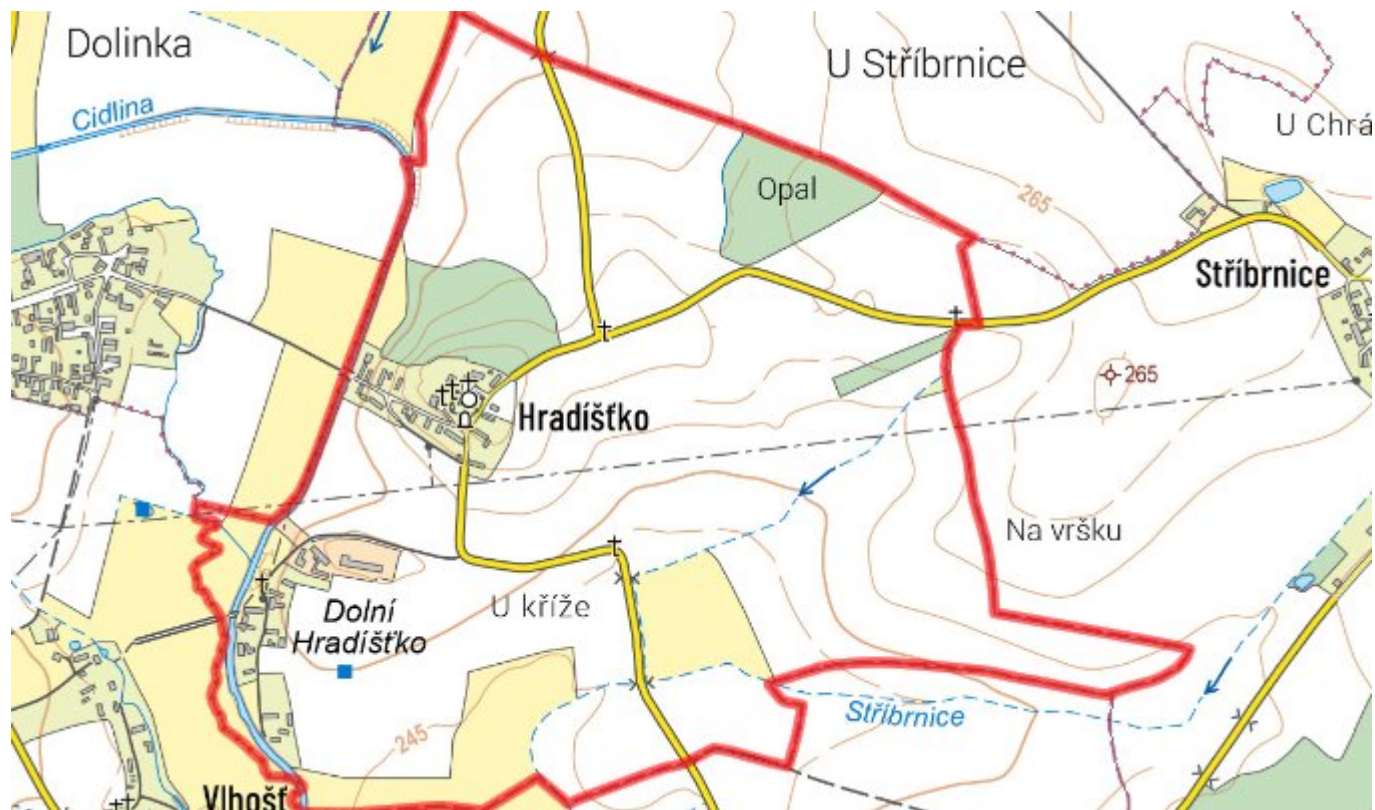
E.1 Předpokládané investiční náklady v letech 2015–2030 [tis. Kč]

Název části obce	Typ investice		
	Vodovody	Kanalizace	Celkem
Hradištko	3 878,0	0,0	3 878,0

E.2 Investiční náklady v letech 2001–2014 [tis. Kč]

Název části obce	Typ investice		
	Vodovody	Kanalizace	Celkem
Hradištko	-	-	-

E.3 Mapa



F. AKTUALIZACE

Datum projednání	Číslo projednání	Typ projednání	Popis
22. 3. 2021	ZK/4/172/2021	usnesení zastupitelstva	