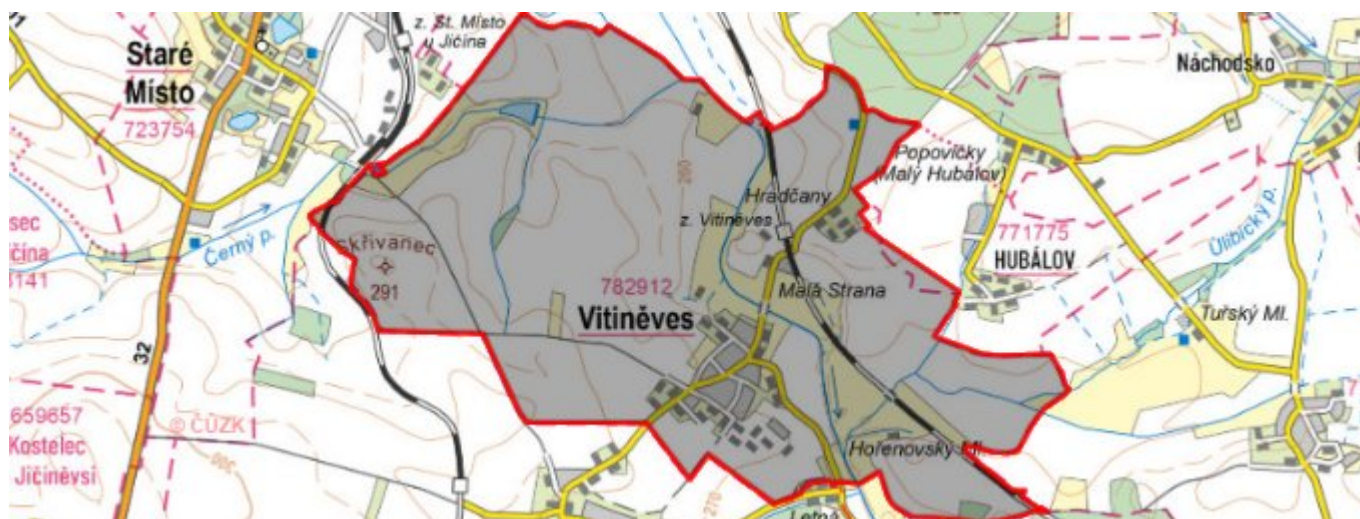


Vitiněves - CZ052.3604.5207.182915 - stav 22. 3. 2021

A. OBEC

Vitiněves

Číslo obce PRVKUK	182915
Kód obce PRVKUK	CZ052.3604.5207.182915
Kód obce	573752
Číslo ORP (ČSÚ) Název ORP	1015 (5207) Jičín
Číslo POU Název POU	2178 Jičín



Členění obce

Úplný kód části obce PRVKUK	Název části obce	Kód části obce PRVKUK	Kód části obce RÚIAN
CZ052.3604.5207.182915.01	Vitiněves	18291	182915

B. CHARAKTERISTIKA OBCE

B.1 Základní informace o obci

Obec Vitiněves leží ve střední části bývalého okresu Jičín 5 km jižně od města Jičín. Nalézá se v nadmořské výšce 256 - 273 m n.m. Žije zde 343 trvale bydlících obyvatel v 92 domech vedených k trvalému bydlení. V obci se dále nachází 26 objektů určených pro individuální rekreaci 52 rekreatů. Podél obce protéká řeka Cidlina. Východní částí obce prochází železniční trať ve směru Jičín.

V obci Vitiněves územní plán předpokládá rozvoj obce v části Hradčany (sever obce) a ve východní části obce a nárůst obyvatel o cca 100%.

Podklady:

B.2 Demografický vývoj (prognóza)

Název části obce	Obyvatelé	Počet obyvatel						
		2002	2005	2010	2015	2020	2025	2030
Vitiněves	Trvale bydlící	-	-	-	343	351	355	360
	Přechodně bydlící	-	-	-	52	52	52	52
	Celkem	-	-	-	395	403	407	412

B.3 Vývoj počtu obyvatel v obci (ČSÚ)

Obec	2010	2011	2012	2013	2014	2015	2016	2017	2018	2019	2020	2021	2022	2023	2024	2025
Vitiněves	317	345	347	346	343	348	350	343	344	351	348	355	339	338	-	-

C. VODOVODY

C.1 Počet obyvatel připojených na vodovod

Název části obce	Počet připojených na vodovod						
	2002	2005	2010	2015	2020	2025	2030
Vitiněves	-	-	-	313	313	330	340

C.2 Bilanční údaje

Položka	Jednotka	2002	2005	2010	2015	2020	2025	2030
Průměrná potřeba vody	m ³ /den	-	-	-	10	10	10	10
Maximální potřeba vody	m ³ /den	-	-	-	14	14	14	14
Voda specifická z VVR	l/os x den	-	-	-	10,14	10,14	10,14	10,14
Voda specifická z VFC	l/os x den	-	-	-	9,30	9,30	9,30	9,30
Voda specifická z VFD	l/os x den	-	-	-	9,18	9,18	9,18	9,18
Voda specifická z VFO	l/os x den	-	-	-	14,71	15,47	16,24	17,00
Voda specifická z VNF	l/os x den	-	-	-	0,83	0,83	0,83	0,83

C.4 Vodovody – popis stávajícího stavu

Obec je napojena na skupinový vodovod Jičín prodloužením vodovodního řadu z Popovic. Před obcí je postavena nová AT stanice. Celá obec je v jednom tlakovém pásmu. Vodovod je v majetku obce Vitiněves a ve správě VOS a.s. Jičín.

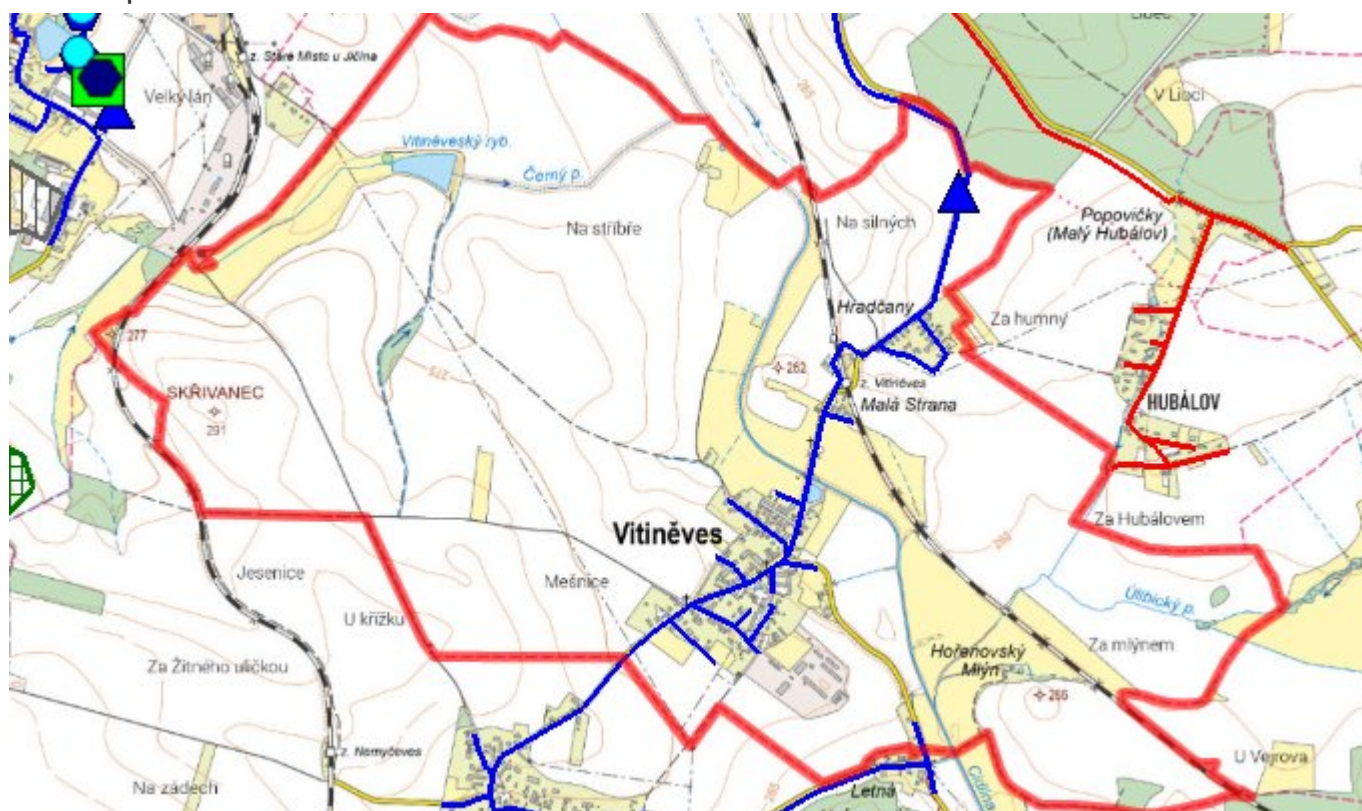
C.5 Vodovody – popis návrhového stavu

Na vodovodu bude prováděna běžná údržba. Nové lokality budou napojeny prodloužením stávajících řadů.

C.6 Nouzové zásobování vodou za krizové situace

Obec nemá náhradní zdroj pitné vody. Pro nouzové zásobení budou použity domovní studny u nemovitostí, které mají vyhovující kvalitu, ale nejsou v plné míře dostatečně kapacitní. U kvalitativně nevyhovujících studní bude voda z nich použita jen jako užitková a zásobování doplněno pomocí vody balené.

C.7 Mapa



D. KANALIZACE A ČOV

D.1 Počet obyvatel připojených na kanalizaci

Název části obce	Počet připojených na kanalizaci						
	2002	2005	2010	2015	2020	2025	2030
Vitiněves	-	-	-	319	319	330	340

D.2 Počet obyvatel připojených na ČOV

Název části obce	Počet připojených na ČOV						
	2002	2005	2010	2015	2020	2025	2030
Vitiněves	-	-	-	319	319	330	340

D.3 Bilanční údaje

Položka	Jednotka	2002	2005	2010	2015	2020	2025	2030
Produkce komunálních OV	m ³ /den	-	-	-	34,34	34,88	35,42	35,97
Produkce komunálního znečištění	kg/den	-	-	-	21,48	21,82	22,16	22,50
Produkce průmyslových OV	m ³ /den	-	-	-	0,00	0,00	0,00	0,00
Produkce znečištění průmyslových OV	kg/den	-	-	-	0,00	0,00	0,00	0,00

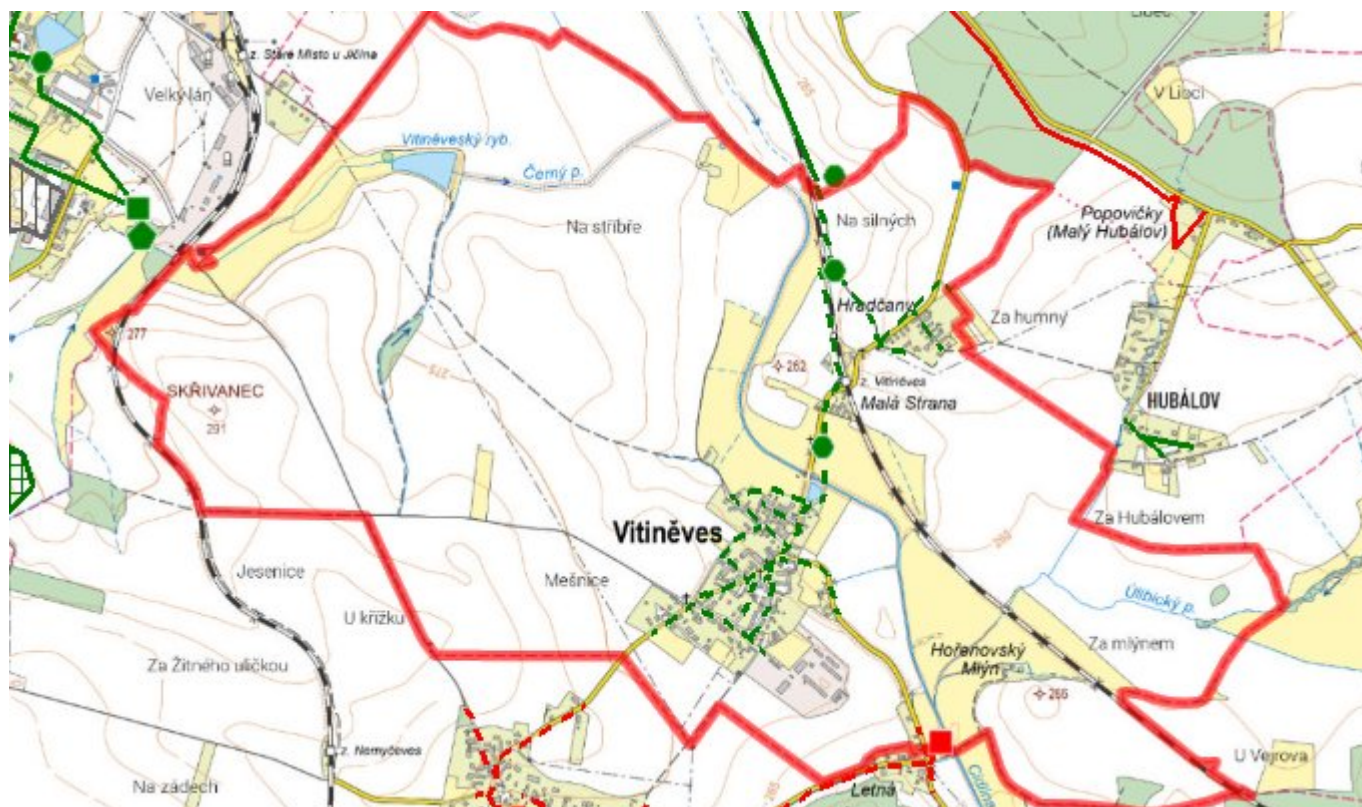
D.5 Kanalizace – popis stávajícího stavu

V obci Vitiněves byl v letech 2009 -2010 vybudován systém gravitační splaškové kanalizace. Splaškové odpadní vody jsou svedeny gravitační kanalizací do čerpacích stanic odpadních vod ČS 1 a ČS 2 odkud jsou čerpány do obce Popovice. Z obce Popovice jsou splaškové vody dále čerpány na ČOV Jičín. Kanalizace je v majetku obce Vitiněves a ve správě VOS a.s. Jičín.

D.6 Kanalizace – popis návrhového stavu

Na kanalizaci a čerpacích stanicích bude prováděna běžná údržba. Nové lokality budou napojeny prodloužením stávajících stok, případně přidáním další čerpací stanice.

D.7 Mapa



E. EKONOMICKÁ ČÁST

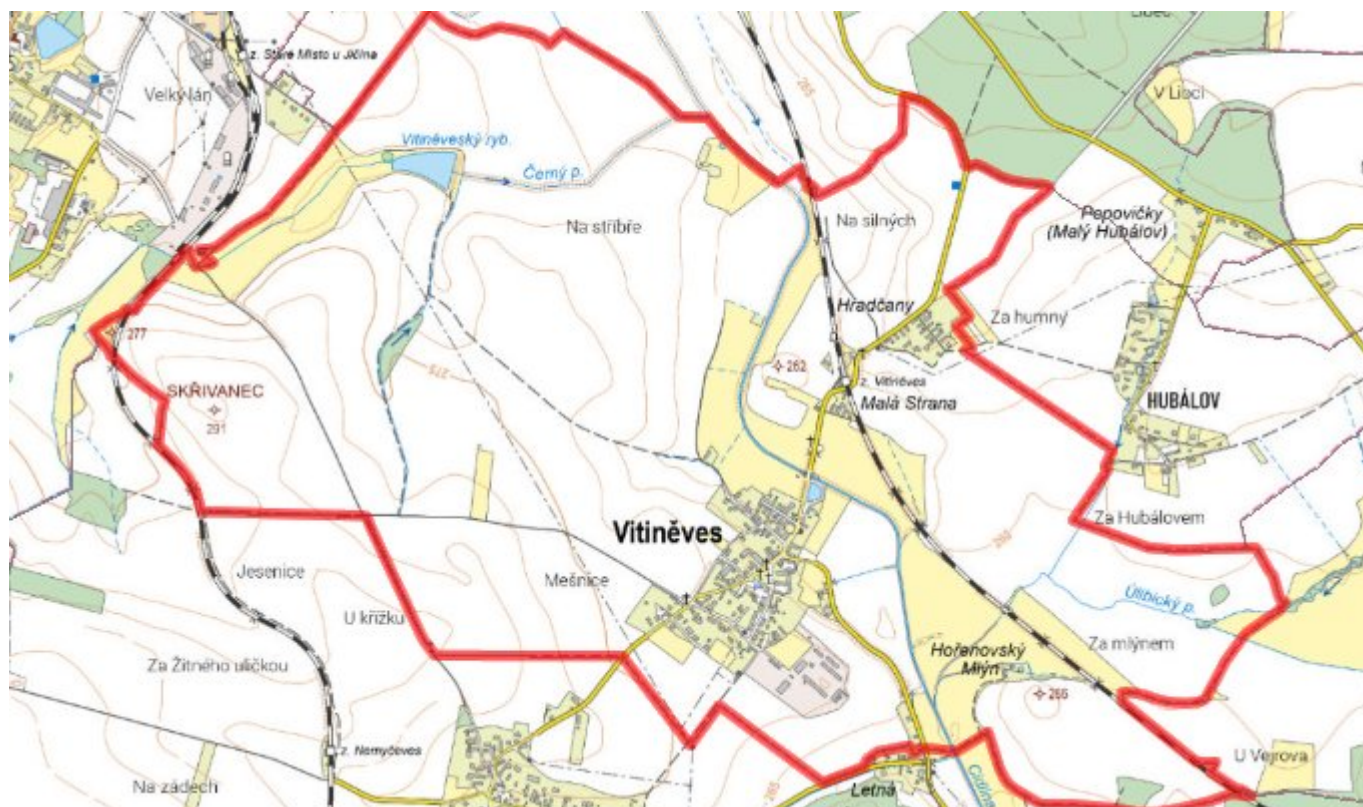
E.1 Předpokládané investiční náklady v letech 2015–2030 [tis. Kč]

Název části obce	Typ investice		
	Vodovody	Kanalizace	Celkem
Vitiněves	0,0	0,0	0,0

E.2 Investiční náklady v letech 2001–2014 [tis. Kč]

Název části obce	Typ investice		
	Vodovody	Kanalizace	Celkem
Vitiněves	-	-	-

E.3 Mapa



F. AKTUALIZACE

Datum projednání	Číslo projednání	Typ projednání	Popis
22. 3. 2021	ZK/4/172/2021	usnesení zastupitelstva	