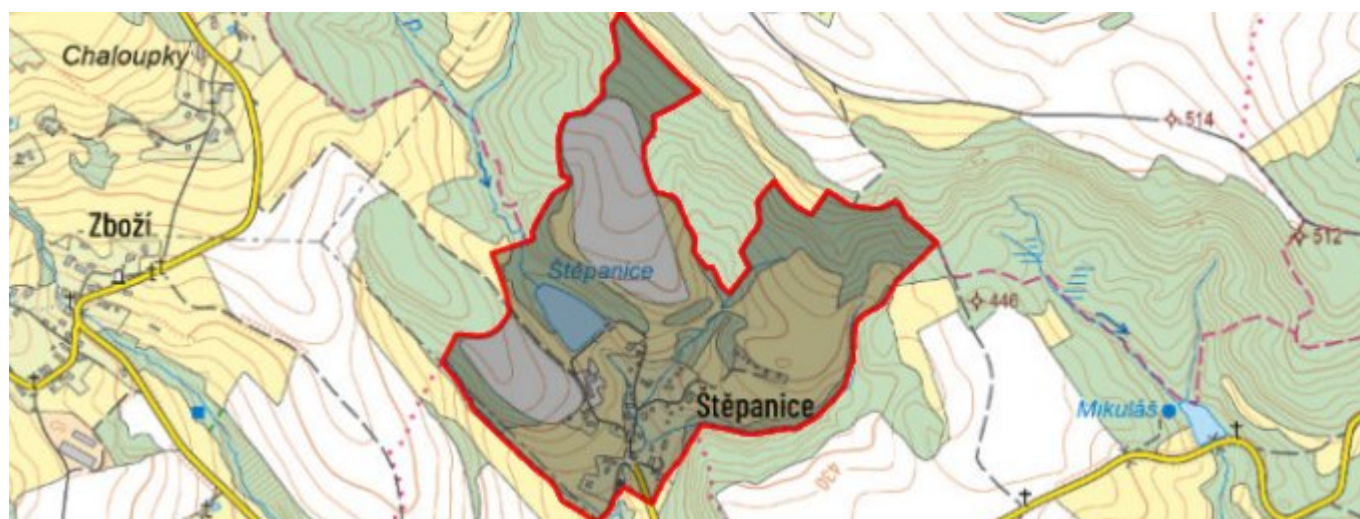


# Štěpanice - CZ052.3604.5210.172502 - stav 22. 3. 2021

## A. OBEC

### Úbislavice

|  |                          |
|--|--------------------------|
| <b>Číslo obce PRVKUK</b>                   | 172502                   |
| <b>Kód obce PRVKUK</b>                     | CZ052.3604.5210.172502   |
| <b>Kód obce</b>                            | 573655                   |
| <b>Číslo ORP (ČSÚ)</b><br><b>Název ORP</b> | 1023 (5210)<br>Nová Paka |
| <b>Číslo POU</b><br><b>Název POU</b>       | 2208<br>Nová Paka        |



### Členění obce

| <b>Úplný kód části obce PRVKUK</b> | <b>Název části obce</b> | <b>Kód části obce PRVKUK</b> | <b>Kód části obce RÚIAN</b> |
|------------------------------------|-------------------------|------------------------------|-----------------------------|
| CZ052.3604.5210.172502.01          | Štěpanice               | 17250                        | 172502                      |

## B. CHARAKTERISTIKA OBCE

### B.1 Základní informace o obci

Obec Štěpanice je místní část obce Úbislavice. Leží 1 km severně v nadmořských výškách 385– 402 m n.m. V roce 2017 má obec 23 trvale bydlících obyvatel a 18 budov s číslem popisným k trvalému bydlení. 8 rekreačních chat s ČE.

Nad obcí se nachází vodní nádrž Štěpanice. Celou obcí protéká Úlibický potok.

Do budoucna se nepředpokládá nárůst počtu obyvatel obce.

Podklady:

Vyplněný sběrný formulář "Podklady pro aktualizaci PRVKUK"

## B.2 Demografický vývoj (prognóza)

| Název části obce | Obyvatelé         | Počet obyvatel |      |      |      |      |      |      |
|------------------|-------------------|----------------|------|------|------|------|------|------|
|                  |                   | 2002           | 2005 | 2010 | 2015 | 2020 | 2025 | 2030 |
| Štěpanice        | Trvale bydlící    | -              | -    | -    | 23   | 25   | 30   | 35   |
|                  | Přechodně bydlící | -              | -    | -    | 0    | 0    | 0    | 0    |
|                  | Celkem            | -              | -    | -    | 23   | 25   | 30   | 35   |

## B.3 Vývoj počtu obyvatel v obci (ČSÚ)

| Obec       | 2010 | 2011 | 2012 | 2013 | 2014 | 2015 | 2016 | 2017 | 2018 | 2019 | 2020 | 2021 | 2022 | 2023 | 2024 | 2025 |
|------------|------|------|------|------|------|------|------|------|------|------|------|------|------|------|------|------|
| Úbislavice | 380  | 393  | 397  | 390  | 395  | 399  | 423  | 423  | 432  | 443  | 449  | 453  | 453  | 477  | -    | -    |

## C. VODOVODY

### C.1 Počet obyvatel připojených na vodovod

| Název části obce | Počet připojených na vodovod |      |      |      |      |      |      |
|------------------|------------------------------|------|------|------|------|------|------|
|                  | 2002                         | 2005 | 2010 | 2015 | 2020 | 2025 | 2030 |
| Štěpanice        | -                            | -    | -    | 0    | 0    | 0    | 0    |

### C.2 Bilanční údaje

| Položka                | Jednotka            | 2002 | 2005 | 2010 | 2015 | 2020 | 2025 | 2030 |
|------------------------|---------------------|------|------|------|------|------|------|------|
| Průměrná potřeba vody  | m <sup>3</sup> /den | -    | -    | -    | 0    | 0    | 0    | 0    |
| Maximální potřeba vody | m <sup>3</sup> /den | -    | -    | -    | 0    | 0    | 0    | 0    |
| Voda specifická z VVR  | l/os x den          | -    | -    | -    | 0,00 | 0,00 | 0,00 | 0,00 |
| Voda specifická z VFC  | l/os x den          | -    | -    | -    | 0,00 | 0,00 | 0,00 | 0,00 |
| Voda specifická z VFD  | l/os x den          | -    | -    | -    | 0,00 | 0,00 | 0,00 | 0,00 |
| Voda specifická z VFO  | l/os x den          | -    | -    | -    | 0,00 | 0,00 | 0,00 | 0,00 |
| Voda specifická z VNF  | l/os x den          | -    | -    | -    | 0,00 | 0,00 | 0,00 | 0,00 |

### C.4 Vodovody – popis stávajícího stavu

V současné době v obci není vybudován žádný vodovodní systém. Obyvatelé jsou zásobeni individuálně, pomocí domovních studní.

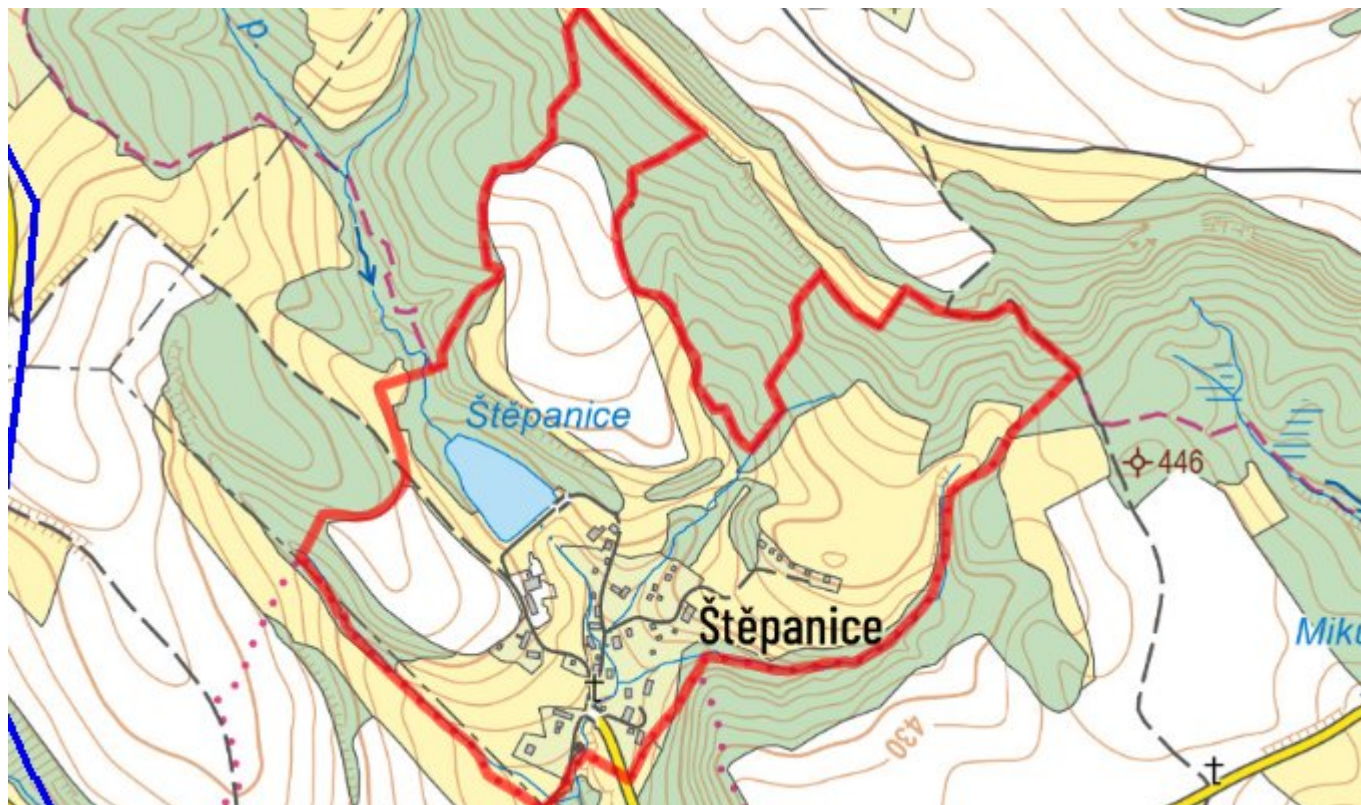
## C.5 Vodovody – popis návrhového stavu

V následném období bude vzhledem k umístění a velikosti obce ponechán stávající individuální systém zásobování obyvatel pitnou vodou.

## C.6 Nouzové zásobování vodou za krizové situace

Při nedostatku vody ve studních budou obyvatelé pitnou vodou zásobováni pomocí vody balené. Při špatné kvalitě vody ve studních bude tato používána jen jako voda užitková a zásobování doplněno vodou balenou.

## C.7 Mapa



## D. KANALIZACE A ČOV

### D.1 Počet obyvatel připojených na kanalizaci

| Název části obce | Počet připojených na kanalizaci |      |      |      |      |      |      |
|------------------|---------------------------------|------|------|------|------|------|------|
|                  | 2002                            | 2005 | 2010 | 2015 | 2020 | 2025 | 2030 |
| Štěpanice        | -                               | -    | -    | 0    | 0    | 0    | 0    |

### D.2 Počet obyvatel připojených na ČOV

| Název části obce | Počet připojených na ČOV |      |      |      |      |      |      |
|------------------|--------------------------|------|------|------|------|------|------|
|                  | 2002                     | 2005 | 2010 | 2015 | 2020 | 2025 | 2030 |
| Štěpanice        | -                        | -    | -    | 0    | 0    | 0    | 0    |

## D.3 Bilanční údaje

| Položka                             | Jednotka            | 2002 | 2005 | 2010 | 2015 | 2020 | 2025 | 2030 |
|-------------------------------------|---------------------|------|------|------|------|------|------|------|
| Produkce komunálních OV             | m <sup>3</sup> /den | -    | -    | -    | 2,21 | 2,59 | 2,97 | 3,36 |
| Produkce komunálního znečištění     | kg/den              | -    | -    | -    | 1,38 | 1,62 | 1,86 | 2,10 |
| Produkce průmyslových OV            | m <sup>3</sup> /den | -    | -    | -    | 0,00 | 0,00 | 0,00 | 0,00 |
| Produkce znečištění průmyslových OV | kg/den              | -    | -    | -    | 0,00 | 0,00 | 0,00 | 0,00 |

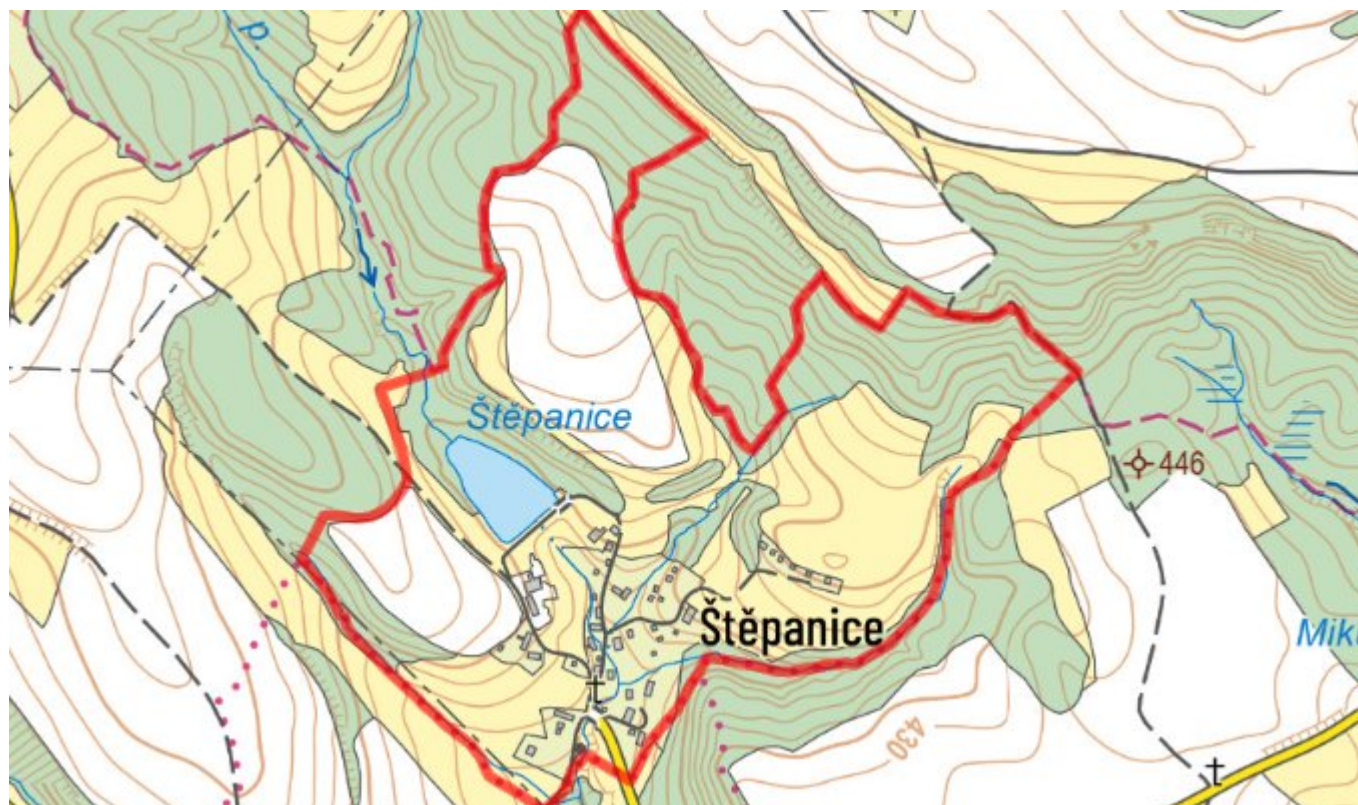
## D.5 Kanalizace – popis stávajícího stavu

V současné době není v obci Štěpanice vybudován žádný kanalizační systém. Odpadní vody jsou likvidovány individuálně pomocí žump a septiků s přepadem.

## D.6 Kanalizace – popis návrhového stavu

V celém následném období bude v obci ponechán stávající systém individuálního nakládání se splaškovými odpadními vodami. U nové výstavby bude vybudována domovní čistírna odpadních vod nebo bezodtoková jámka.

## D.7 Mapa



## E. EKONOMICKÁ ČÁST

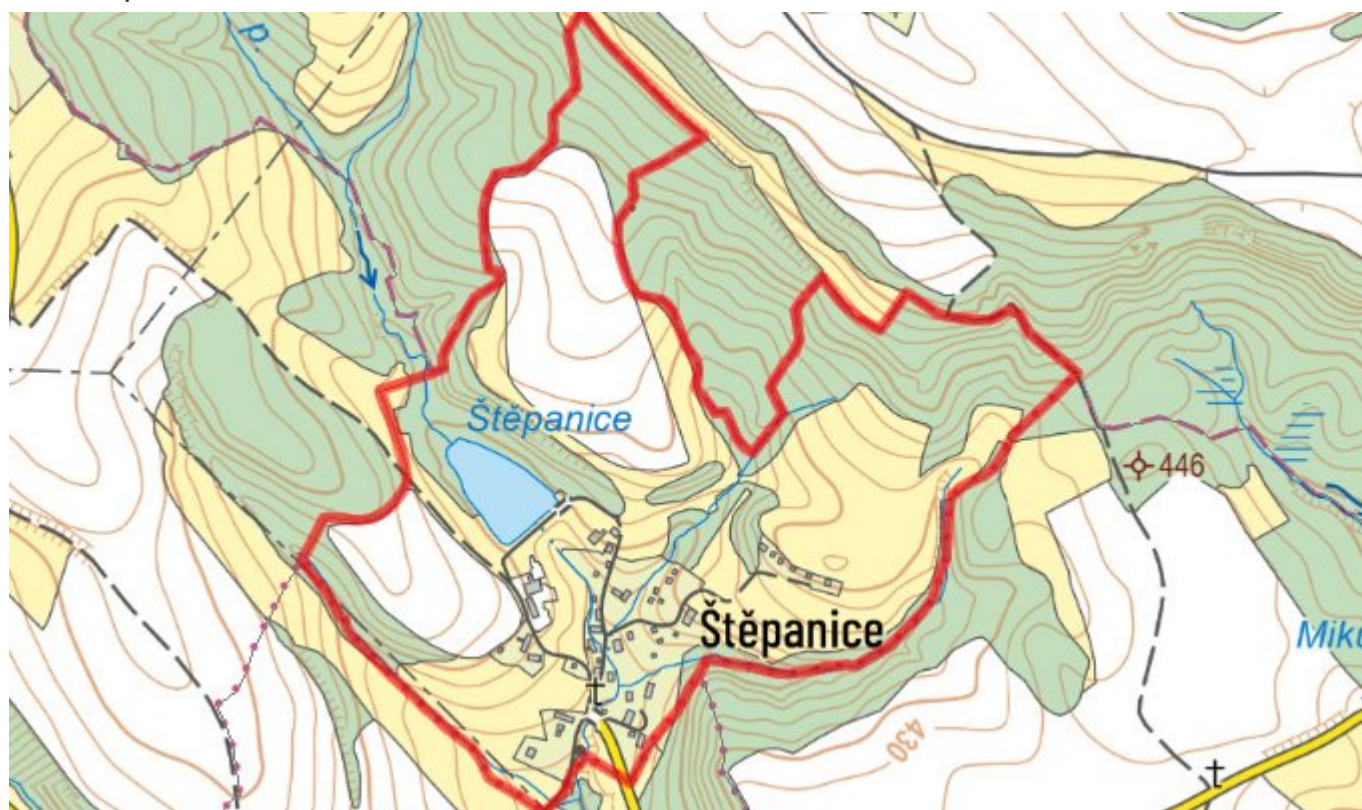
### E.1 Předpokládané investiční náklady v letech 2015–2030 [tis. Kč]

| Název části obce | Typ investice |            |        |
|------------------|---------------|------------|--------|
|                  | Vodovody      | Kanalizace | Celkem |
| Štěpanice        | 0,0           | 0,0        | 0,0    |

### E.2 Investiční náklady v letech 2001–2014 [tis. Kč]

| Název části obce | Typ investice |            |        |
|------------------|---------------|------------|--------|
|                  | Vodovody      | Kanalizace | Celkem |
| Štěpanice        | -             | -          | -      |

### E.3 Mapa



## F. AKTUALIZACE

| Datum projednání | Číslo projednání | Typ projednání          | Popis |
|------------------|------------------|-------------------------|-------|
| 22. 3. 2021      | ZK/4/172/2021    | usnesení zastupitelstva |       |