

Stav - CZ052.3604.5210.172499 - stav 22. 3. 2021

A. OBEC

Úbislavice

Číslo obce PRVKUK	172499
Kód obce PRVKUK	CZ052.3604.5210.172499
Kód obce	573655
Číslo ORP (ČSÚ) Název ORP	1023 (5210) Nová Paka
Číslo POU Název POU	2208 Nová Paka



Členění obce

Úplný kód části obce PRVKUK	Název části obce	Kód části obce PRVKUK	Kód části obce RÚIAN
CZ052.3604.5210.172499.01	Stav	17249	172499

B. CHARAKTERISTIKA OBCE

B.1 Základní informace o obci

Obec Stav je místní část obce Úbislavice. Leží v její těsné blízkosti na jižním konci v nadmořských výškách 322 – 352 m n.m. Obec má 109 trvale bydlících obyvatel ve 24 domech vedených pro trvalé bydlení. V obci se dále nachází 38 objektů určených pro individuální rekreaci cca 115 obyvatel. Hustota výstavby v obci je velmi malá. Obcí protéká Úlibický potok.

Do budoucna se nepředpokládá nárůst počtu obyvatel obce.

Podklady:

Vyplněný sběrný formulář "Podklady po aktualizaci PRVKUK"

B.2 Demografický vývoj (prognóza)

Název části obce	Obyvatelé	Počet obyvatel						
		2002	2005	2010	2015	2020	2025	2030
Stav	Trvale bydlící	-	-	-	109	109	109	111
	Přechodně bydlící	-	-	-	115	115	115	115
	Celkem	-	-	-	224	224	224	226

B.3 Vývoj počtu obyvatel v obci (ČSÚ)

Obec	2010	2011	2012	2013	2014	2015	2016	2017	2018	2019	2020	2021	2022	2023	2024	2025
Úbislavice	380	393	397	390	395	399	423	423	432	443	449	453	453	477	-	-

C. VODOVODY

C.1 Počet obyvatel připojených na vodovod

Název části obce	Počet připojených na vodovod						
	2002	2005	2010	2015	2020	2025	2030
Stav	-	-	-	18	20	100	200

C.2 Bilanční údaje

Položka	Jednotka	2002	2005	2010	2015	2020	2025	2030
Průměrná potřeba vody	m ³ /den	-	-	-	2	8	14	20
Maximální potřeba vody	m ³ /den	-	-	-	2	9	17	24
Voda specifická z VVR	l/os x den	-	-	-	1,80	7,87	13,93	20,00
Voda specifická z VFC	l/os x den	-	-	-	1,80	7,87	13,93	20,00
Voda specifická z VFD	l/os x den	-	-	-	0,00	0,00	0,00	0,00
Voda specifická z VFO	l/os x den	-	-	-	0,00	0,00	0,00	0,00
Voda specifická z VNF	l/os x den	-	-	-	0,00	0,00	0,00	0,00

C.4 Vodovody – popis stávajícího stavu

V obci se nachází malý místní vodovod pro 8 rodin. V převážné části obce není vybudován žádný vodovodní

system. Obyvatelé jsou zásobeni individuálně, pomocí domovních studní.

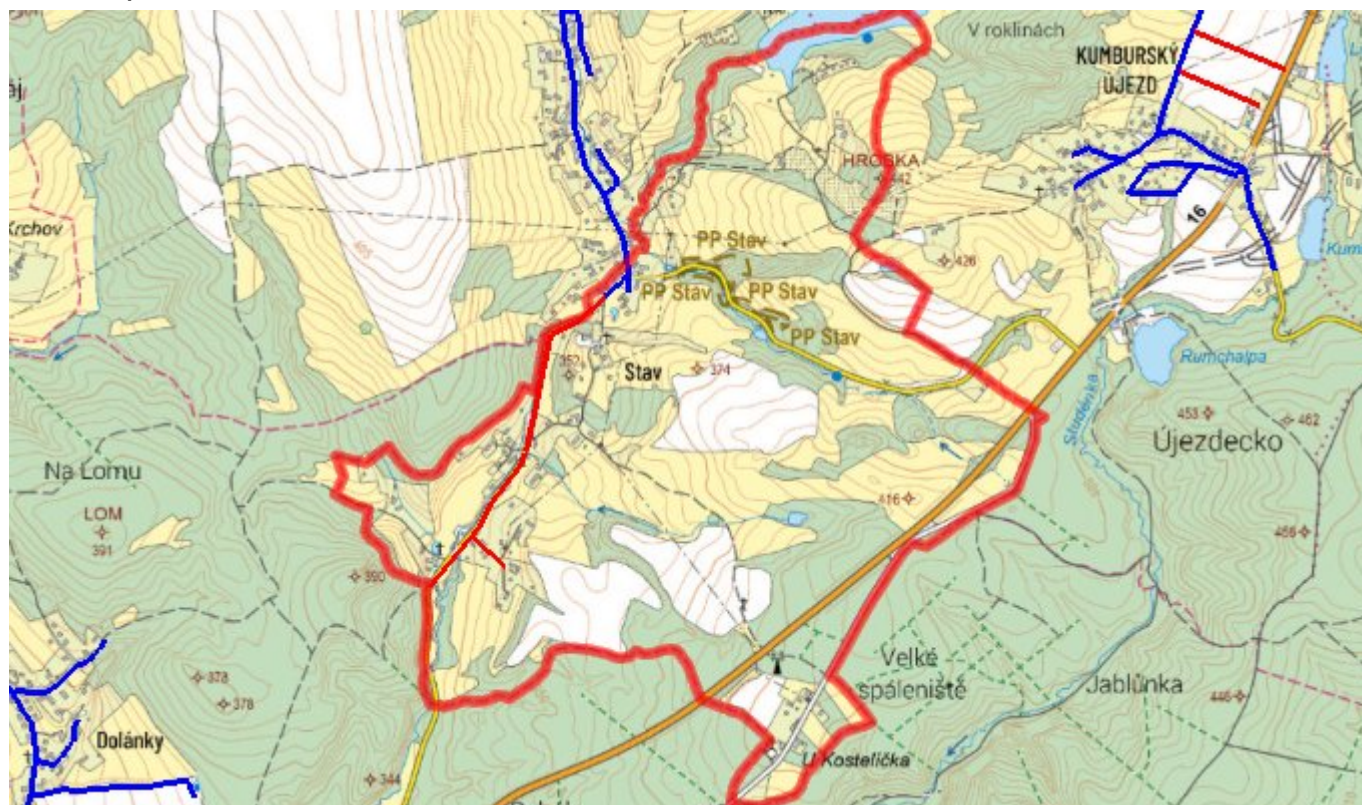
C.5 Vodovody – popis návrhového stavu

Navrhuje se vybudování vodovodu napojením na stávající vodovod Úbislavice včetně osazení redukčního ventilu na stávajícím vodovodu. Vodovod bude proveden protrubím DN 80 v délce cca 1300m.

C.6 Nouzové zásobování vodou za krizové situace

Při nedostatku vody ve studních budou obyvatelé pitnou vodou zásobováni pomocí vody balené. Při špatné kvalitě vody ve studních bude tato používána jen jako voda užitková a zásobování doplněno vodou balenou.

C.7 Mapa



D. KANALIZACE A ČOV

D.1 Počet obyvatel připojených na kanalizaci

Název části obce	Počet připojených na kanalizaci						
	2002	2005	2010	2015	2020	2025	2030
Stav	-	-	-	0	0	0	0

D.2 Počet obyvatel připojených na ČOV

Název části obce	Počet připojených na ČOV						
	2002	2005	2010	2015	2020	2025	2030
Stav	-	-	-	0	0	0	0

D.3 Bilanční údaje

Položka	Jednotka	2002	2005	2010	2015	2020	2025	2030
Produkce komunálních OV	m ³ /den	-	-	-	0,00	0,00	0,00	0,00
Produkce komunálního znečištění	kg/den	-	-	-	0,00	0,00	0,00	0,00
Produkce průmyslových OV	m ³ /den	-	-	-	0,00	0,00	0,00	0,00
Produkce znečištění průmyslových OV	kg/den	-	-	-	0,00	0,00	0,00	0,00

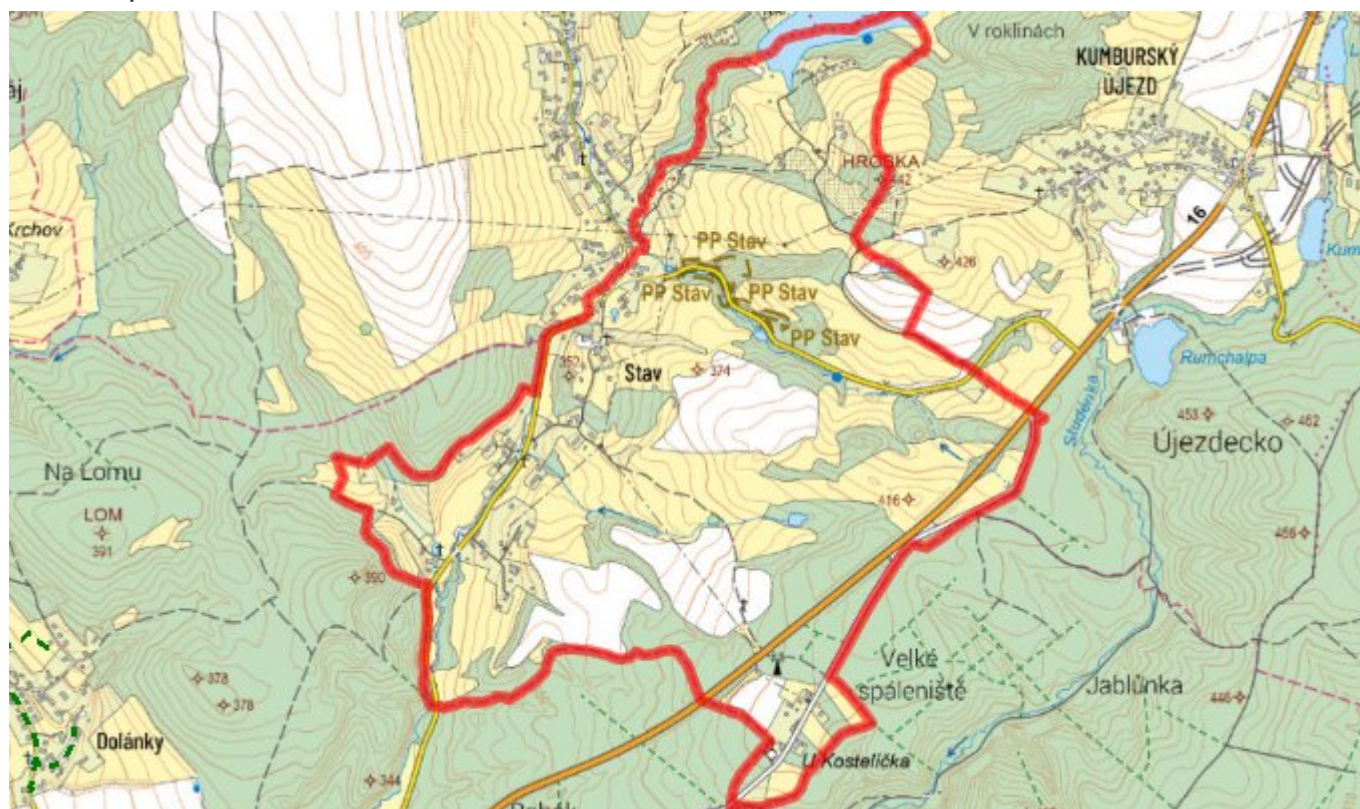
D.5 Kanalizace – popis stávajícího stavu

V současné době není v obci Stav vybudován žádný kanalizační systém. Odpadní vody jsou likvidovány individuálně pomocí žump a septiků s přepadem.

D.6 Kanalizace – popis návrhového stavu

V obci bude ponechán stávající systém individuální likvidace odpadních vod.

D.7 Mapa



E. EKONOMICKÁ ČÁST

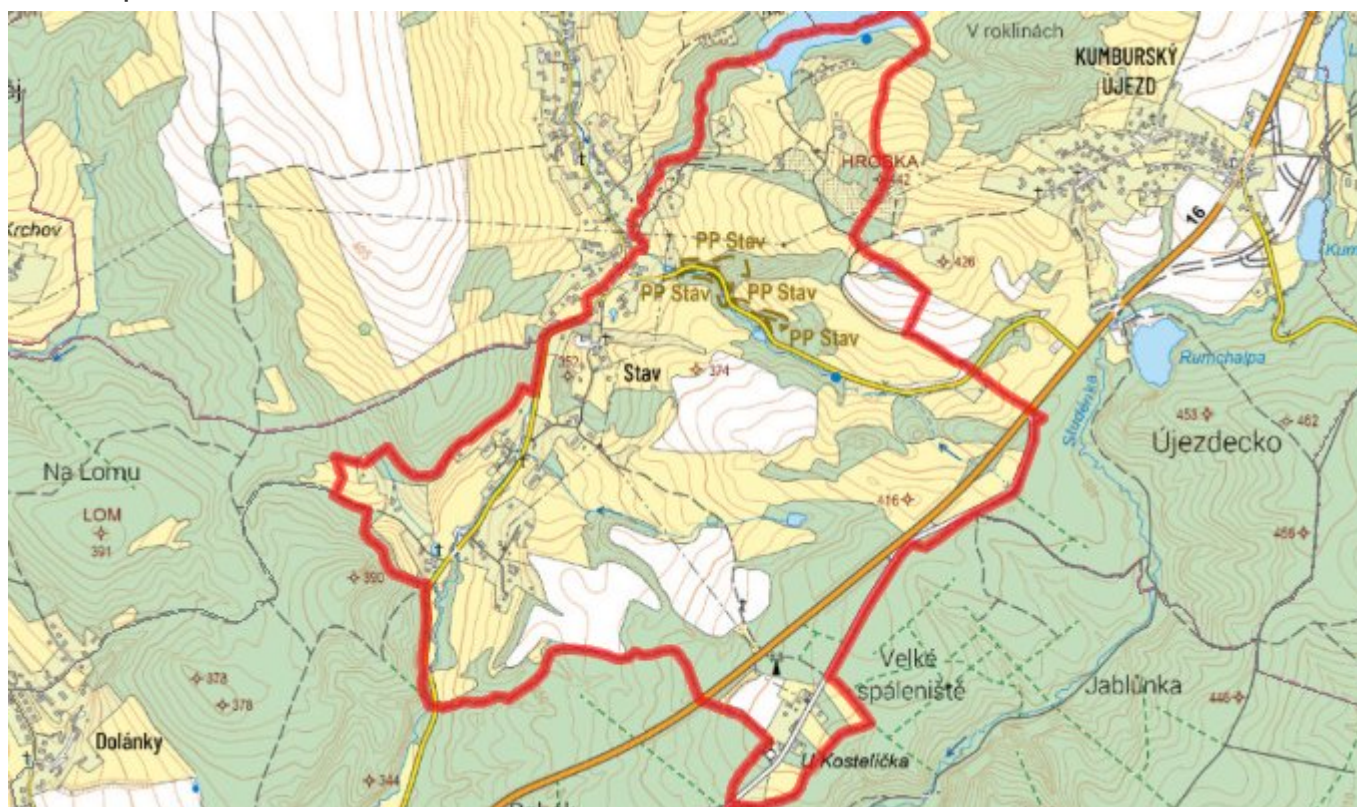
E.1 Předpokládané investiční náklady v letech 2015–2030 [tis. Kč]

Název části obce	Typ investice		
	Vodovody	Kanalizace	Celkem
Stav	7 954,0	0,0	7 954,0

E.2 Investiční náklady v letech 2001–2014 [tis. Kč]

Název části obce	Typ investice		
	Vodovody	Kanalizace	Celkem
Stav	-	-	-

E.3 Mapa



F. AKTUALIZACE

Datum projednání	Číslo projednání	Typ projednání	Popis
22. 3. 2021	ZK/4/172/2021	usnesení zastupitelstva	