

Třebnouševes - CZ052.3604.5204.170135 - stav 22. 3. 2021

A. OBEC

Třebnouševes

Číslo obce PRVKUK	170135
Kód obce PRVKUK	CZ052.3604.5204.170135
Kód obce	573612
Číslo ORP (ČSÚ) Název ORP	1007 (5204) Hořice
Číslo POU Název POU	2160 Hořice



Členění obce

Úplný kód části obce PRVKUK	Název části obce	Kód části obce PRVKUK	Kód části obce RÚIAN
CZ052.3604.5204.170135.01	Třebnouševes	17013	170135

B. CHARAKTERISTIKA OBCE

B.1 Základní informace o obci

Obec Třebnouševes leží v jihovýchodní části bývalého okresu Jičín cca 2 km jižně od města Hořice v nadmořských výškách 274 – 283 m n.m. Obec má 230 trvale bydlících obyvatel v 85 domech vedených pro trvalé bydlení. V obci se také nachází 7 objektů určených pro individuální rekreaci cca 21 obyvatel. V blízkosti obce se nachází několik místních potoků. V návrhovém období se nepředpokládá nárůst počtu obyvatel obce.

Podklady:

B.2 Demografický vývoj (prognóza)

Název části obce	Obyvatelé	Počet obyvatel						
		2002	2005	2010	2015	2020	2025	2030
Třebnouševs	Trvale bydlící	-	-	-	230	230	235	240
	Přechodně bydlící	-	-	-	100	21	21	21
	Celkem	-	-	-	330	251	256	261

B.3 Vývoj počtu obyvatel v obci (ČSÚ)

Obec	2010	2011	2012	2013	2014	2015	2016	2017	2018	2019	2020	2021	2022	2023	2024	2025
Třebnouševs	277	292	290	287	289	292	297	288	288	283	272	276	279	286	-	-

C. VODOVODY

C.1 Počet obyvatel připojených na vodovod

Název části obce	Počet připojených na vodovod						
	2002	2005	2010	2015	2020	2025	2030
Třebnouševs	-	-	-	0	0	224	240

C.2 Bilanční údaje

Položka	Jednotka	2002	2005	2010	2015	2020	2025	2030
Průměrná potřeba vody	m ³ /den	-	-	-	0	8	16	24
Maximální potřeba vody	m ³ /den	-	-	-	0	10	19	29
Voda specifická z VVR	l/os x den	-	-	-	0,00	8,00	16,00	24,00
Voda specifická z VFC	l/os x den	-	-	-	0,00	8,00	16,00	24,00
Voda specifická z VFD	l/os x den	-	-	-	0,00	0,00	0,00	0,00
Voda specifická z VFO	l/os x den	-	-	-	0,00	0,00	0,00	0,00
Voda specifická z VNF	l/os x den	-	-	-	0,00	0,00	0,00	0,00

C.4 Vodovody – popis stávajícího stavu

V obci Třebnouševěs není vybudován žádný veřejný systém zásobování obyvatel pitnou vodou. Obyvatelé jsou zásobováni individuálně pomocí domovních studní. Stávající stav je na hranici udržitelnosti a je potřeba uvažovat o výstavbě vodovodu s možností napojení na vodovod Hořice.

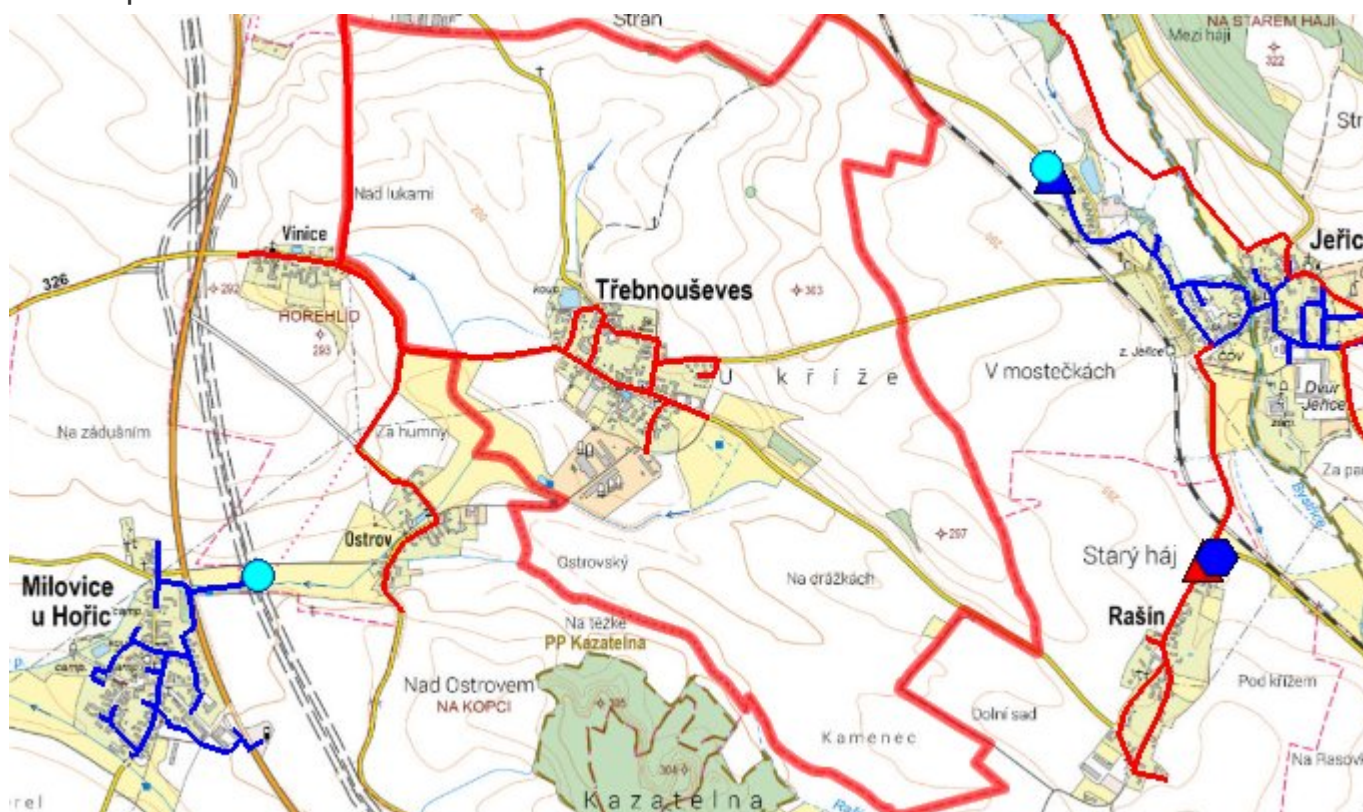
C.5 Vodovody – popis návrhového stavu

Vzhledem k problémům s individuálním zásobením obyvatelstva, je obec rozhodnuta pro své obyvatele vybudovat vodovod napojený na vodovod Hořice, v ulici Husova, alternativně v ulici Žižkova. Vodovod bude poté sloužit pro obec Třebnouševěs a místní části Ostrov a Vinice. Výstavba vodovodu si vyžádá položení potrubí DN 80-100 mm v celkové délce cca 5850 m.

C.6 Nouzové zásobování vodou za krizové situace

Při nedostatku pitné vody budou obyvatelé zásobeni pomocí vody balené nebo cisterny. Nevyhovující voda ze studní bude v tomto případě využívána jen jako užitková.

C.7 Mapa



D. KANALIZACE A ČOV

D.1 Počet obyvatel připojených na kanalizaci

Název části obce	Počet připojených na kanalizaci						
	2002	2005	2010	2015	2020	2025	2030
Třebnouševěs	-	-	-	219	219	224	229

D.2 Počet obyvatel připojených na ČOV

Název části obce	Počet připojených na ČOV						
	2002	2005	2010	2015	2020	2025	2030
Třebnouševs	-	-	-	0	0	0	0

D.3 Bilanční údaje

Položka	Jednotka	2002	2005	2010	2015	2020	2025	2030
Produkce komunálních OV	m ³ /den	-	-	-	21,16	21,49	21,83	22,16
Produkce komunálního znečištění	kg/den	-	-	-	0,48	0,55	0,61	0,68
Produkce průmyslových OV	m ³ /den	-	-	-	0,00	0,00	0,00	0,00
Produkce znečištění průmyslových OV	kg/den	-	-	-	0,00	0,00	0,00	0,00

D.5 Kanalizace – popis stávajícího stavu

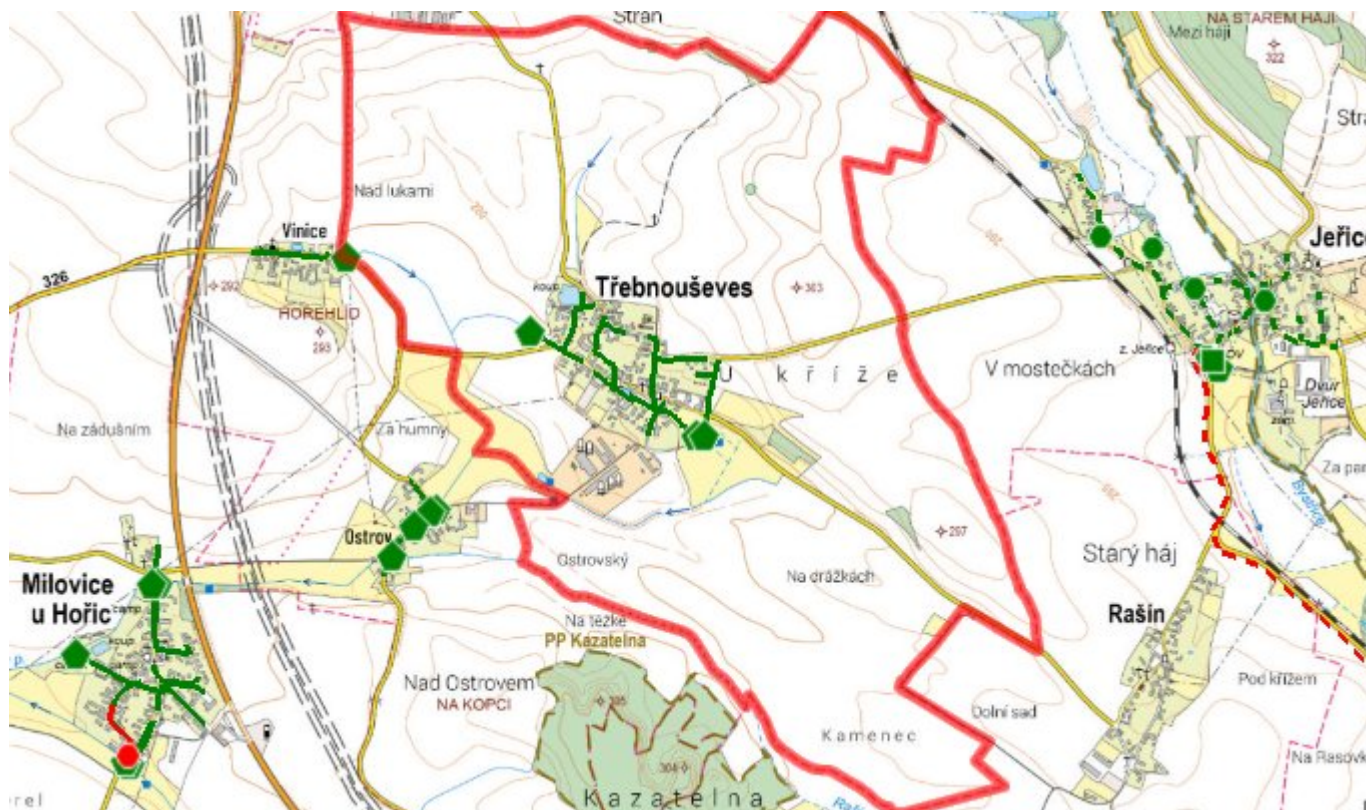
V obci je vybudována jednotná kanalizace pro veřejnou potřebu. Rozhodnutí o povolení k provozování vydal Krajský úřad Královéhradeckého kraje dne 21.12.2011. Odpadní vody jsou likvidovány individuálně pomocí septiků s přepadem do stávající kanalizace a žump.

D.6 Kanalizace – popis návrhového stavu

Výhled

V návrhovém období bude uvažováno v obci vybudování systému splaškové kanalizace s vlastní čistírnou odpadních vod pro obec Třebnouševs. ČOV je uvažována o kapacitě cca 250 EO. Toto řešení bude odvislé od finančních možností obce.

D.7 Mapa



E. EKONOMICKÁ ČÁST

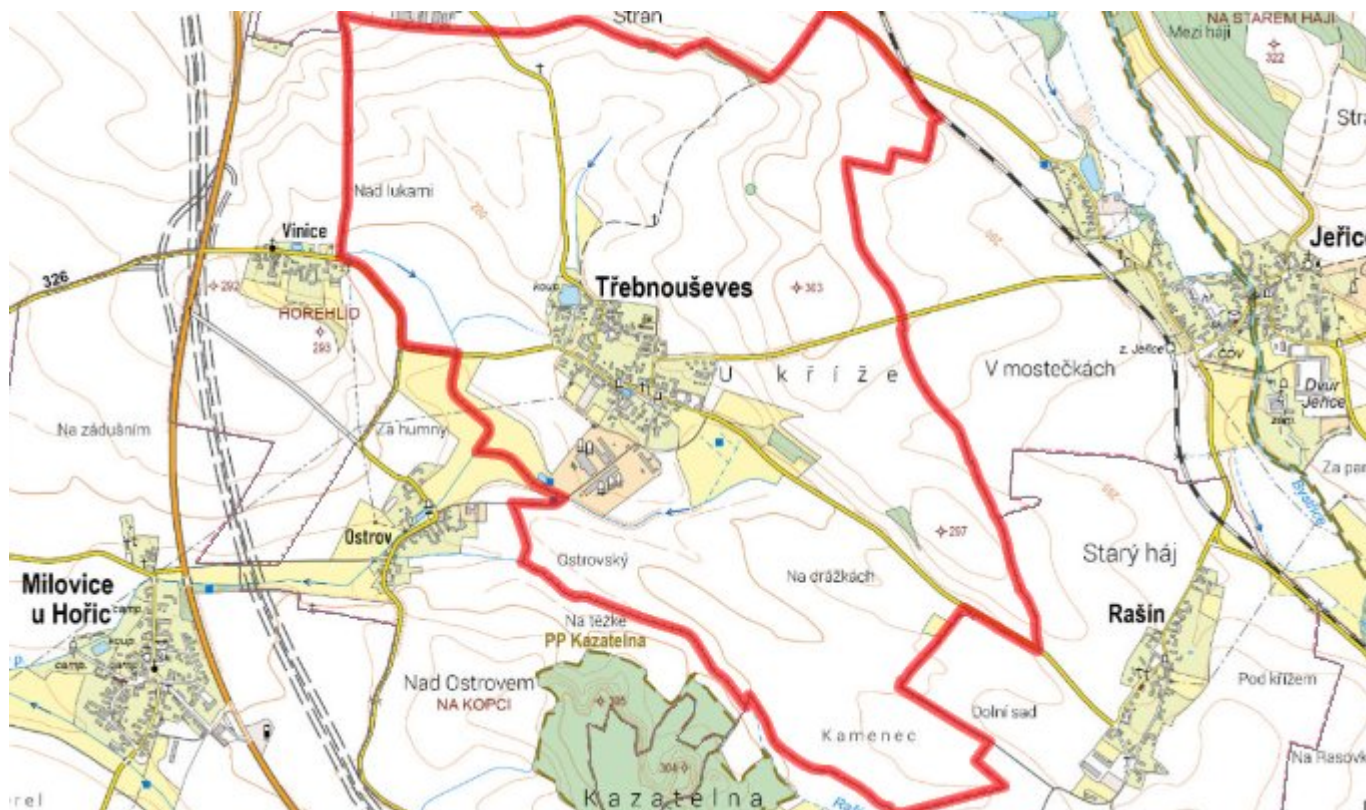
E.1 Předpokládané investiční náklady v letech 2015–2030 [tis. Kč]

Název části obce	Typ investice		
	Vodovody	Kanalizace	Celkem
Třebnouševy	0,0	0,0	0,0

E.2 Investiční náklady v letech 2001–2014 [tis. Kč]

Název části obce	Typ investice		
	Vodovody	Kanalizace	Celkem
Třebnouševy	-	-	-

E.3 Mapa



F. AKTUALIZACE

Datum projednání	Číslo projednání	Typ projednání	Popis
22. 3. 2021	ZK/4/172/2021	usnesení zastupitelstva	