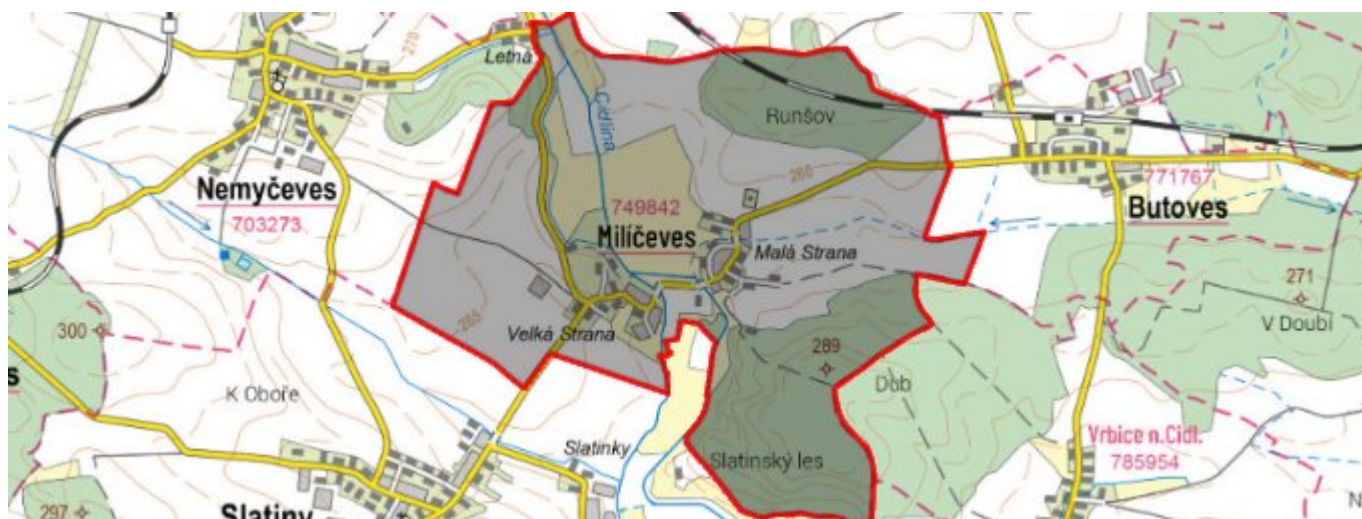


# Milíčeves - CZ052.3604.5207.149845 - stav 22. 3. 2021

## A. OBEC

### Slatiny

<b>Číslo obce PRVKUK</b>	149845
<b>Kód obce PRVKUK</b>	CZ052.3604.5207.149845
<b>Kód obce</b>	573469
<b>Číslo ORP (ČSÚ)</b> <b>Název ORP</b>	1015 (5207) Jičín
<b>Číslo POU</b> <b>Název POU</b>	2178 Jičín



### Členění obce

<b>Úplný kód části obce PRVKUK</b>	<b>Název části obce</b>	<b>Kód části obce PRVKUK</b>	<b>Kód části obce RÚIAN</b>
CZ052.3604.5207.149845.01	Milíčeves	14984	149845

## B. CHARAKTERISTIKA OBCE

### B.1 Základní informace o obci

Obec Milíčeves je místní část obce Slatiny. Leží 1 km severovýchodně v nadmořských výškách 253 – 260 m n.m. Obec má 224 trvale bydlících obyvatel v 79 domech vedených pro trvalé bydlení. V obci se také nachází 5 objektů určených pro individuální rekreaci 15 obyvatel. Celou obcí protéká řeka Cidlina, která rozděljuje obec na dvě části. V návrhovém období se nepředpokládá nárůst počtu obyvatel obce.

### B.2 Demografický vývoj (prognóza)

Název části obce	Obyvatelé	Počet obyvatel						
		2002	2005	2010	2015	2020	2025	2030
Milíčeves	Trvale bydlící	-	-	-	220	230	240	240
	Přechodně bydlící	-	-	-	15	15	15	15
	Celkem	-	-	-	235	245	255	255

### B.3 Vývoj počtu obyvatel v obci (ČSÚ)

Obec	2010	2011	2012	2013	2014	2015	2016	2017	2018	2019	2020	2021	2022	2023	2024	2025
Slatiny	580	549	533	535	528	523	537	517	535	541	541	549	554	558	-	-

## C. VODOVODY

### C.1 Počet obyvatel připojených na vodovod

Název části obce	Počet připojených na vodovod						
	2002	2005	2010	2015	2020	2025	2030
Milíčeves	-	-	-	180	200	220	220

### C.2 Bilanční údaje

Položka	Jednotka	2002	2005	2010	2015	2020	2025	2030
Průměrná potřeba vody	m <sup>3</sup> /den	-	-	-	15	17	18	20
Maximální potřeba vody	m <sup>3</sup> /den	-	-	-	15	17	18	20
Voda specifická z VVR	l/os x den	-	-	-	12,24	14,25	16,25	18,26
Voda specifická z VFC	l/os x den	-	-	-	0,00	0,00	0,00	0,00
Voda specifická z VFD	l/os x den	-	-	-	10,80	13,07	15,33	17,60
Voda specifická z VFO	l/os x den	-	-	-	0,00	0,00	0,00	0,00
Voda specifická z VNF	l/os x den	-	-	-	1,44	1,18	0,92	0,66

### C.4 Vodovody – popis stávajícího stavu

V obci Milíčeves byl po etapách vybudován obecní vodovod, zdrojem vody jsou 2 podzemní vrty MC-1 a MC-3 v obci Milíčeves, kde je i úpravná vody. Pro zajištění dostatečné akumulace pitné vody a hydrostatického tlaku v rozvodné síti je vybudován v obci Slatiny nadzemní věžový vodojem typu AKVAEL o objemu akumulace 75m<sup>3</sup> ve výšce 24m s kótou dna 298 m n.m.

Výtlačné potrubí PE 80mm má délku 1835m. Vodovodní řad A o dimenzi PE 100mm v délce 4035m. Na

vodovodní řad napojeny vodovodní přípojky občanů z materiálu PE hydranty nadzemní i podzemní. Zbývající část obce je zásobena vodou individuálně z vlastních studní umístěných u jednotlivých objektů. Vydatnost a kvalita vody z těchto studní není valná, zejména v části obce Malá Strana.

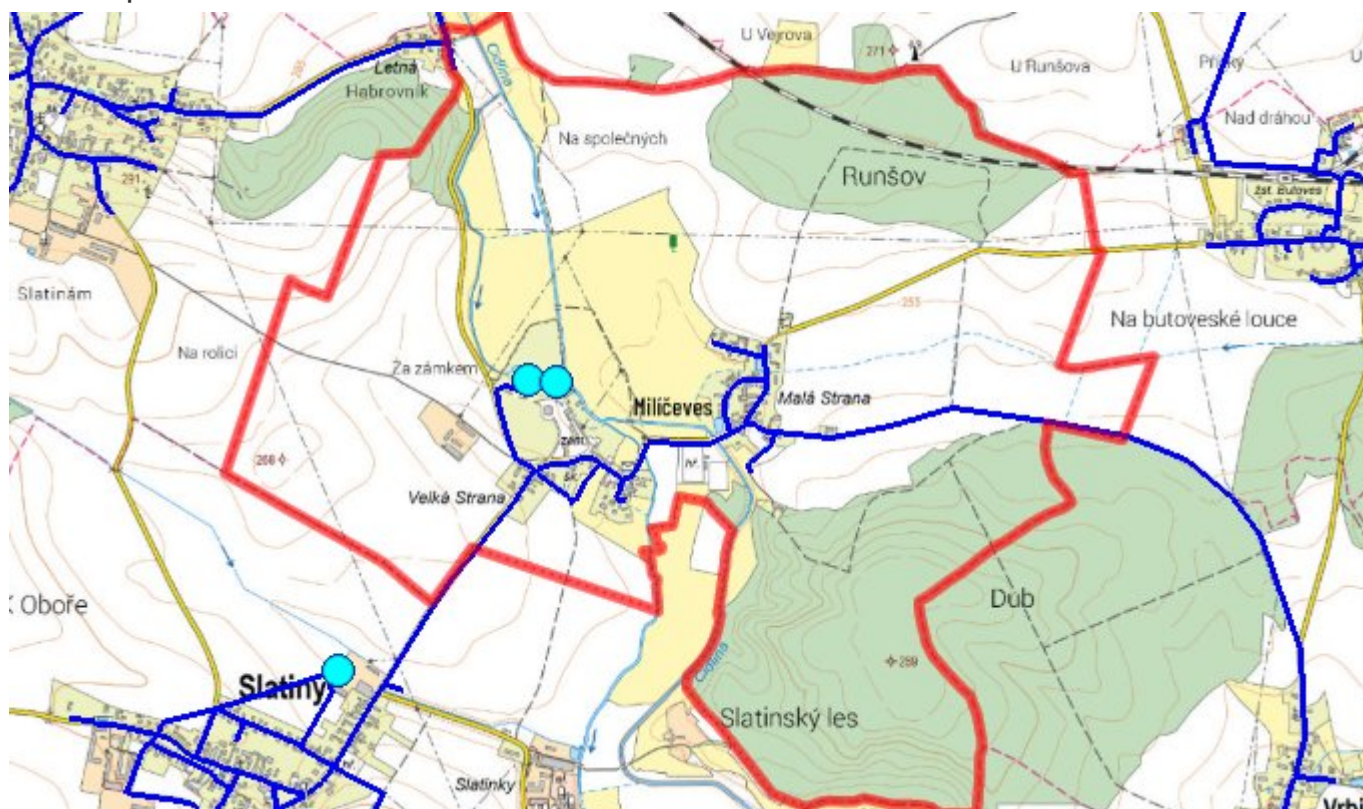
## C.5 Vodovody – popis návrhového stavu

Vodovod je v současné době dostačující potřebám obce. Vodovod Milíčeves je navzájem propojen v vodovodem Slatiny.

## C.6 Nouzové zásobování vodou za krizové situace

Při nedostatku vody ve studních bude obec zásobena pomocí cisteren nebo vody balené.

## C.7 Mapa



## D. KANALIZACE A ČOV

### D.1 Počet obyvatel připojených na kanalizaci

Název části obce	Počet připojených na kanalizaci						
	2002	2005	2010	2015	2020	2025	2030
Milíčeves	-	-	-	220	230	240	240

### D.2 Počet obyvatel připojených na ČOV

Název části obce	Počet připojených na ČOV						
	2002	2005	2010	2015	2020	2025	2030

<b>Milíčeves</b>	-	-	-	0	0	240	240
------------------	---	---	---	---	---	-----	-----

### D.3 Bilanční údaje

Položka	Jednotka	2002	2005	2010	2015	2020	2025	2030
Produkce komunálních OV	m <sup>3</sup> /den	-	-	-	21,00	22,00	23,00	24,00
Produkce komunálního znečištění	kg/den	-	-	-	13,20	57,13	101,07	145,00
Produkce průmyslových OV	m <sup>3</sup> /den	-	-	-	0,00	0,00	0,00	0,00
Produkce znečištění průmyslových OV	kg/den	-	-	-	0,00	0,00	0,00	0,00

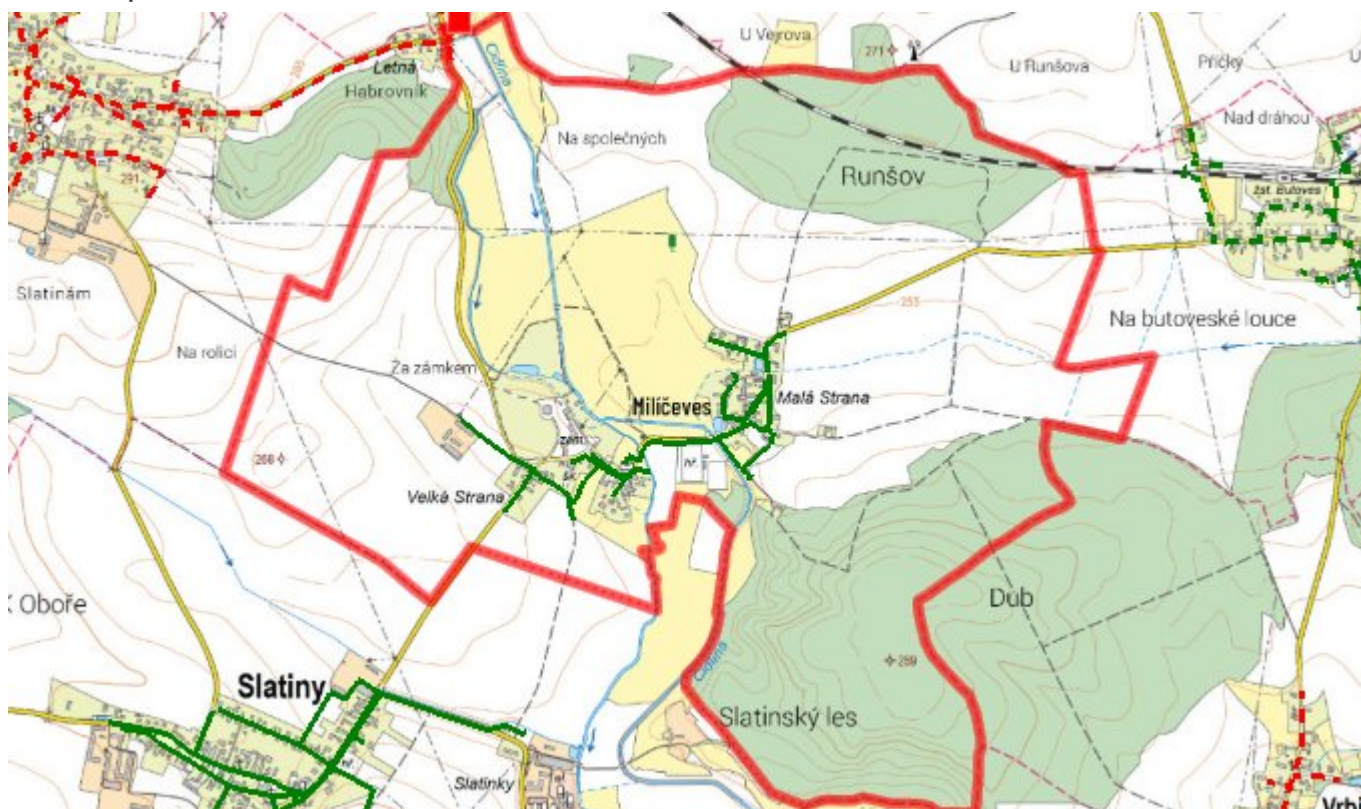
### D.5 Kanalizace – popis stávajícího stavu

V současné době je v obci Milíčeves vybudována pouze dešťová kanalizace do které jsou zaústěny přepady ze septiků. Odpadní vody jsou likvidovány individuálně pomocí žump a septiků s přepadem.

### D.6 Kanalizace – popis návrhového stavu

V celém návrhovém období bude v obci ponechán stávající systém likvidace odpadních vod pomocí žump a septiků. U nové výstavby bude vybudována domovní čistírna odpadních vod nebo bezodtoková jímka.

### D.7 Mapa



## E. EKONOMICKÁ ČÁST

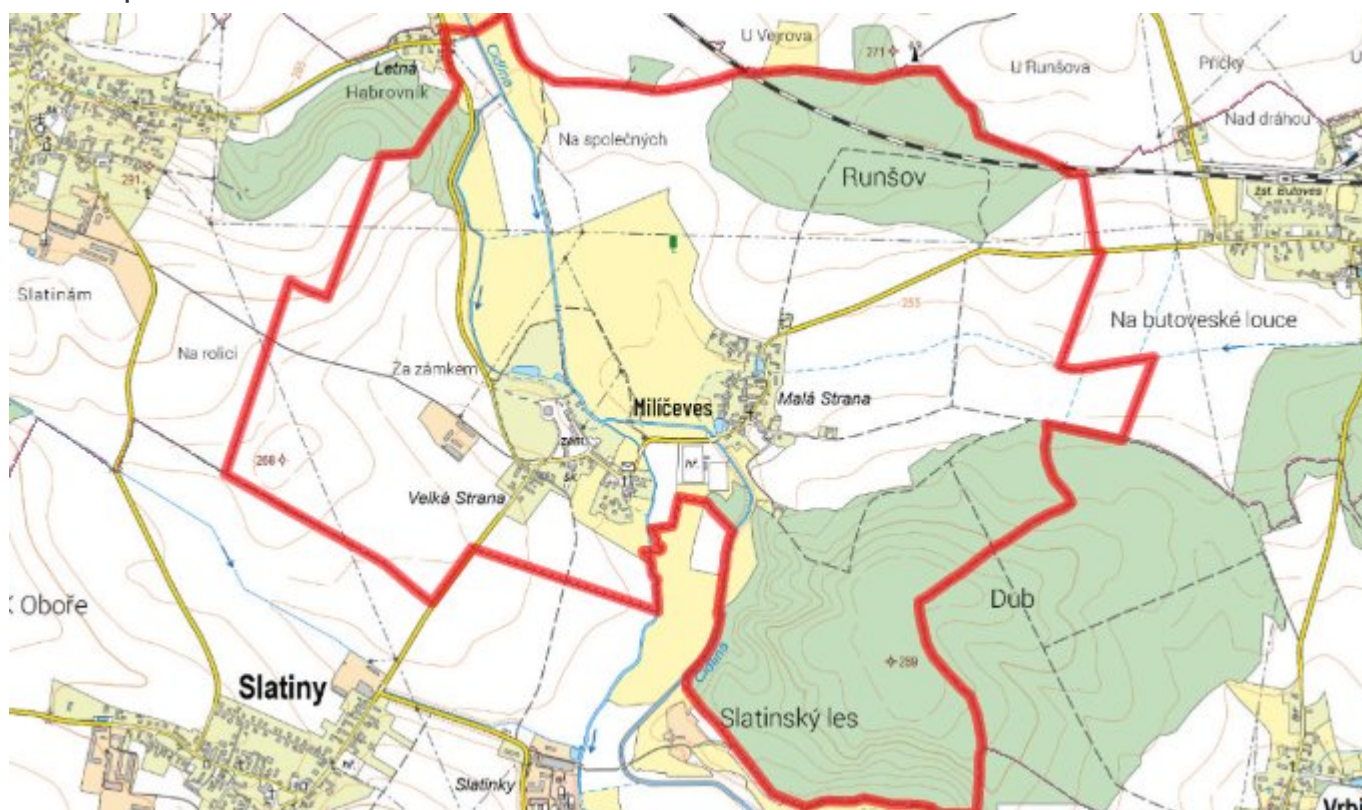
### E.1 Předpokládané investiční náklady v letech 2015–2030 [tis. Kč]

Název části obce	Typ investice		
	Vodovody	Kanalizace	Celkem
Milíčeves	0,0	4 500,0	4 500,0

### E.2 Investiční náklady v letech 2001–2014 [tis. Kč]

Název části obce	Typ investice		
	Vodovody	Kanalizace	Celkem
Milíčeves	-	-	-

### E.3 Mapa



## F. AKTUALIZACE

Datum projednání	Číslo projednání	Typ projednání	Popis
22. 3. 2021	ZK/4/172/2021	usnesení zastupitelstva	