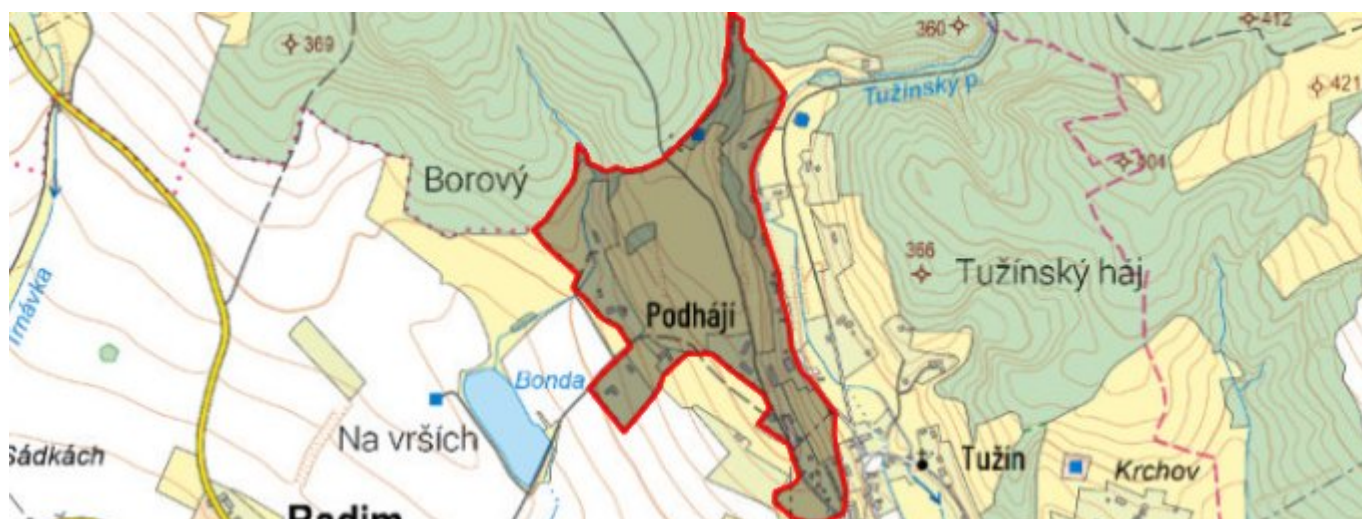


# Podhájí - CZ052.3604.5207.410292 - stav 22. 3. 2021

## A. OBEC

Radim

<b>Číslo obce PRVKUK</b>	410292
<b>Kód obce PRVKUK</b>	CZ052.3604.5207.410292
<b>Kód obce</b>	573370
<b>Číslo ORP (ČSÚ)</b> <b>Název ORP</b>	1015 (5207) Jičín
<b>Číslo POU</b> <b>Název POU</b>	2178 Jičín



## Členění obce

<b>Úplný kód části obce PRVKUK</b>	<b>Název části obce</b>	<b>Kód části obce PRVKUK</b>	<b>Kód části obce RÚIAN</b>
CZ052.3604.5207.410292.01	Podhájí	41029	410292

## B. CHARAKTERISTIKA OBCE

### B.1 Základní informace o obci

Podhájí je malá místní část obce Radim, která se nachází v těsné blízkosti západní části obce Tužín. Obec má 18 trvale bydlících obyvatel a několik objektů, které slouží k individuální rekreaci celkem 12 osob. V návrhovém období se nepředpokládá nárůst počtu obyvatel obce.

Podklady:

Vyplněný sběrný formulář "Podklady pro aktualizaci PRVKUK"

Karty VUME + VUPE 2016, 2017

Kanalizace Radim - kanalizační řád

## B.2 Demografický vývoj (prognóza)

Název části obce	Obyvatelé	Počet obyvatel						
		2002	2005	2010	2015	2020	2025	2030
Podhájí	Trvale bydlící	-	-	-	18	18	18	18
	Přechodně bydlící	-	-	-	12	12	12	12
	Celkem	-	-	-	30	30	30	30

## B.3 Vývoj počtu obyvatel v obci (ČSÚ)

Obec	2010	2011	2012	2013	2014	2015	2016	2017	2018	2019	2020	2021	2022	2023	2024	2025
Radim	334	393	405	406	411	414	426	426	440	434	436	432	444	461	-	-

## C. VODOVODY

### C.1 Počet obyvatel připojených na vodovod

Název části obce	Počet připojených na vodovod						
	2002	2005	2010	2015	2020	2025	2030
Podhájí	-	-	-	0	6	6	6

### C.2 Bilanční údaje

Položka	Jednotka	2002	2005	2010	2015	2020	2025	2030
Průměrná potřeba vody	m <sup>3</sup> /den	-	-	-	0	0	0	1
Maximální potřeba vody	m <sup>3</sup> /den	-	-	-	0	0	0	1
Voda specifická z VVR	l/os x den	-	-	-	0,00	0,20	0,40	0,60
Voda specifická z VFC	l/os x den	-	-	-	0,00	0,20	0,40	0,60
Voda specifická z VFD	l/os x den	-	-	-	0,00	0,00	0,00	0,00
Voda specifická z VFO	l/os x den	-	-	-	0,00	0,00	0,00	0,00
Voda specifická z VNF	l/os x den	-	-	-	0,00	0,00	0,00	0,00

### C.4 Vodovody – popis stávajícího stavu

V místní části Podhájí se nachází zdroj vody, který je využíván pro zásobování obyvatel Radimy, Dřevěnic a jejich místních částí. Podhájí tedy prochází vodovod, který dále směřuje na Tužín nebo na Radim. Na vodovod je v Podhájí napojeno minimum obyvatel, většina má vlastní domovní studny, které bere jako primární zdroj

vody.

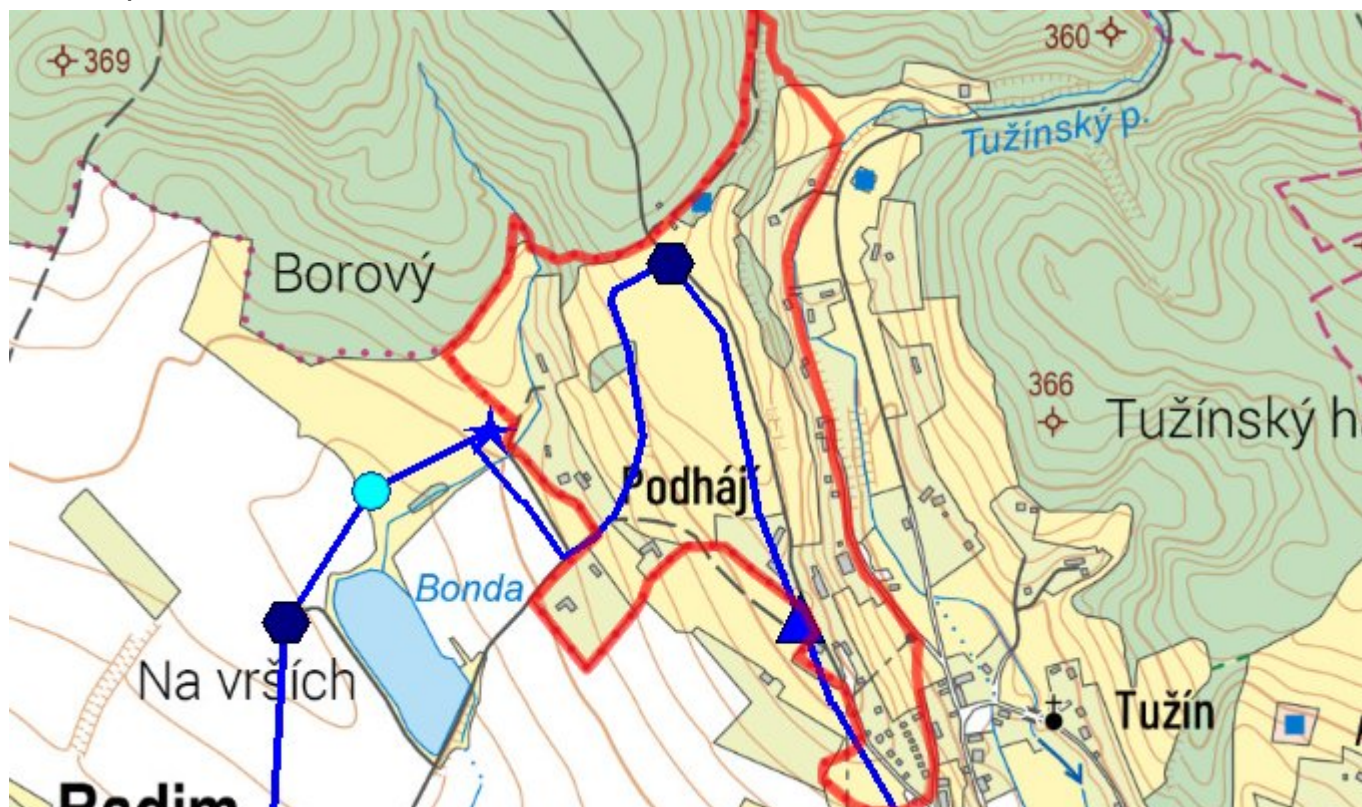
## C.5 Vodovody – popis návrhového stavu

Ve výhledovém období budou na vodovod napojovány další objekty a bude na něm prováděna běžná údržba.

## C.6 Nouzové zásobování vodou za krizové situace

Při problémech se zásobami vody ve studních nebo při problémech na vodovodním řádu, budou obyvatelé zásobeni pomocí cisteren nebo vody balené. U nemovitostí vlastních studny bude voda z nich nadále využívána jako užitková a zásobování doplněno vodou balenou.

## C.7 Mapa



## D. KANALIZACE A ČOV

### D.1 Počet obyvatel připojených na kanalizaci

Název části obce	Počet připojených na kanalizaci						
	2002	2005	2010	2015	2020	2025	2030
Podhájí	-	-	-	0	0	0	0

### D.2 Počet obyvatel připojených na ČOV

Název části obce	Počet připojených na ČOV						
	2002	2005	2010	2015	2020	2025	2030
Podhájí	-	-	-	0	0	0	0

### D.3 Bilanční údaje

Položka	Jednotka	2002	2005	2010	2015	2020	2025	2030
Produkce komunálních OV	m <sup>3</sup> /den	-	-	-	0,00	0,00	0,00	0,00
Produkce komunálního znečištění	kg/den	-	-	-	0,00	0,00	0,00	0,00
Produkce průmyslových OV	m <sup>3</sup> /den	-	-	-	0,00	0,00	0,00	0,00
Produkce znečištění průmyslových OV	kg/den	-	-	-	0,00	0,00	0,00	0,00

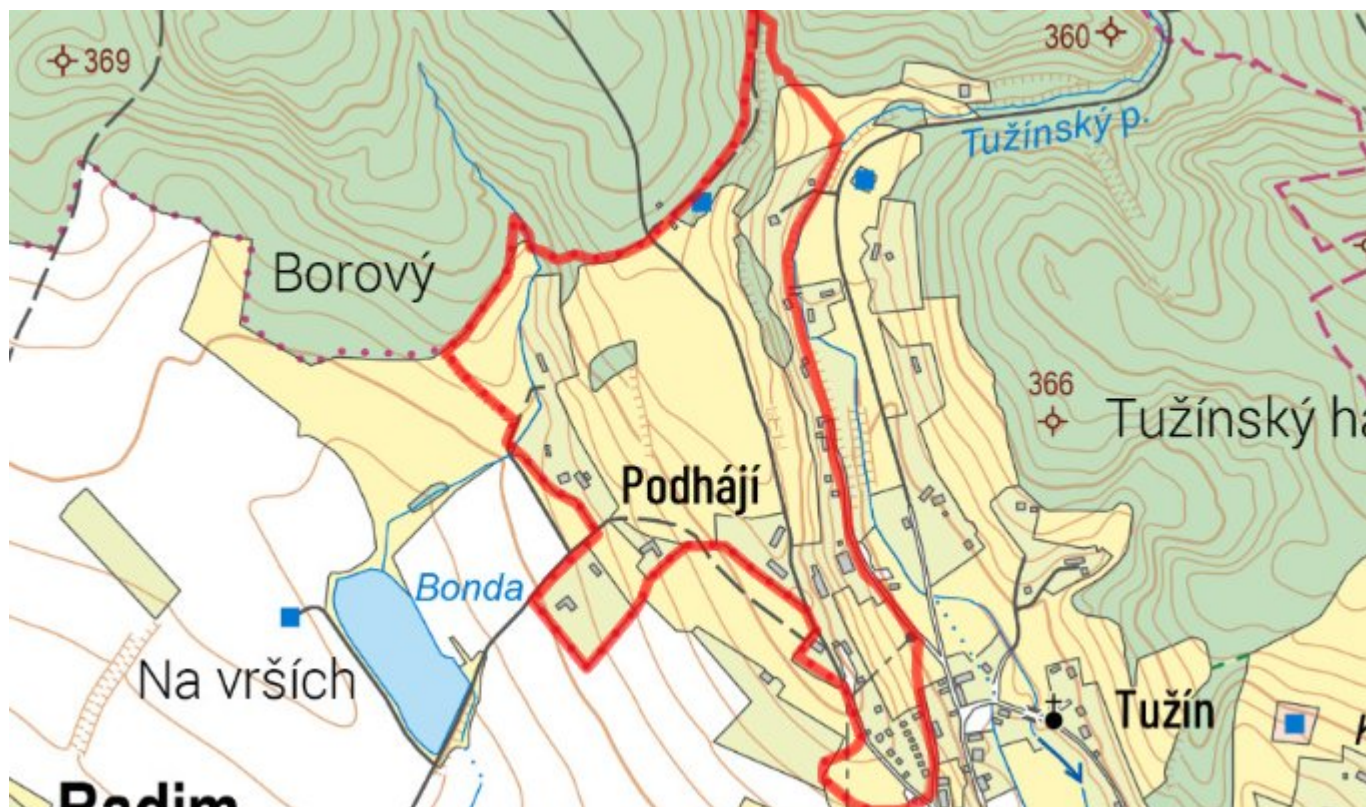
### D.5 Kanalizace – popis stávajícího stavu

V místní části Podhájí není vybudována jednotná soustavná kanalizační síť, která by byla zakončena čistírnou odpadních vod. Objekty mají vlastní čistící zařízení nebo jímky na vyvážení.

### D.6 Kanalizace – popis návrhového stavu

Vzhledem k počtu obyvatel této místní části se nepočítá s výstavbou kanalizace. Odpadní vody budou likvidovány stávajícím způsobem, tzn. ve vlastních čistících zařízeních nebo v akumulacích jímkách, které budou pravidelně vyváženy na nejbližší centrální ČOV.

### D.7 Mapa



## E. EKONOMICKÁ ČÁST

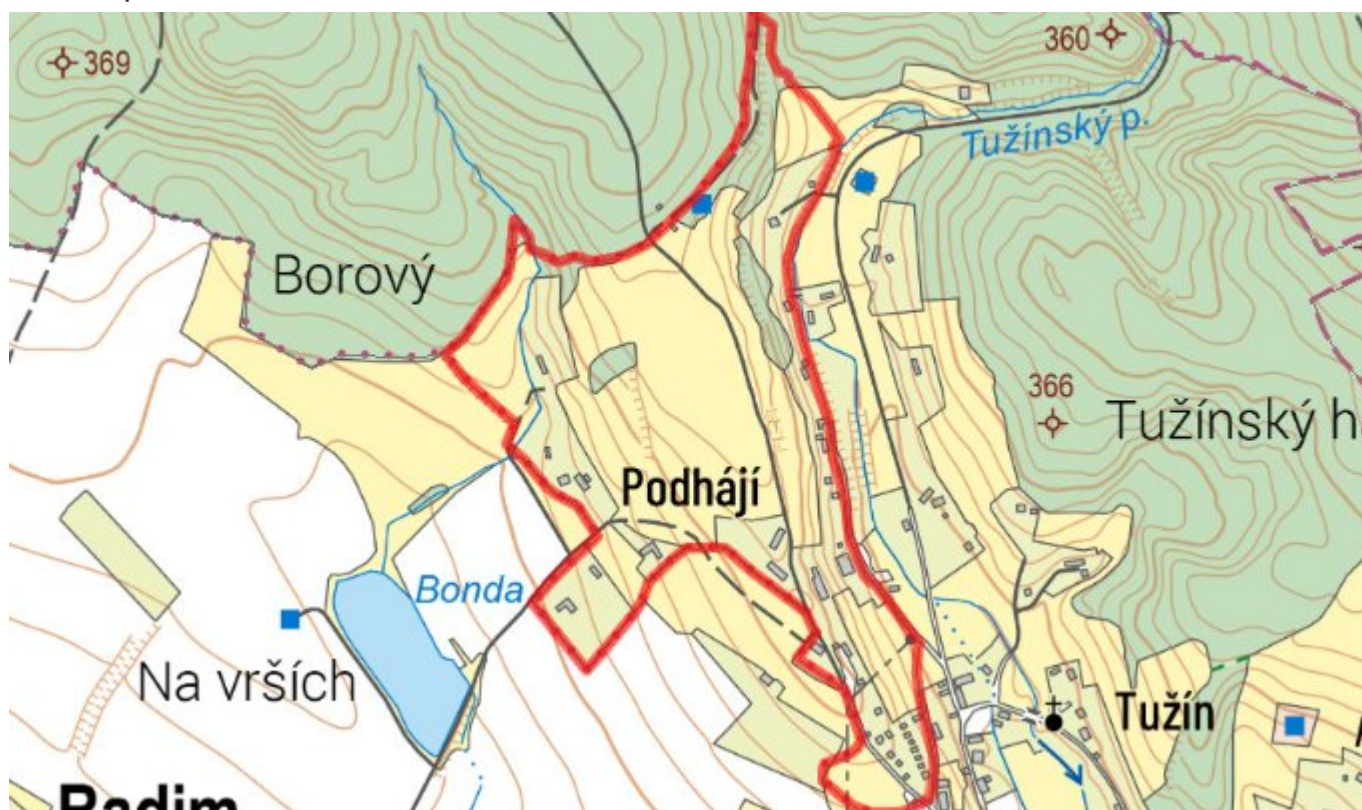
### E.1 Předpokládané investiční náklady v letech 2015–2030 [tis. Kč]

Název části obce	Typ investice		
	Vodovody	Kanalizace	Celkem
Podhájí	0,0	0,0	0,0

### E.2 Investiční náklady v letech 2001–2014 [tis. Kč]

Název části obce	Typ investice		
	Vodovody	Kanalizace	Celkem
Podhájí	-	-	-

### E.3 Mapa



## F. AKTUALIZACE

Datum projednání	Číslo projednání	Typ projednání	Popis
22. 3. 2021	ZK/4/172/2021	usnesení zastupitelstva	