

Šlikova Ves - CZ052.3604.5207.123765 - stav 22. 3. 2021

A. OBEC

Podhradí

Číslo obce PRVKUK	123765
Kód obce PRVKUK	CZ052.3604.5207.123765
Kód obce	573329
Číslo ORP (ČSÚ) Název ORP	1015 (5207) Jičín
Číslo POU Název POU	2178 Jičín



Členění obce

Úplný kód části obce PRVKUK	Název části obce	Kód části obce PRVKUK	Kód části obce RÚIAN
CZ052.3604.5207.123765.01	Šlikova Ves	12376	123765

B. CHARAKTERISTIKA OBCE

B.1 Základní informace o obci

Obec Šlikova Ves je místní částí obce Podhradí. Leží 1 km jihovýchodně v nadmořských výškách 277 – 330 m n.m. Obec má 85 trvale bydlících obyvatel ve 27 domech vedených pro trvalé bydlení. V katastru obce se dále nachází 15 objektů určených pro individuální rekreaci cca 45 obyvatel. Do budoucna se nepředpokládá rozvoj obce.

Podklady:

B.2 Demografický vývoj (prognóza)

Název části obce	Obyvatelé	Počet obyvatel						
		2002	2005	2010	2015	2020	2025	2030
Šlikova Ves	Trvale bydlící	-	-	-	95	95	95	100
	Přechodně bydlící	-	-	-	45	45	45	45
	Celkem	-	-	-	140	140	140	145

B.3 Vývoj počtu obyvatel v obci (ČSÚ)

Obec	2010	2011	2012	2013	2014	2015	2016	2017	2018	2019	2020	2021	2022	2023	2024	2025
Podhradí	432	446	448	442	425	430	429	426	446	454	456	472	471	478	-	-

C. VODOVODY

C.1 Počet obyvatel připojených na vodovod

Název části obce	Počet připojených na vodovod						
	2002	2005	2010	2015	2020	2025	2030
Šlikova Ves	-	-	-	95	95	95	95

C.2 Bilanční údaje

Položka	Jednotka	2002	2005	2010	2015	2020	2025	2030
Průměrná potřeba vody	m ³ /den	-	-	-	4	4	4	4
Maximální potřeba vody	m ³ /den	-	-	-	4	4	4	4
Voda specifická z VVR	l/os x den	-	-	-	1,92	2,62	3,33	4,04
Voda specifická z VFC	l/os x den	-	-	-	1,89	2,59	3,30	4,00
Voda specifická z VFD	l/os x den	-	-	-	1,86	2,55	3,24	3,93
Voda specifická z VFO	l/os x den	-	-	-	1,22	1,63	2,05	2,47
Voda specifická z VNF	l/os x den	-	-	-	0,05	0,05	0,05	0,05

C.4 Vodovody – popis stávajícího stavu

V roce 2015 byl v obci vyudován veřejný vodovod napojený na skupinový vodovod Jičín. Obec je napojena přírodním řadem vedoucím z obce Čejkovice dlouhým 1,3 km. Po obci je voda rozvedena pomocí 1,4 km rozvodných řadů.

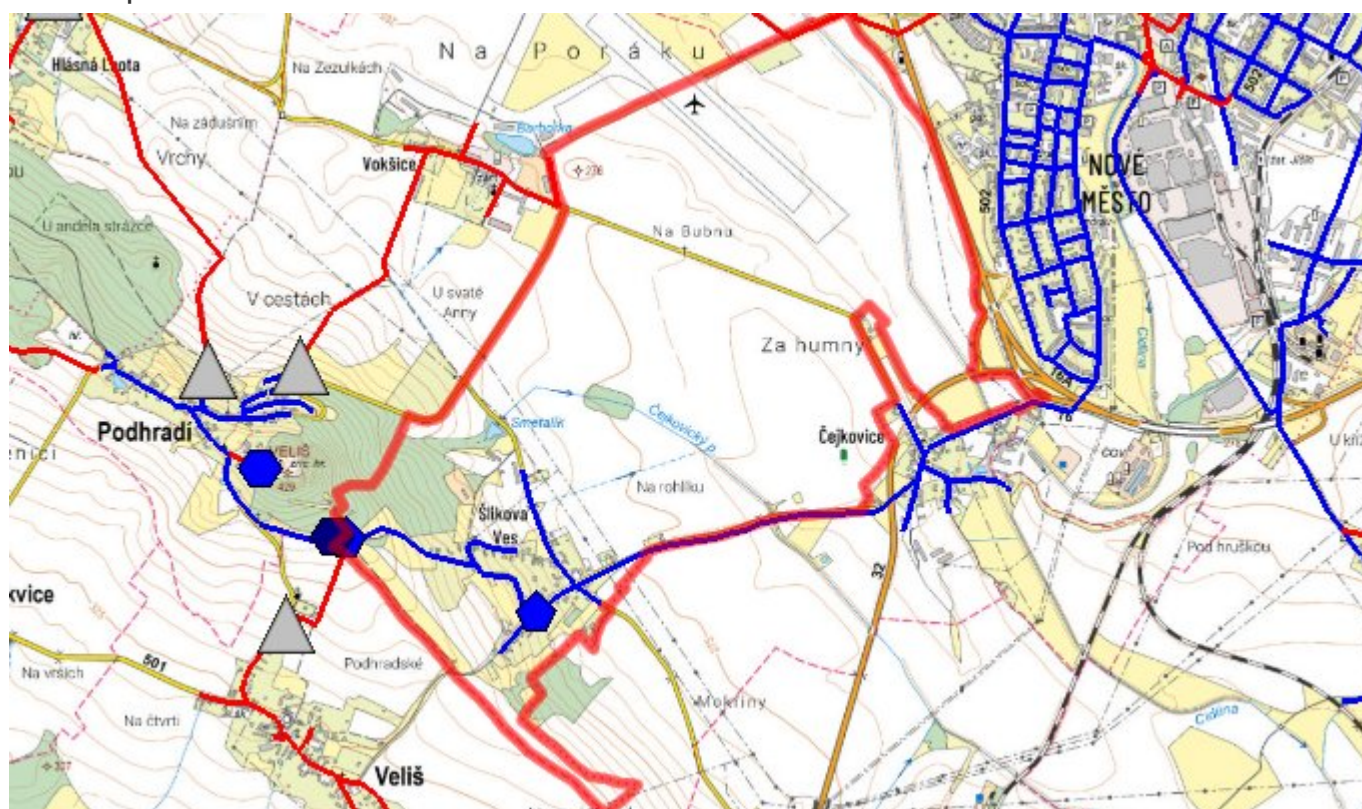
C.5 Vodovody – popis návrhového stavu

Stávající systém zásobování pitnou vodou zůstane zachován. Výhledově je možné napojení nových výstavbových lokalit.

C.6 Nouzové zásobování vodou za krizové situace

Pro nouzové zásobení budou použity domovní studny u nemovitostí, které mají vyhovující kvalitu, ale nejsou v plné míře dostatečně kapacitní. U kvalitově nevyhovujících studní bude voda z nich použita jen jako užitková a zásobování doplněno vodou balenou.

C.7 Mapa



D. KANALIZACE A ČOV

D.1 Počet obyvatel připojených na kanalizaci

Název části obce	Počet připojených na kanalizaci						
	2002	2005	2010	2015	2020	2025	2030
Šlikova Ves	-	-	-	0	0	0	0

D.2 Počet obyvatel připojených na ČOV

Název části obce	Počet připojených na ČOV						
	2002	2005	2010	2015	2020	2025	2030
Šlikova Ves	-	-	-	0	0	0	0

D.3 Bilanční údaje

Položka	Jednotka	2002	2005	2010	2015	2020	2025	2030
Produkce komunálních OV	m ³ /den	-	-	-	9,40	9,88	10,36	10,84
Produkce komunálního znečištění	kg/den	-	-	-	5,88	6,18	6,48	6,78
Produkce průmyslových OV	m ³ /den	-	-	-	0,00	0,00	0,00	0,00
Produkce znečištění průmyslových OV	kg/den	-	-	-	0,00	0,00	0,00	0,00

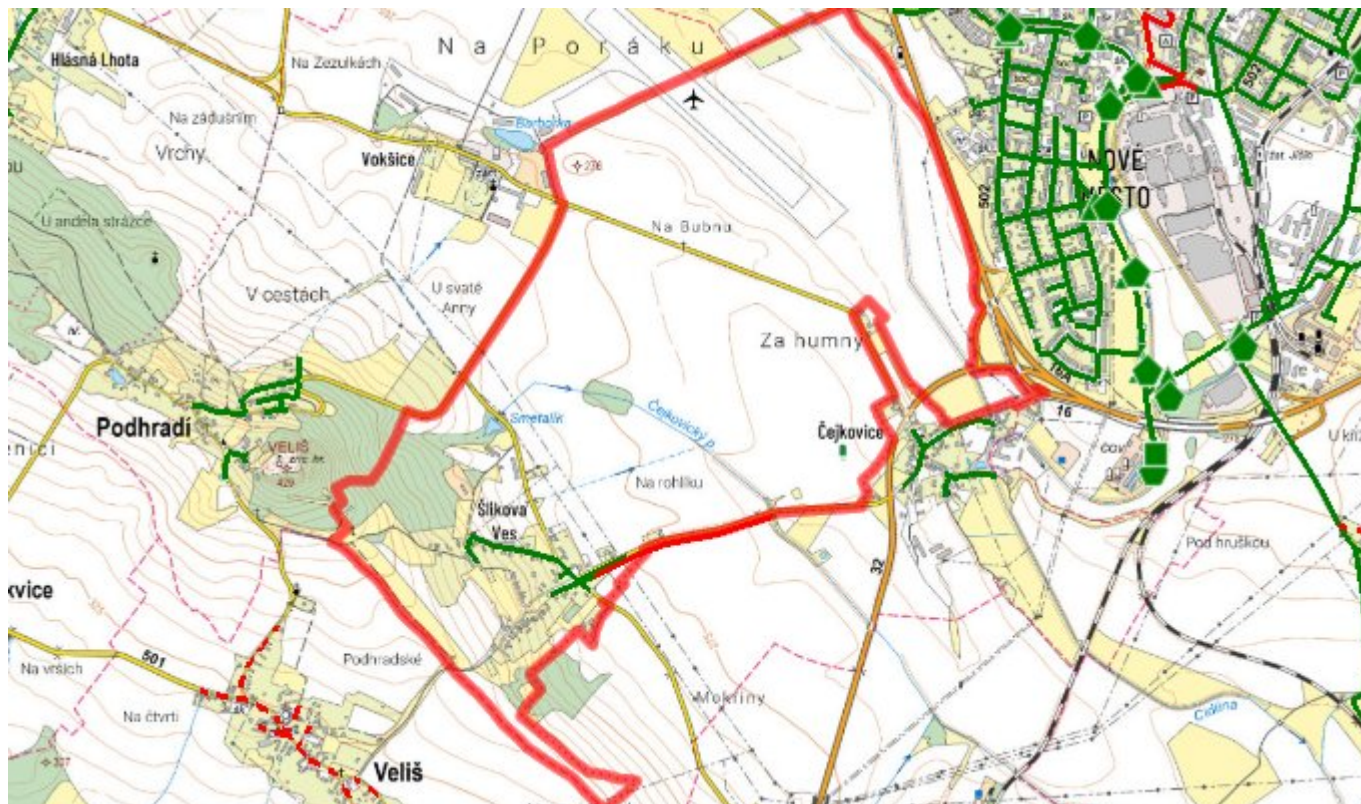
D.5 Kanalizace – popis stávajícího stavu

Místní část Šlikova Ves nemá systém jednotné likvidace odpadních vod. V části obce je vybudována větev obecní kanalizace (odvádí dešťové vody a předčištěné odpadní vody z některých nemovitostí), na kterou je napojeno cca 14 nemovitostí. Obecní kanalizace je stažena pod obec a zde zaústěna 2 větvemi do silničních příkopů podél komunikace na Čejkovice. V této části obce je ještě dalších cca 15 nemovitostí, kde jsou odpadní vody likvidovány lokálně. Z hlediska širších vazeb možno konstatovat, že v obci ani v její těsné blízkosti není vodoteč s garantovaným trvalým průtokem, nejbližší možnost zaústění do vodního toku je do cca 700 m vzdáleného Čejkovického potoka.

D.6 Kanalizace – popis návrhového stavu

Vzhledem k počtu objektů bude budoucnu bude v obci ponechán stávající individuální způsob likvidace splaškových odpadních vod. V těch částech obce, ležících mimo povodí dnešní obecní kanalizace, kde vzhledem k minimální produkci odpadních vod a vzájemné odlehlosti není reálné ekonomicky, ale ani technicky odpadní vody soustředit a přivést je do systému obecní kanalizace, ponechat dnešní lokální systém odvedení a čištění OV jednotlivými majiteli nemovitostí, kteří by si zajišťovali jeho údržbu a situaci řešili i vodoprávně. Vyčištěné vody z jednotlivých nemovitostí budou tak jako dnes vypouštěny do vod podzemních.

D.7 Mapa



E. EKONOMICKÁ ČÁST

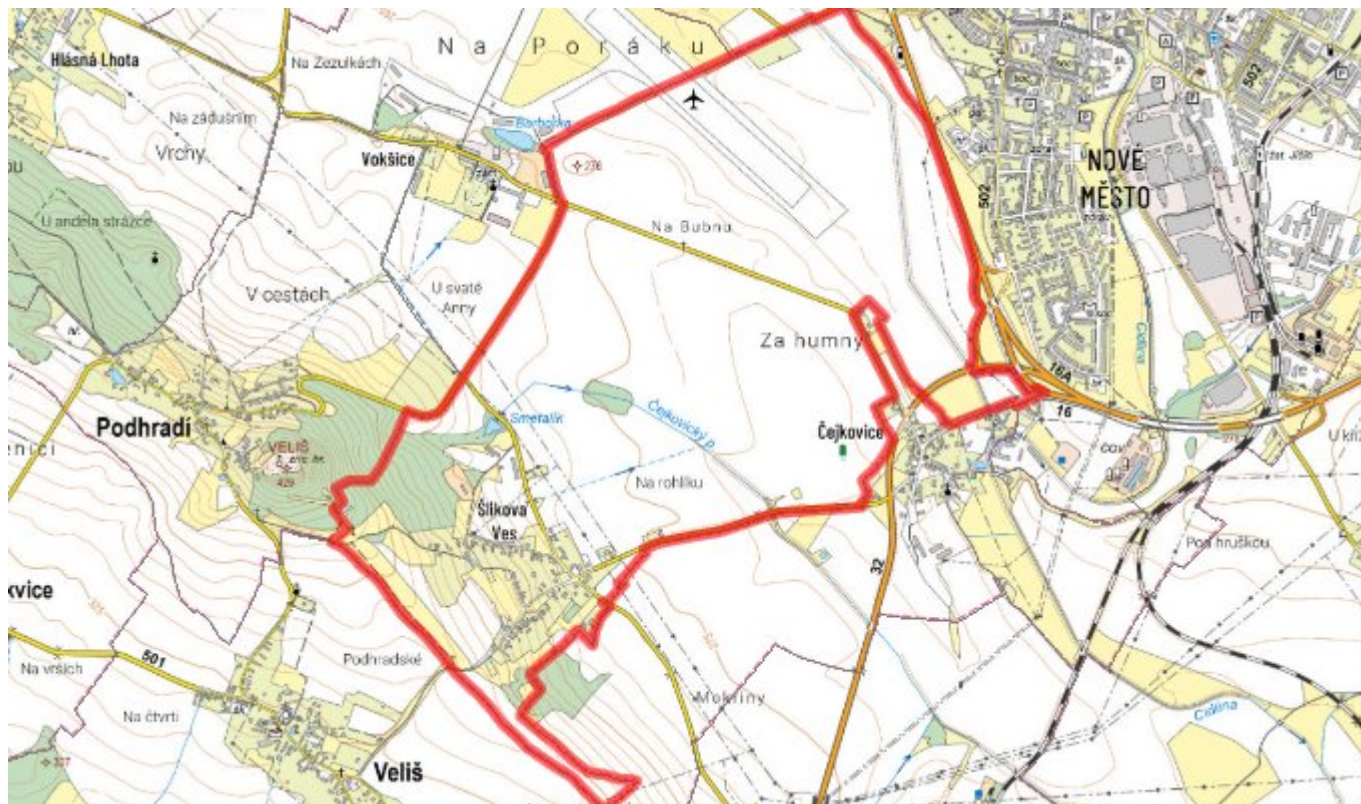
E.1 Předpokládané investiční náklady v letech 2015–2030 [tis. Kč]

Název části obce	Typ investice		
	Vodovody	Kanalizace	Celkem
Šlikova Ves	0,0	0,0	0,0

E.2 Investiční náklady v letech 2001–2014 [tis. Kč]

Název části obce	Typ investice		
	Vodovody	Kanalizace	Celkem
Šlikova Ves	-	-	-

E.3 Mapa



F. AKTUALIZACE

Datum projednání	Číslo projednání	Typ projednání	Popis
22. 3. 2021	ZK/4/172/2021	usnesení zastupitelstva	