

# Staňkov - CZ052.3604.5210.118702 - stav 22. 3. 2021

## A. OBEC

Pecka

<b>Číslo obce PRVKUK</b>	118702
<b>Kód obce PRVKUK</b>	CZ052.3604.5210.118702
<b>Kód obce</b>	573299
<b>Číslo ORP (ČSÚ)</b> <b>Název ORP</b>	1023 (5210) Nová Paka
<b>Číslo POU</b> <b>Název POU</b>	2208 Nová Paka



## Členění obce

<b>Úplný kód části obce PRVKUK</b>	<b>Název části obce</b>	<b>Kód části obce PRVKUK</b>	<b>Kód části obce RÚIAN</b>
CZ052.3604.5210.118702.01	Staňkov	11870	118702

## B. CHARAKTERISTIKA OBCE

### B.1 Základní informace o obci

Obec Staňkov je místní část obce Pecka. Leží 1,5 km východně od Pecky v nadmořských výškách 432 – 458 m n.m. V katastru území obce se nachází CHOPAV Východočeská křída.

Obec Staňkov je tvořena kotlinou uzavírající údolí. Na svazích kotliny je umístěna rozvolněná zástavba obce. Částečně je tvořena klasickými rodinnými domy bez většího zázemí (převážně jižní svah), částečně typickými chalupami (západní a severní svah).

K 1.1. 2018 žije v obci 35 trvale bydlících obyvatel. Obcí protéká místní vodoteč.

Do budoucna se nepředpokládá nárůst počtu obyvatel obce.

Podklady:

Vyplněný sběrný formulář "Podklady pro aktualizaci PRVKUK"

## B.2 Demografický vývoj (prognóza)

Název části obce	Obyvatelé	Počet obyvatel						
		2002	2005	2010	2015	2020	2025	2030
Staňkov	Trvale bydlící	-	-	-	35	35	35	35
	Přechodně bydlící	-	-	-	18	18	18	18
	Celkem	-	-	-	53	53	53	53

## B.3 Vývoj počtu obyvatel v obci (ČSÚ)

Obec	2010	2011	2012	2013	2014	2015	2016	2017	2018	2019	2020	2021	2022	2023	2024	2025
Pecka	1302	1290	1275	1281	1277	1280	1270	1286	1279	1270	1285	1298	1292	1390	-	-

## C. VODOVODY

### C.1 Počet obyvatel připojených na vodovod

Název části obce	Počet připojených na vodovod						
	2002	2005	2010	2015	2020	2025	2030
Staňkov	-	-	-	0	40	40	40

### C.2 Bilanční údaje

Položka	Jednotka	2002	2005	2010	2015	2020	2025	2030
Průměrná potřeba vody	m <sup>3</sup> /den	-	-	-	0	1	3	4
Maximální potřeba vody	m <sup>3</sup> /den	-	-	-	0	2	3	5
Voda specifická z VVR	l/os x den	-	-	-	0,00	1,33	2,67	4,00
Voda specifická z VFC	l/os x den	-	-	-	0,00	1,33	2,67	4,00
Voda specifická z VFD	l/os x den	-	-	-	0,00	0,00	0,00	0,00
Voda specifická z VFO	l/os x den	-	-	-	0,00	0,00	0,00	0,00
Voda specifická z VNF	l/os x den	-	-	-	0,00	0,00	0,00	0,00

## C.4 Vodovody – popis stávajícího stavu

Místní část Staňkov má vybudován lokální vodovod. Denní maximum potřeby vody činí 0,2 l/s. Vodovod v majetku a správě registrovaného sdružení občanů, zásobuje vyhovujícím způsobem téměř všechny obyvatele obce. V současné době je zpracován pasport a v současné době se zpracovává dokumentace potřebná k uvedení vodovodu do souladu se zákony.

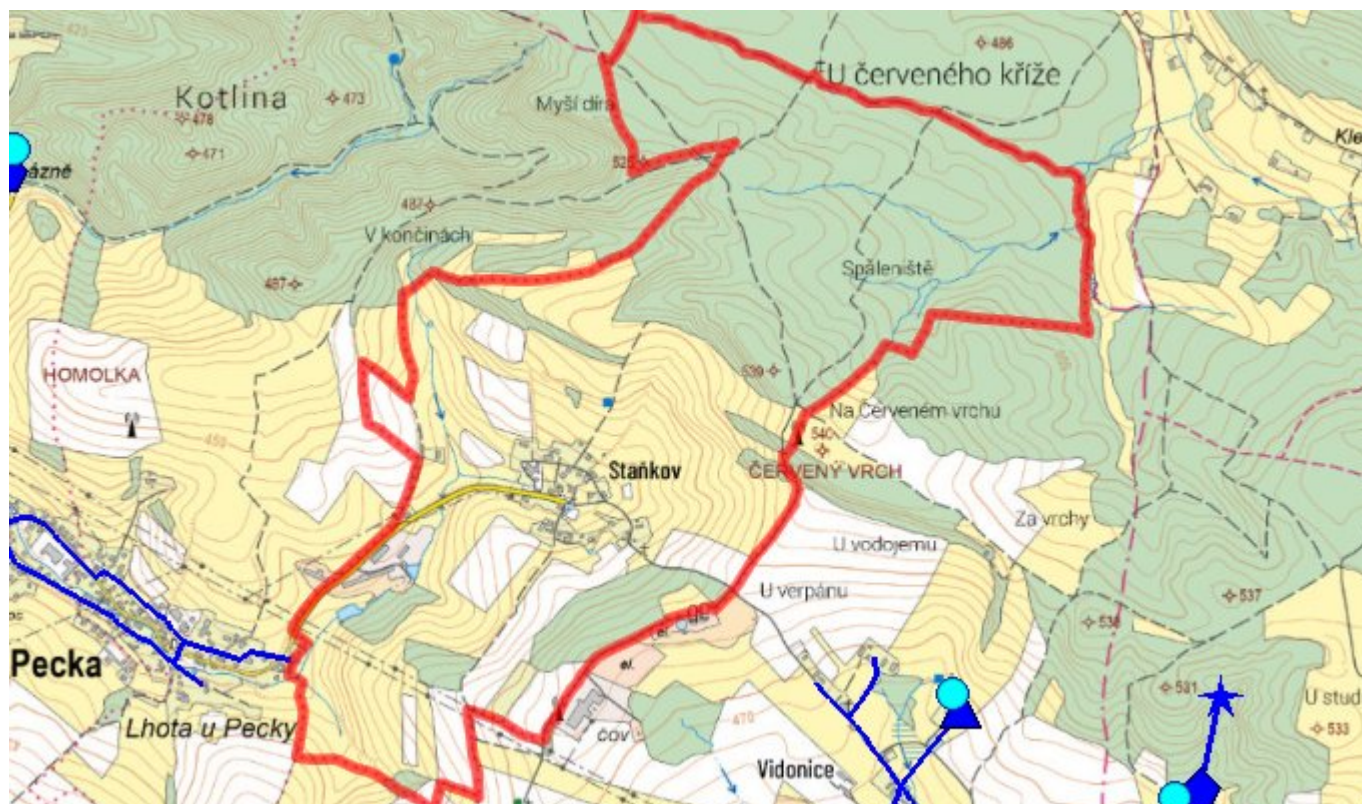
## C.5 Vodovody – popis návrhového stavu

V dalším období bude provedena legalizace stávajícího vodovodu.

## C.6 Nouzové zásobování vodou za krizové situace

Při vyřazení vodovodu bude obec zásobena pomocí cisteren.

## C.7 Mapa



## D. KANALIZACE A ČOV

### D.1 Počet obyvatel připojených na kanalizaci

Název části obce	Počet připojených na kanalizaci						
	2002	2005	2010	2015	2020	2025	2030
Staňkov	-	-	-	0	0	0	0

### D.2 Počet obyvatel připojených na ČOV

Název části obce	Počet připojených na ČOV						
	2002	2005	2010	2015	2020	2025	2030



<b>Staňkov</b>	-	-	-	0	0	0	0
----------------	---	---	---	---	---	---	---

### D.3 Bilanční údaje

Položka	Jednotka	2002	2005	2010	2015	2020	2025	2030
Produkce komunálních OV	m <sup>3</sup> /den	-	-	-	3,86	3,86	3,86	3,86
Produkce komunálního znečištění	kg/den	-	-	-	2,41	2,41	2,41	2,41
Produkce průmyslových OV	m <sup>3</sup> /den	-	-	-	0,00	0,00	0,00	0,00
Produkce znečištění průmyslových OV	kg/den	-	-	-	0,00	0,00	0,00	0,00

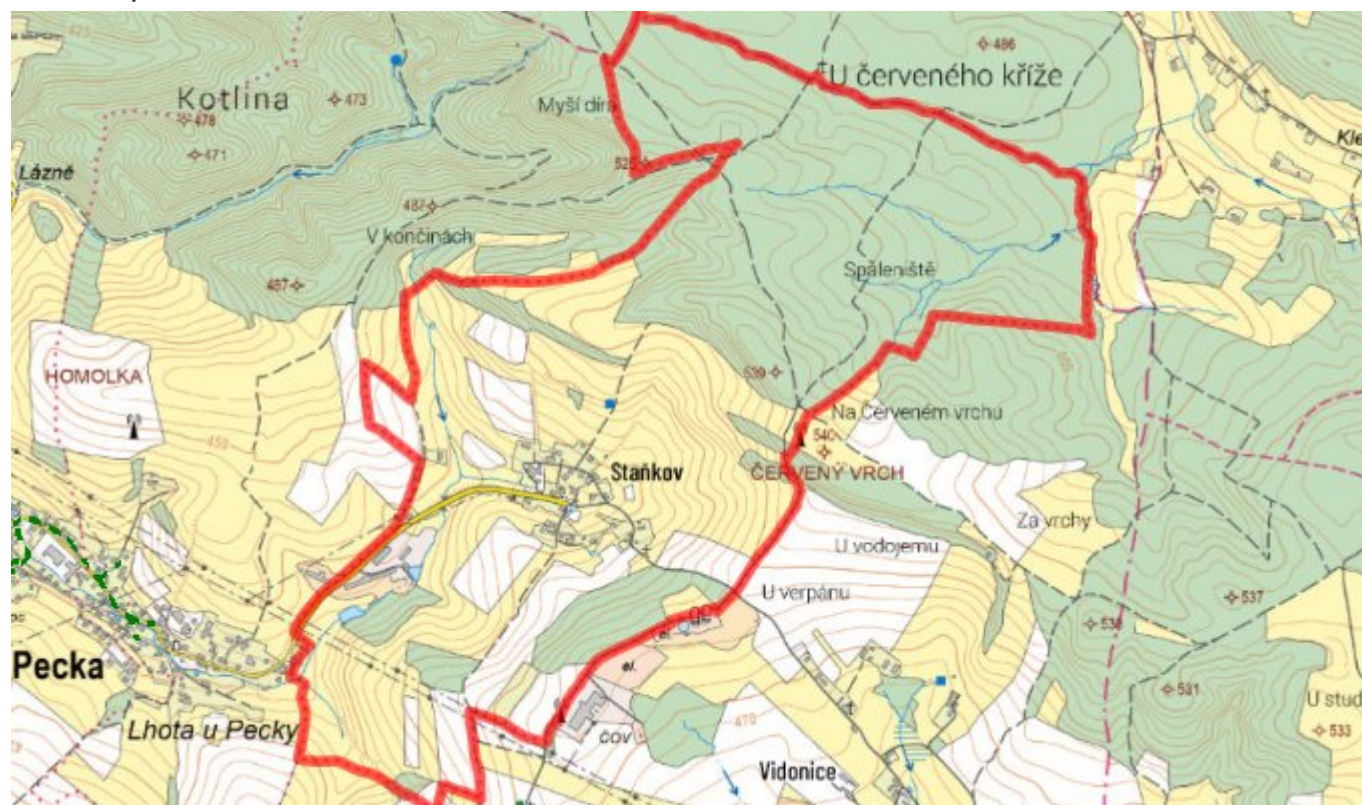
### D.5 Kanalizace – popis stávajícího stavu

Obec Staňkov má vybudovaný nesoustavný systém povrchové dešťové kanalizace. Odpadní vody jsou likvidovány v bezodtokových jímkách nebo v septicích s přepadem.

### D.6 Kanalizace – popis návrhového stavu

Navrhuje se zachování stávajícího způsobu individuálního nakládání se splaškovými odpadními vodami.

### D.7 Mapa



## E. EKONOMICKÁ ČÁST

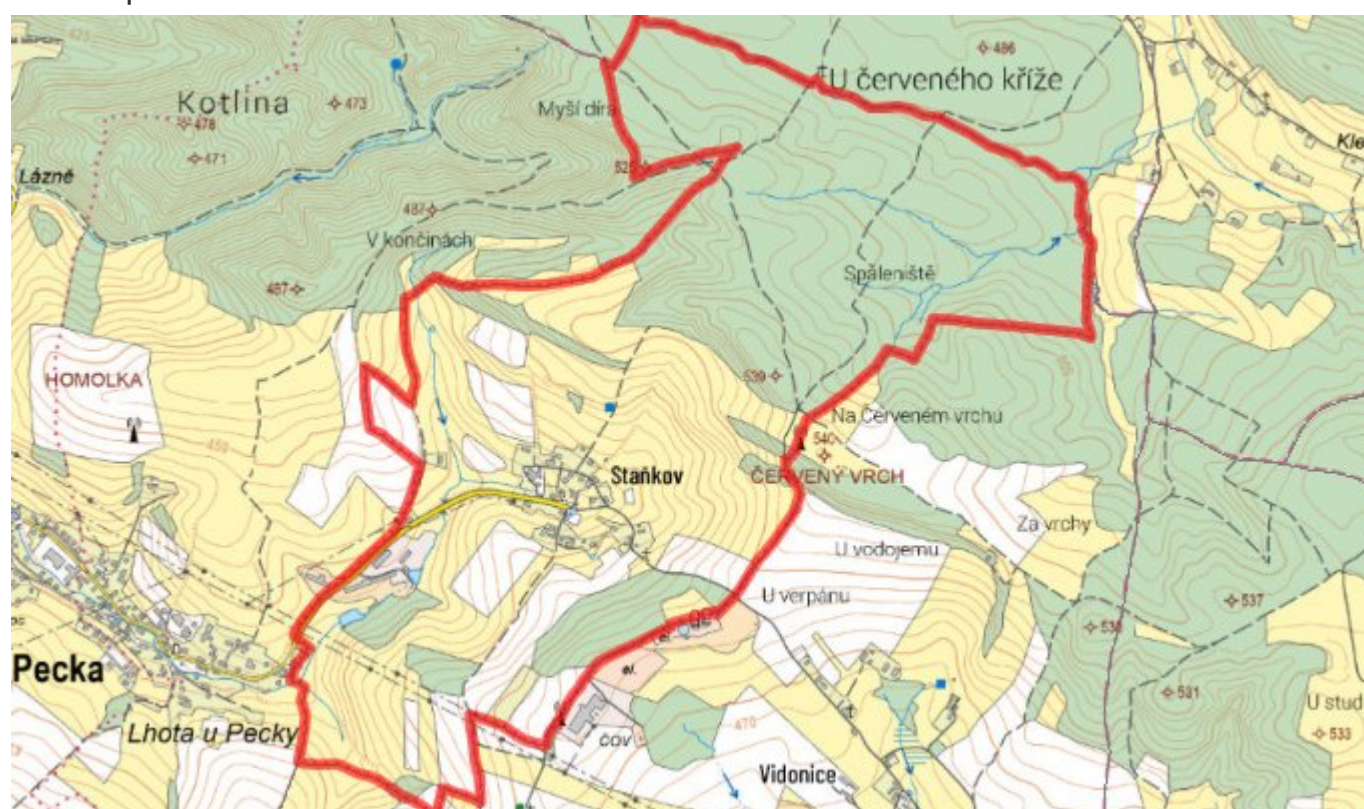
### E.1 Předpokládané investiční náklady v letech 2015–2030 [tis. Kč]

Název části obce	Typ investice		
	Vodovody	Kanalizace	Celkem
Staňkov	0,0	0,0	0,0

### E.2 Investiční náklady v letech 2001–2014 [tis. Kč]

Název části obce	Typ investice		
	Vodovody	Kanalizace	Celkem
Staňkov	-	-	-

### E.3 Mapa



## F. AKTUALIZACE

Datum projednání	Číslo projednání	Typ projednání	Popis
22. 3. 2021	ZK/4/172/2021	usnesení zastupitelstva	