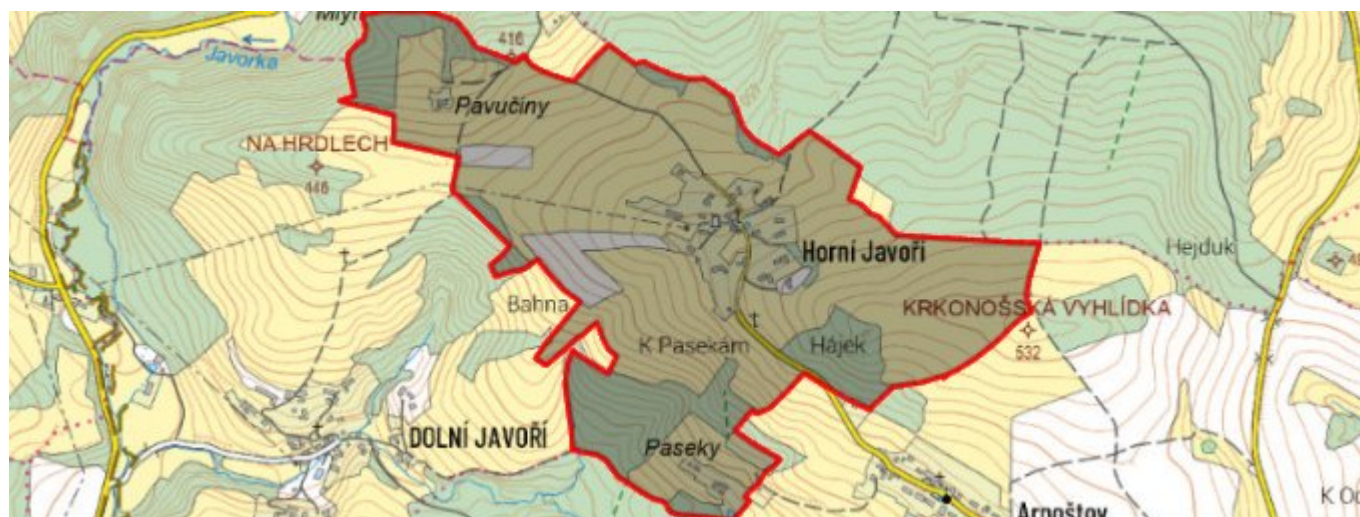


Horní Javoří - CZ052.3604.5210.001848 - stav 22. 3. 2021

A. OBEC

Pecka

Číslo obce PRVKUK	1848
Kód obce PRVKUK	CZ052.3604.5210.001848
Kód obce	573299
Číslo ORP (ČSÚ) Název ORP	1023 (5210) Nová Paka
Číslo POU Název POU	2208 Nová Paka



Členění obce

Úplný kód části obce PRVKUK	Název části obce	Kód části obce PRVKUK	Kód části obce RÚIAN
CZ052.3604.5210.001848.01	Horní Javoří	00184	1848

B. CHARAKTERISTIKA OBCE

B.1 Základní informace o obci

Obec Horní Javoří je místní část obce Pecka. Leží 2 km jižně od Pecky v nadmořských výškách 470 - 500 m n.m. Obec Horní Javoří je nejvýše položeným osídlením v území. Je tvořena souborem několika chalup, které byly (a některé dnes stále jsou) zemědělským hospodářstvím.

V obci ani v její blízkosti neprotéká žádný recipient.

Do budoucna se nepředpokládá nárůst počtu obyvatel obce.

Podklady:

Vyplněný sběrný formulář "Podklady pro aktualizaci PRVKUK"

B.2 Demografický vývoj (prognóza)

Název části obce	Obyvatelé	Počet obyvatel						
		2002	2005	2010	2015	2020	2025	2030
Horní Javoří	Trvale bydlící	-	-	-	16	16	20	20
	Přechodně bydlící	-	-	-	15	15	15	15
	Celkem	-	-	-	31	31	35	35

B.3 Vývoj počtu obyvatel v obci (ČSÚ)

Obec	2010	2011	2012	2013	2014	2015	2016	2017	2018	2019	2020	2021	2022	2023	2024	2025
Pecka	1302	1290	1275	1281	1277	1280	1270	1286	1279	1270	1285	1298	1292	1390	-	-

C. VODOVODY

C.1 Počet obyvatel připojených na vodovod

Název části obce	Počet připojených na vodovod						
	2002	2005	2010	2015	2020	2025	2030
Horní Javoří	-	-	-	14	15	15	15

C.2 Bilanční údaje

Položka	Jednotka	2002	2005	2010	2015	2020	2025	2030
Průměrná potřeba vody	m ³ /den	-	-	-	2	2	2	2
Maximální potřeba vody	m ³ /den	-	-	-	3	3	3	3
Voda specifická z VVR	l/os x den	-	-	-	2,05	2,05	2,05	2,05
Voda specifická z VFC	l/os x den	-	-	-	1,90	1,90	1,90	1,90
Voda specifická z VFD	l/os x den	-	-	-	1,90	1,90	1,90	1,90
Voda specifická z VFO	l/os x den	-	-	-	0,00	0,00	0,00	0,00
Voda specifická z VNF	l/os x den	-	-	-	0,15	0,15	0,15	0,15

C.4 Vodovody – popis stávajícího stavu

Místní část Horní Javoří má společně s obcemi Bukovina u Pecky a Arnoštov vybudován společný vodovod. Denní maximum potřeby vody činí 0,7 l/s. Zdrojem vody je studna P1 o vydatnosti 0,5 l/s z roku 1965 a vrt BK1 o vydatnosti 4 l/s z roku 1994 na katastru obce Bukovina. Voda je čerpána do vodojemu Bukovina o obsahu 100 m³, který je na úrovni 509 m n.m. Voda není upravována, pouze hygienicky zabezpečena chlorem. Kapacita zdroje a objem vodojemu mají značné rezervy, které umožní bez problémů pokrýt plánovaná rozšíření. Na systém společného vodovodu jsou napojeni téměř všichni obyvatelé. Řady jsou z PVC, PE a litiny.

C.5 Vodovody – popis návrhového stavu

V roce 2011 byl zbudován veřejný vodovod a probíhá pouze běžná údržba.

C.6 Nouzové zásobování vodou za krizové situace

Při vyřazení vodovodu Pecka bude obec zásobena pomocí cisteren či balenou pitnou vodou.

C.7 Mapa



D. KANALIZACE A ČOV

D.1 Počet obyvatel připojených na kanalizaci

Název části obce	Počet připojených na kanalizaci						
	2002	2005	2010	2015	2020	2025	2030
Horní Javoří	-	-	-	0	0	0	0

D.2 Počet obyvatel připojených na ČOV

Název části obce	Počet připojených na ČOV						
	2002	2005	2010	2015	2020	2025	2030
Horní Javoří	-	-	-	0	0	0	0

D.3 Bilanční údaje

Položka	Jednotka	2002	2005	2010	2015	2020	2025	2030
Produkce komunálních OV	m ³ /den	-	-	-	1,95	2,08	2,21	2,33
Produkce komunálního znečištění	kg/den	-	-	-	1,22	1,30	1,38	1,46
Produkce průmyslových OV	m ³ /den	-	-	-	0,00	0,00	0,00	0,00
Produkce znečištění průmyslových OV	kg/den	-	-	-	0,00	0,00	0,00	0,00

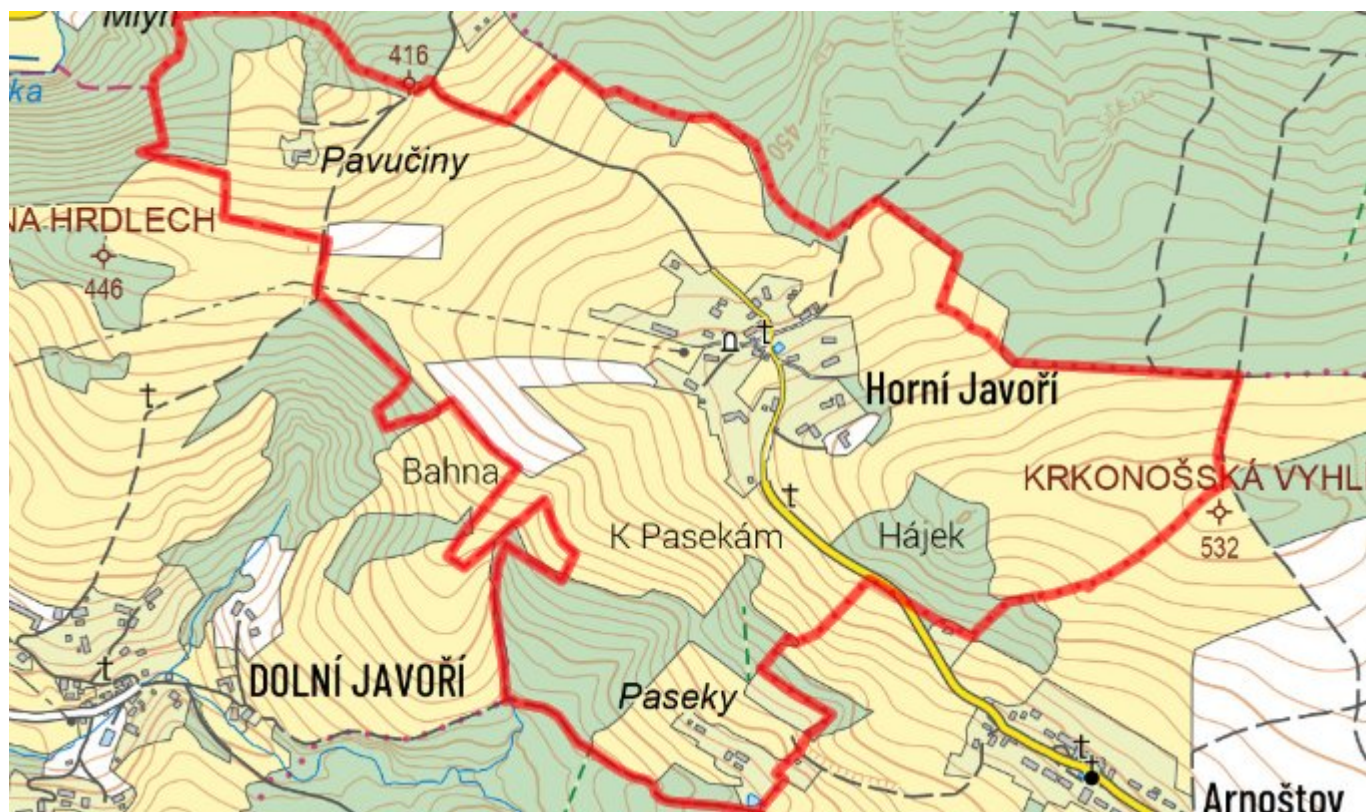
D.5 Kanalizace – popis stávajícího stavu

Obec Horní Javoří má vybudovaný nesoustavný systém povrchové dešťové kanalizace. Odpadní vody jsou likvidovány v bezodtokových jímkách nebo v septicích s přepladem.

D.6 Kanalizace – popis návrhového stavu

Navrhuje se zachování stávajícího způsobu individuálního nakládání se splaškovými odpadními vodami.

D.7 Mapa



E. EKONOMICKÁ ČÁST

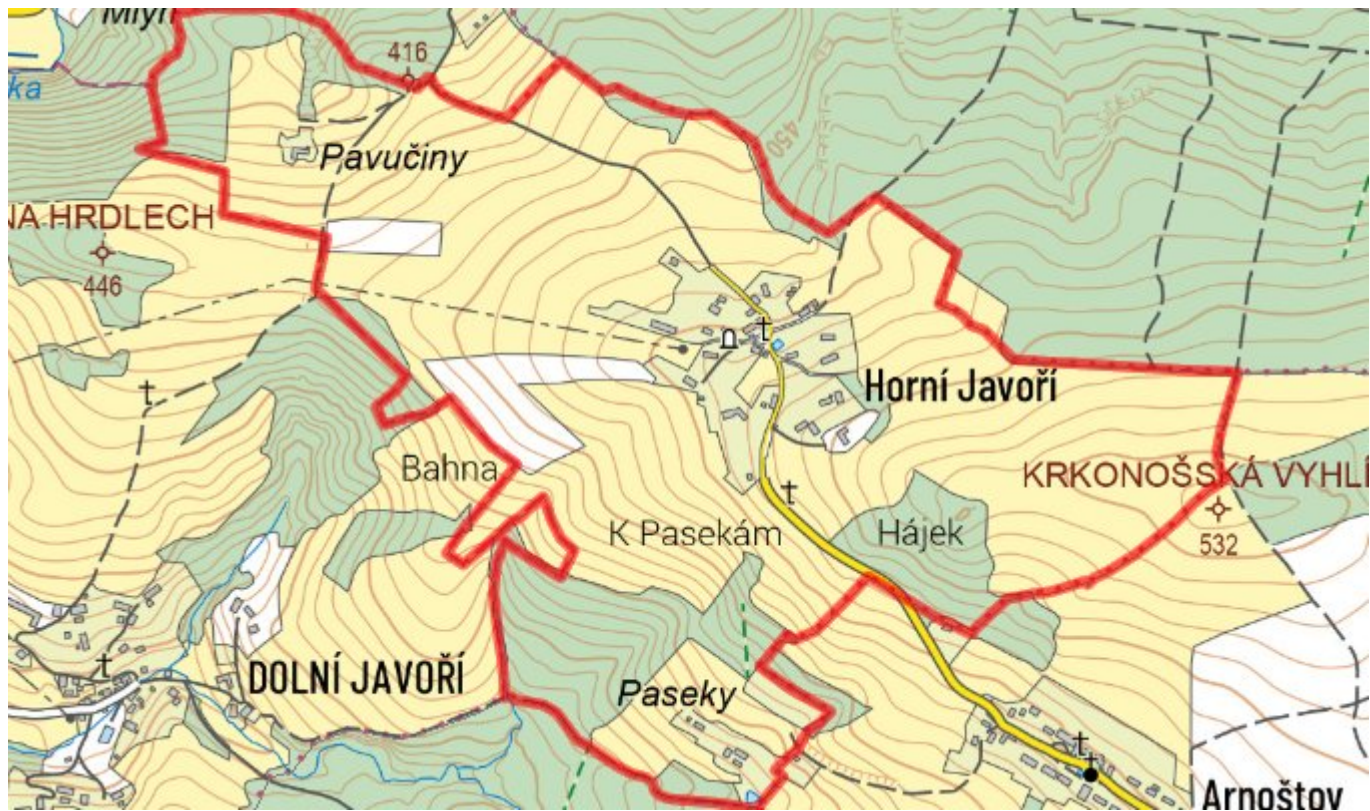
E.1 Předpokládané investiční náklady v letech 2015-2030 [tis. Kč]

Název části obce	Typ investice		
	Vodovody	Kanalizace	Celkem
Horní Javoří	0,0	0,0	0,0

E.2 Investiční náklady v letech 2001-2014 [tis. Kč]

Název části obce	Typ investice		
	Vodovody	Kanalizace	Celkem
Horní Javoří	-	-	-

E.3 Mapa



F. AKTUALIZACE

Datum projednání	Číslo projednání	Typ projednání	Popis
22. 3. 2021	ZK/4/172/2021	usnesení zastupitelstva	