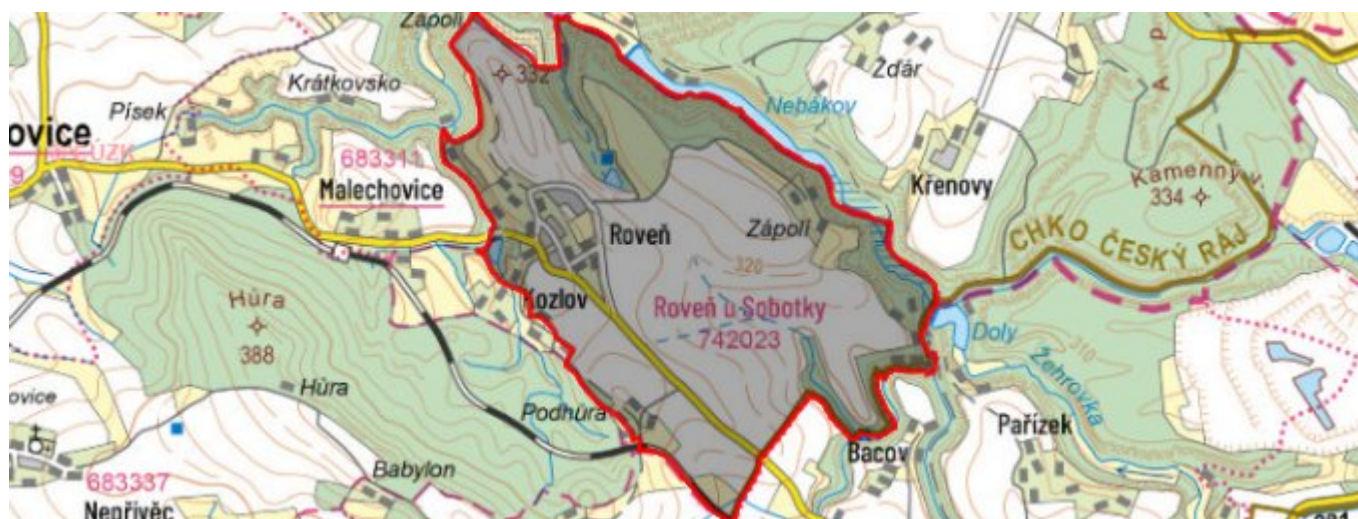


Roveň - CZ052.3604.5207.142026 - stav 22. 3. 2021

A. OBEC

Mladějov

Číslo obce PRVKUK	142026
Kód obce PRVKUK	CZ052.3604.5207.142026
Kód obce	573205
Číslo ORP (ČSÚ) Název ORP	1015 (5207) Jičín
Číslo POU Název POU	2216 Sobotka



Členění obce

Úplný kód části obce PRVKUK	Název části obce	Kód části obce PRVKUK	Kód části obce RÚIAN
CZ052.3604.5207.142026.01	Roveň	14202	142026

B. CHARAKTERISTIKA OBCE

B.1 Základní informace o obci

Obec Roveň je místní část obce Mladějov. Leží 3 km severozápadně v nadmořských výškách 295 - 324 m n.m. Obec má 83 trvale bydlících obyvatel. V obci se dále nacházejí objekty k individuální rekreaci 2 osob. Obec se nachází v CHOPAV Severočeská křída. V návrhovém období se nepředpokládá nárůst počtu obyvatel obce.

Podklady:

Vyplněný sběrný formulář "Podklady pro aktualizaci PRVKUK"

Karty VUME + VUPE 2016, 2017

Kanalizace Roveň - kanalizační řád

B.2 Demografický vývoj (prognóza)

Název části obce	Obyvatelé	Počet obyvatel						
		2002	2005	2010	2015	2020	2025	2030
Roveň	Trvale bydlící	-	-	-	83	83	83	83
	Přechodně bydlící	-	-	-	2	2	2	2
	Celkem	-	-	-	85	85	85	85

B.3 Vývoj počtu obyvatel v obci (ČSÚ)

Obec	2010	2011	2012	2013	2014	2015	2016	2017	2018	2019	2020	2021	2022	2023	2024	2025
Mladějov	467	509	510	509	510	513	508	498	508	503	513	520	513	561	-	-

C. VODOVODY

C.1 Počet obyvatel připojených na vodovod

Název části obce	Počet připojených na vodovod						
	2002	2005	2010	2015	2020	2025	2030
Roveň	-	-	-	80	80	80	80

C.2 Bilanční údaje

Položka	Jednotka	2002	2005	2010	2015	2020	2025	2030
Průměrná potřeba vody	m ³ /den	-	-	-	11	11	11	11
Maximální potřeba vody	m ³ /den	-	-	-	16	16	16	16
Voda specifická z VVR	l/os x den	-	-	-	10,60	10,60	10,60	10,60
Voda specifická z VFC	l/os x den	-	-	-	10,45	10,45	10,45	10,45
Voda specifická z VFD	l/os x den	-	-	-	10,45	10,45	10,45	10,45
Voda specifická z VFO	l/os x den	-	-	-	0,00	0,00	0,00	0,00
Voda specifická z VNF	l/os x den	-	-	-	0,15	0,15	0,15	0,15

C.4 Vodovody – popis stávajícího stavu

Místní část Roveň má vybudovaný veřejný vodovod, který je napojen na vodovod Mladějov. Obec je připojena přírodním řadem společným pro obce Kozlov, Roveň a část Podhůra. Na vodovod je připojena většina obyvatel, nepřipojení obyvatelé jsou zásobováni individuálně, z domovních studní.

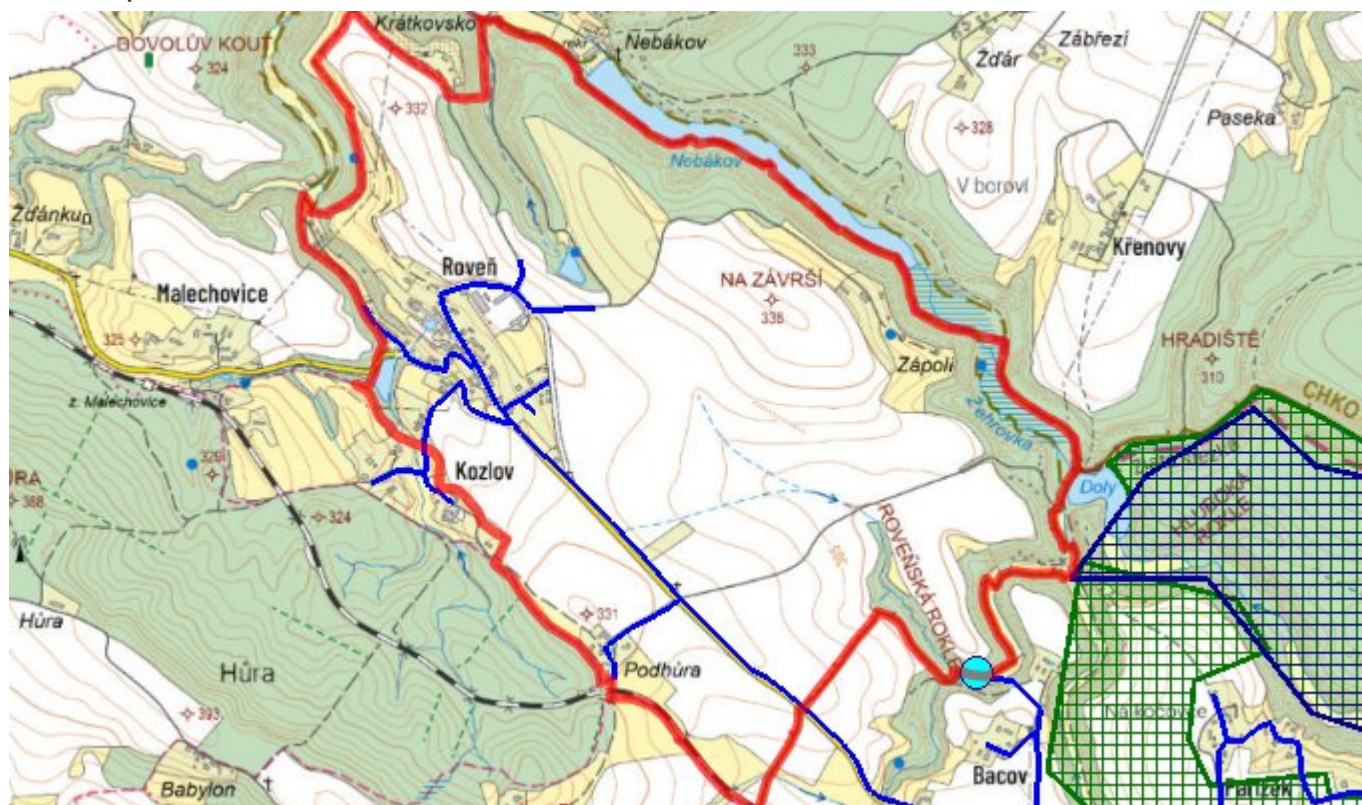
C.5 Vodovody – popis návrhového stavu

V návrhovém období budou na vodovod napojovány jednotlivé objekty a bude na něm prováděna běžná údržba.

C.6 Nouzové zásobování vodou za krizové situace

Při problémech se zásobami vody budou obyvatelé zásobeni pomocí cisteren nebo vody balené. U nemovitostí vlastních studny bude voda z nich použita jako užitková a zásobování doplněno vodou balenou.

C.7 Mapa



D. KANALIZACE A ČOV

D.1 Počet obyvatel připojených na kanalizaci

Název části obce	Počet připojených na kanalizaci						
	2002	2005	2010	2015	2020	2025	2030
Roveň	-	-	-	51	51	51	51

D.2 Počet obyvatel připojených na ČOV

Název části obce	Počet připojených na ČOV						
	2002	2005	2010	2015	2020	2025	2030
Roveň	-	-	-	0	0	0	0

D.3 Bilanční údaje

Položka	Jednotka	2002	2005	2010	2015	2020	2025	2030
Produkce komunálních OV	m ³ /den	-	-	-	5,96	5,96	5,96	5,96
Produkce komunálního znečištění	kg/den	-	-	-	3,06	3,06	3,06	3,06
Produkce průmyslových OV	m ³ /den	-	-	-	0,00	0,00	0,00	0,00
Produkce znečištění průmyslových OV	kg/den	-	-	-	0,00	0,00	0,00	0,00

D.5 Kanalizace – popis stávajícího stavu

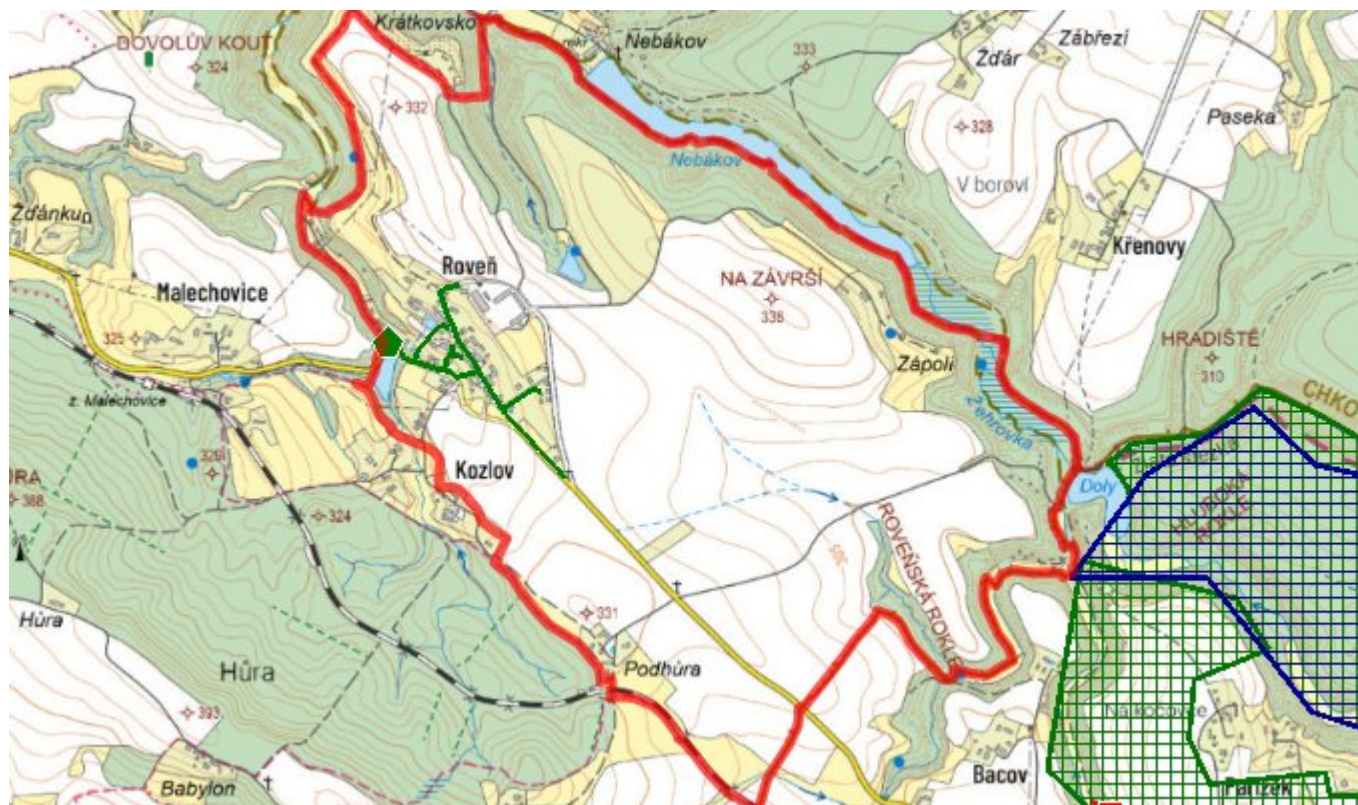
Odpadní vody jsou likvidovány individuálně, pomocí žump a septiků s přepadem. V obci je vybudován ucelený systém jednotné kanalizace, ústící do recipientu.

Rozhodnutí o povolení k vypouštění odpadních vod bylo vydáno pod jednacím číslem ŽP-01/32435/2015/Svo.

D.6 Kanalizace – popis návrhového stavu

V návrhovém období bude rozšířen ucelený systém stávající kanalizace, na které bude dále probíhat pouze běžná údržba.

D.7 Mapa



E. EKONOMICKÁ ČÁST

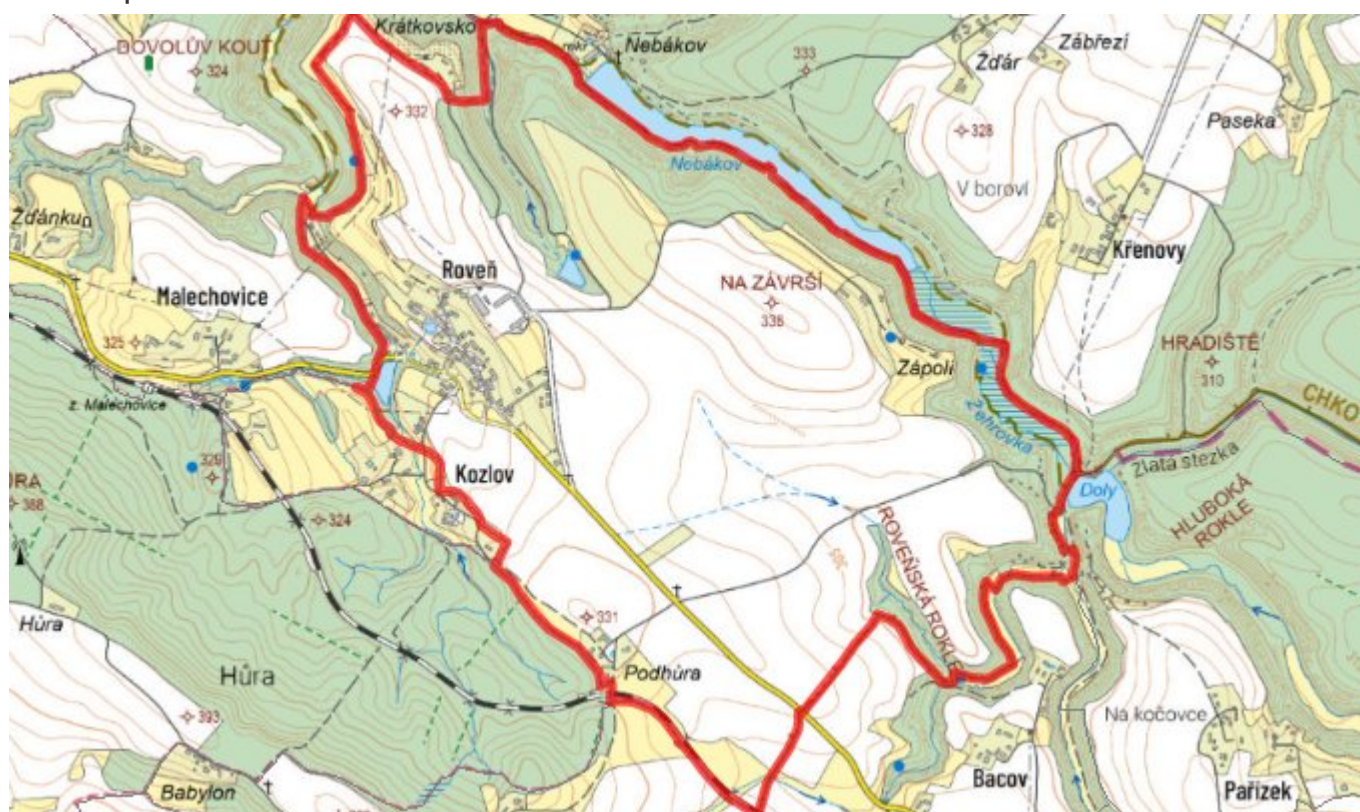
E.1 Předpokládané investiční náklady v letech 2015–2030 [tis. Kč]

Název části obce	Typ investice		
	Vodovody	Kanalizace	Celkem
Roveň	0,0	0,0	0,0

E.2 Investiční náklady v letech 2001–2014 [tis. Kč]

Název části obce	Typ investice		
	Vodovody	Kanalizace	Celkem
Roveň	-	-	-

E.3 Mapa



F. AKTUALIZACE

Datum projednání	Číslo projednání	Typ projednání	Popis
22. 3. 2021	ZK/4/172/2021	usnesení zastupitelstva	