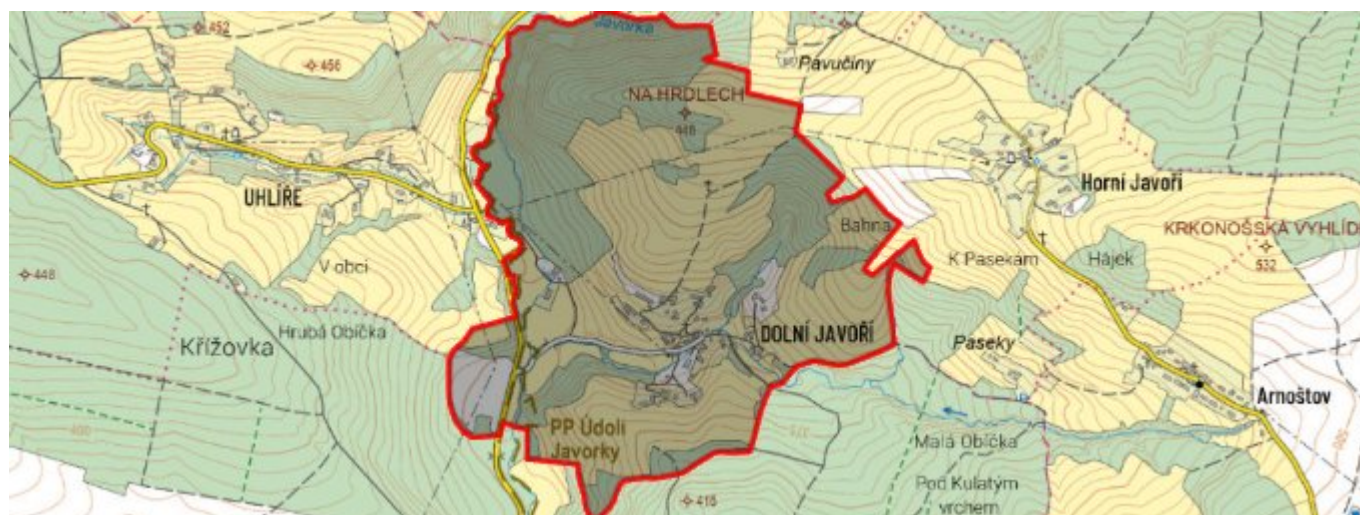


# Dolní Javoří - CZ052.3604.5207.001830 - stav 22. 3. 2021

## A. OBEC

### Lázně Bělohrad

<b>Číslo obce PRVKUK</b>	1830
<b>Kód obce PRVKUK</b>	CZ052.3604.5207.001830
<b>Kód obce</b>	573094
<b>Číslo ORP (ČSÚ) Název ORP</b>	1015 (5207) Jičín
<b>Číslo POU Název POU</b>	2194 Lázně Bělohrad



### Členění obce

<b>Úplný kód části obce PRVKUK</b>	<b>Název části obce</b>	<b>Kód části obce PRVKUK</b>	<b>Kód části obce RÚIAN</b>
CZ052.3604.5207.001830.01	Dolní Javoří	00183	1830

## B. CHARAKTERISTIKA OBCE

### B.1 Základní informace o obci

Obec Dolní Javoří je místní částí Lázní Bělohrad a leží asi 2 km severně. Nalézá se v nadmořské výšce 340 - 366 m n.m. Žije zde 21 trvale bydlících obyvatel. Celou obcí protéká místní potok Javorka.

Obec se nachází v CHOPAV Východočeská křída. Rozvoj obce Dolní Javoří se nepředpokládá. Území se nachází v ochranném pásmu přírodních léčivých zdrojů (dále jen „OP PLZ“). Konkrétně se jedná o OP PLZ Lázně Bělohrad II. stupně.

Podklady:

Vyplněný sběrný formulář „Podklady pro aktualizaci PRVK“

Formuláře VUME, VUPE 2017

Zákres stávajících sítí vodovodu a kanalizace vč. objektů na síti

Územní plán města Lázně Bělohrad

Informace města Lázně Bělohrad

Informace od provozovatele

## B.2 Demografický vývoj (prognóza)

Název části obce	Obyvatelé	Počet obyvatel						
		2002	2005	2010	2015	2020	2025	2030
Dolní Javoří	Trvale bydlící	-	-	-	21	21	21	21
	Přechodně bydlící	-	-	-	66	66	66	66
	Celkem	-	-	-	87	87	87	87

## B.3 Vývoj počtu obyvatel v obci (ČSÚ)

Obec	2010	2011	2012	2013	2014	2015	2016	2017	2018	2019	2020	2021	2022	2023	2024	2025
Lázně Bělohrad	3727	3732	3740	3743	3750	3761	3728	3716	3685	3665	3658	3677	3625	3734	-	-

## C. VODOVODY

### C.1 Počet obyvatel připojených na vodovod

Název části obce	Počet připojených na vodovod						
	2002	2005	2010	2015	2020	2025	2030
Dolní Javoří	-	-	-	0	-	-	0

### C.2 Bilanční údaje

Položka	Jednotka	2002	2005	2010	2015	2020	2025	2030
Průměrná potřeba vody	m <sup>3</sup> /den	-	-	-	0	0	0	0
Maximální potřeba vody	m <sup>3</sup> /den	-	-	-	0	0	0	0
Voda specifická z VVR	l/os x den	-	-	-	0,00	0,00	0,00	0,00

Voda specifická z VFC	l/os x den	-	-	-	0,00	0,00	0,00	0,00
Voda specifická z VFD	l/os x den	-	-	-	0,00	0,00	0,00	0,00
Voda specifická z VFO	l/os x den	-	-	-	0,00	0,00	0,00	0,00
Voda specifická z VNF	l/os x den	-	-	-	0,00	0,00	0,00	0,00

## C.4 Vodovody – popis stávajícího stavu

V místní části Dolní Javoří je vybudován místní vodovod, nemá statut veřejného vodovodu. Je vlastní zdroj vody. Na místní systém vodovodu je napojeno 90 % objektů v obci.

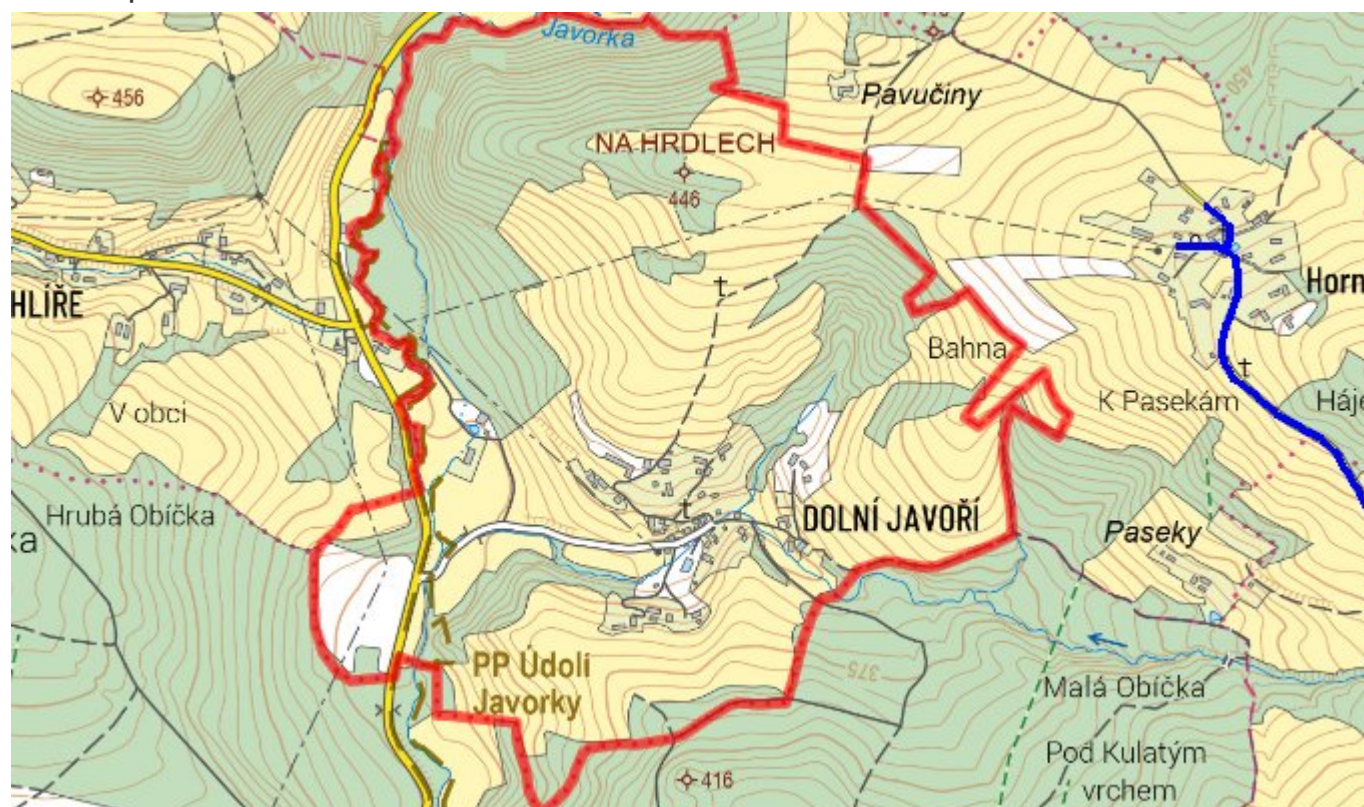
## C.5 Vodovody – popis návrhového stavu

V budoucnu bude v obci ponechán stávající systém zásobování obyvatel vodou.

## C.6 Nouzové zásobování vodou za krizové situace

Obec nemá náhradní zdroj pitné vody. Pro nouzové zásobení budou použity domovní studny u nemovitostí, které mají vyhovující kvalitu, ale nejsou v plné míře dostatečně kapacitní. U kvalitově nevyhovujících studní bude voda z nich použita jen jako užitková a zásobování doplněno vodou balenou nebo cisternou.

## C.7 Mapa



## D. KANALIZACE A ČOV

### D.1 Počet obyvatel připojených na kanalizaci

Název části obce	Počet připojených na kanalizaci						
	2002	2005	2010	2015	2020	2025	2030
Dolní Javoří	-	-	-	0	0	0	0

## D.2 Počet obyvatel připojených na ČOV

Název části obce	Počet připojených na ČOV						
	2002	2005	2010	2015	2020	2025	2030
Dolní Javoří	-	-	-	0	0	0	0

## D.3 Bilanční údaje

Položka	Jednotka	2002	2005	2010	2015	2020	2025	2030
Produkce komunálních OV	m <sup>3</sup> /den	-	-	-	0,00	0,00	0,00	0,00
Produkce komunálního znečištění	kg/den	-	-	-	0,00	0,00	0,00	0,00
Produkce průmyslových OV	m <sup>3</sup> /den	-	-	-	0,00	0,00	0,00	0,00
Produkce znečištění průmyslových OV	kg/den	-	-	-	0,00	0,00	0,00	0,00

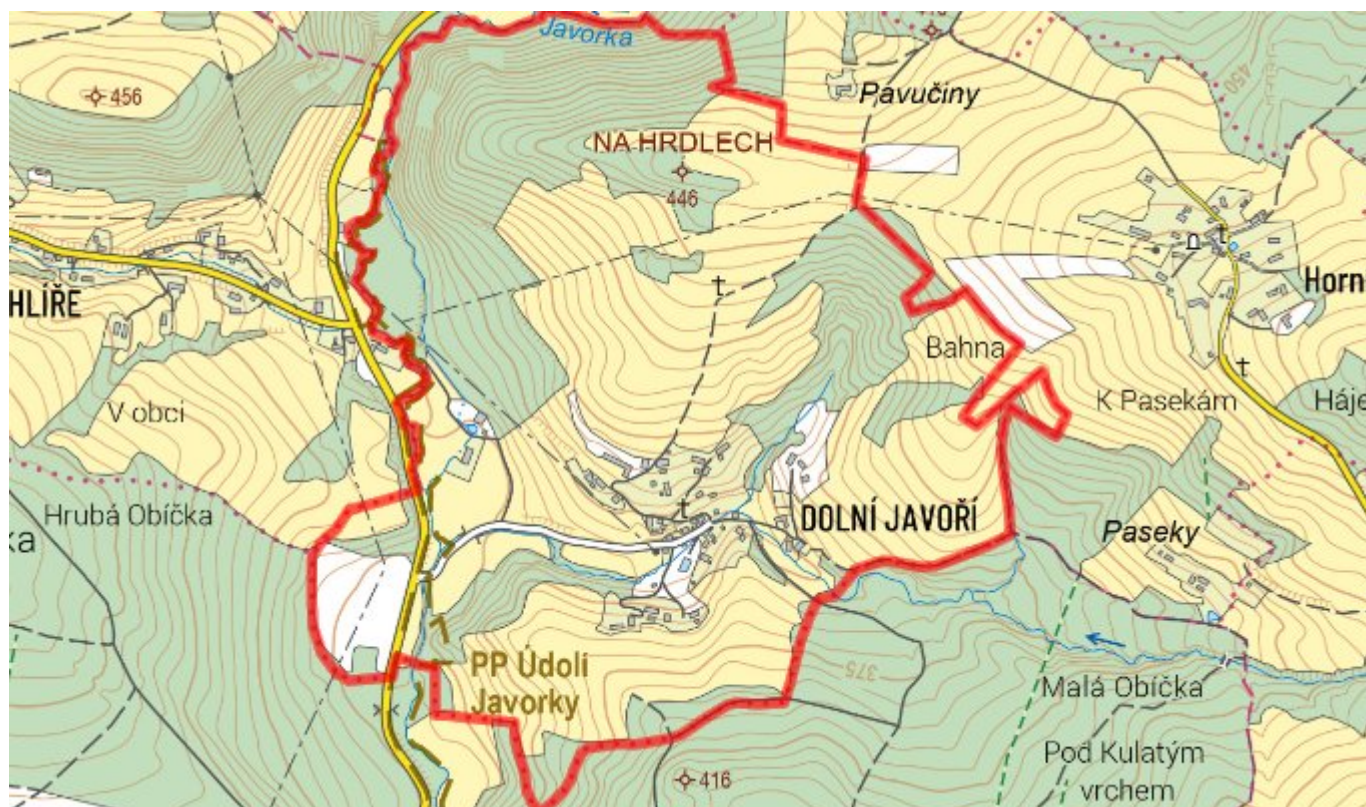
## D.5 Kanalizace – popis stávajícího stavu

Obec není vybavena veřejnou kanalizací. Splaškové vody jsou likvidovány individuálně, pomocí žump a septiků.

## D.6 Kanalizace – popis návrhového stavu

Vzhledem k velikosti obce zůstane zachován individuální způsob likvidace splaškových odpadních vod. Jímky odvážet na ČOV Lázně Bělohrad – 6km. U nových objektů budou budovány domovní ČOV nebo žumpy.

## D.7 Mapa



## E. EKONOMICKÁ ČÁST

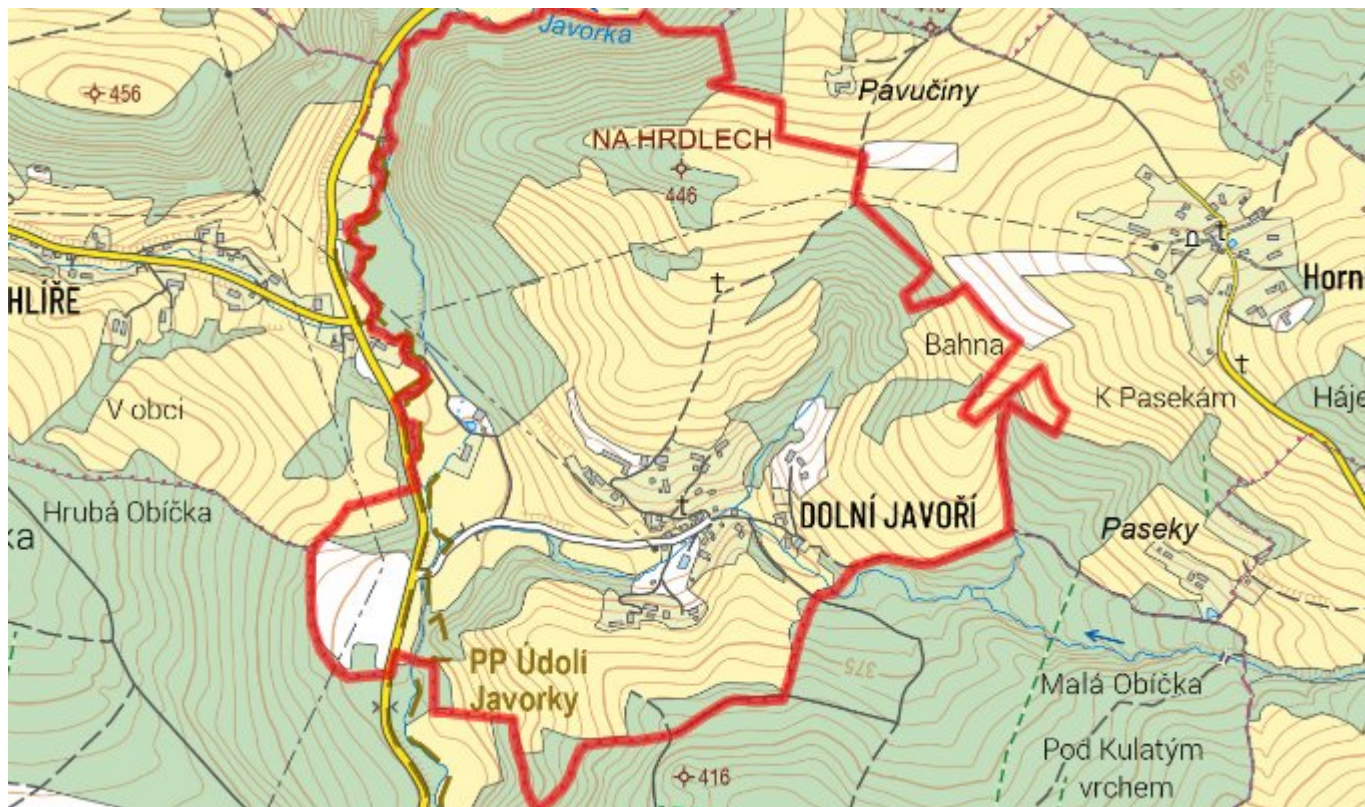
### E.1 Předpokládané investiční náklady v letech 2015-2030 [tis. Kč]

Název části obce	Typ investice		
	Vodovody	Kanalizace	Celkem
Dolní Javoří	0,0	0,0	0,0

### E.2 Investiční náklady v letech 2001-2014 [tis. Kč]

Název části obce	Typ investice		
	Vodovody	Kanalizace	Celkem
Dolní Javoří	-	-	-

### E.3 Mapa



## F. AKTUALIZACE

Datum projednání	Číslo projednání	Typ projednání	Popis
22. 3. 2021	ZK/4/172/2021	usnesení zastupitelstva	