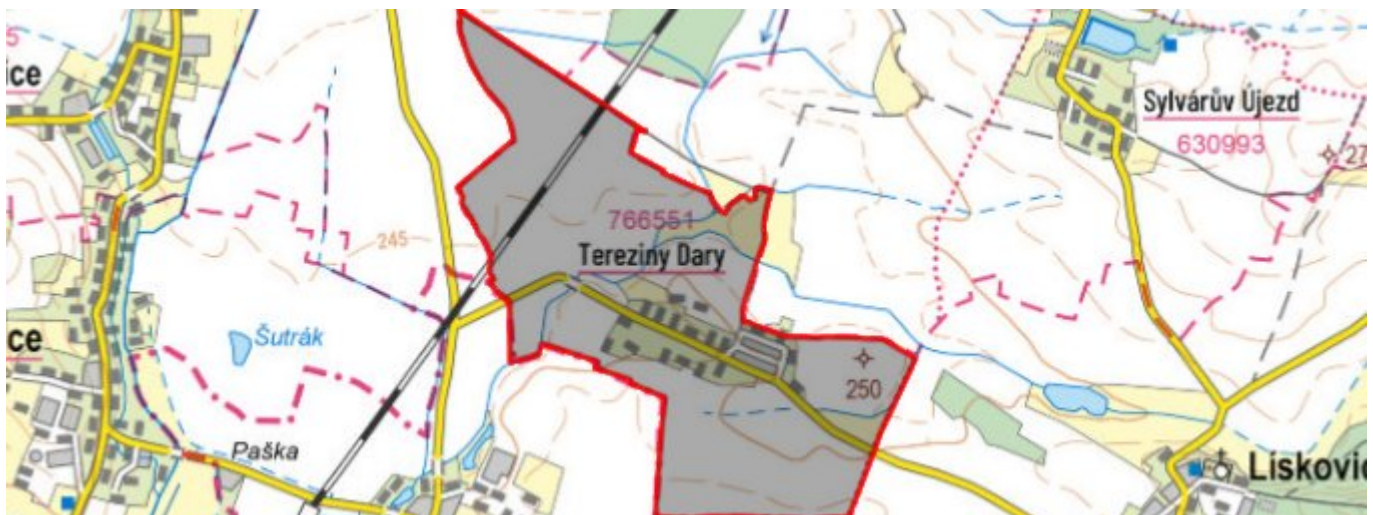


Tereziny Dary - CZ052.3604.5204.166553 - stav 22. 3. 2021

A. OBEC

Lískovice

Číslo obce PRVKUK	166553
Kód obce PRVKUK	CZ052.3604.5204.166553
Kód obce	573086
Číslo ORP (ČSÚ) Název ORP	1007 (5204) Hořice
Číslo POU Název POU	2160 Hořice



Členění obce

Úplný kód části obce PRVKUK	Název části obce	Kód části obce PRVKUK	Kód části obce RÚIAN
CZ052.3604.5204.166553.01	Tereziny Dary	16655	166553

B. CHARAKTERISTIKA OBCE

B.1 Základní informace o obci

Obec Tereziny Dary je místní částí obce Lískovice. Leží 1,5 km západně v nadmořských výškách 246 – 251 m n.m. Obec má 68 trvale bydlících obyvatel v 26 domech vedených k trvalému bydlení. Dále se v obci nachází 18 objektů určených pro individuální rekreaci cca 54 obyvatel. Severně nad obcí protéká Ohnišťanský potok. V návrhovém období se nepředpokládá nárůst počtu obyvatel obce.

Podklady:

B.2 Demografický vývoj (prognóza)

Název části obce	Obyvatelé	Počet obyvatel						
		2002	2005	2010	2015	2020	2025	2030
Tereziny Dary	Trvale bydlící	-	-	-	68	68	73	78
	Přechodně bydlící	-	-	-	0	0	0	0
	Celkem	-	-	-	68	68	73	78

B.3 Vývoj počtu obyvatel v obci (ČSÚ)

Obec	2010	2011	2012	2013	2014	2015	2016	2017	2018	2019	2020	2021	2022	2023	2024	2025
Lískovice	199	212	209	209	210	212	218	220	225	221	216	224	220	240	-	-

C. VODOVODY

C.1 Počet obyvatel připojených na vodovod

Název části obce	Počet připojených na vodovod						
	2002	2005	2010	2015	2020	2025	2030
Tereziny Dary	-	-	-	65	65	70	75

C.2 Bilanční údaje

Položka	Jednotka	2002	2005	2010	2015	2020	2025	2030
Průměrná potřeba vody	m ³ /den	-	-	-	6	6	7	7
Maximální potřeba vody	m ³ /den	-	-	-	10	10	11	11
Voda specifická z VVR	l/os x den	-	-	-	6,08	6,41	6,75	7,08
Voda specifická z VFC	l/os x den	-	-	-	5,52	5,85	6,19	6,52
Voda specifická z VFD	l/os x den	-	-	-	5,51	5,84	6,18	6,51
Voda specifická z VFO	l/os x den	-	-	-	0,01	0,01	0,01	0,01
Voda specifická z VNF	l/os x den	-	-	-	0,56	0,63	0,69	0,76

C.4 Vodovody – popis stávajícího stavu

V části obce Tereziny Dary je vybudován veřejný vodovod, který je součástí skupinového vodovodu Dobrá Voda. Zdrojem vody je vrt v Bílsku, který má vydatnost 3 l/s. Vzhledem k nedostatečné kapacitě zdroje je kapacita doplňována ze skupinového vodovodu Hořice. Voda je dopravována do vodojemu umístěném severně nad Bílskem o obsahu 50 m³, s kótami 322,50 / 320,30 m n.m. Z Bílska je voda dopravována přes obec Dobrá Voda gravitačně přes spotřebišťe do vodojemu Lískovice. Tlakové pásmo je v obci Tereziny Dary udržováno přímo vodojmem Bílsko. Na vodovod je v současné době napojeno 54 obyvatel. Vodovod je v majetku obce Lískovice a správě VOS a.s. Jičín.

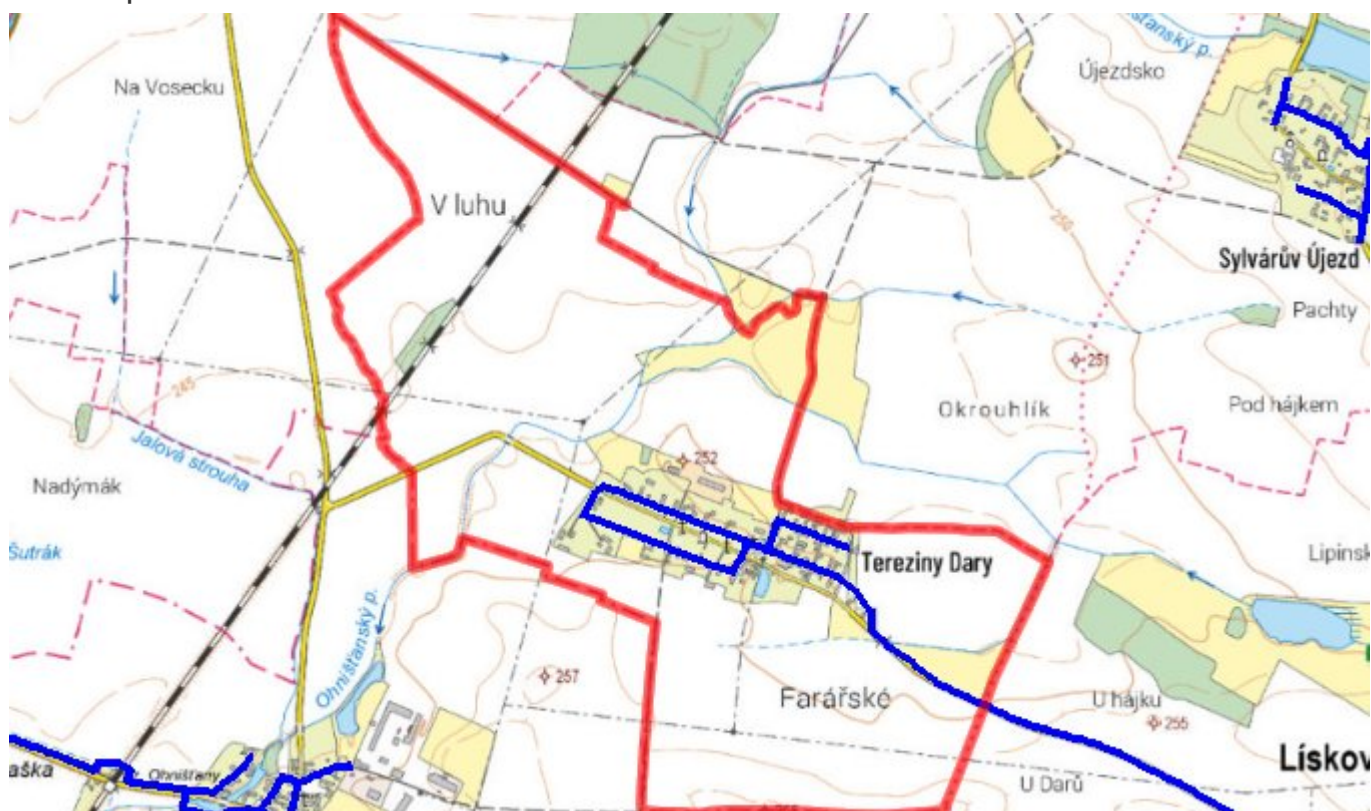
C.5 Vodovody – popis návrhového stavu

V návrhovém období bude na vodovodu prováděna běžná údržba a budou případně napojeny jednotlivé RD nebo objekty.

C.6 Nouzové zásobování vodou za krizové situace

Při problémech se zdrojem vody bude vodovod dotován vodou ze skupinového vodovodu Hořice. Při vyřazení celého systému vodovodu budou obyvatelé zásobeni pomocí cisteren nebo vody balené. U nemovitostí vlastních studny bude voda z nich použita jako užitková a zásobování doplněno vodou balenou.

C.7 Mapa



D. KANALIZACE A ČOV

D.1 Počet obyvatel připojených na kanalizaci

Název části obce	Počet připojených na kanalizaci						
	2002	2005	2010	2015	2020	2025	2030
Tereziny Dary	-	-	-	65	65	70	75

D.2 Počet obyvatel připojených na ČOV

Název části obce	Počet připojených na ČOV						
	2002	2005	2010	2015	2020	2025	2030
Tereziny Dary	-	-	-	0	0	0	0

D.3 Bilanční údaje

Položka	Jednotka	2002	2005	2010	2015	2020	2025	2030
Produkce komunálních OV	m ³ /den	-	-	-	6,28	6,61	6,95	7,28
Produkce komunálního znečištění	kg/den	-	-	-	0,14	0,16	0,17	0,18
Produkce průmyslových OV	m ³ /den	-	-	-	0,00	0,00	0,00	0,00
Produkce znečištění průmyslových OV	kg/den	-	-	-	0,00	0,00	0,00	0,00

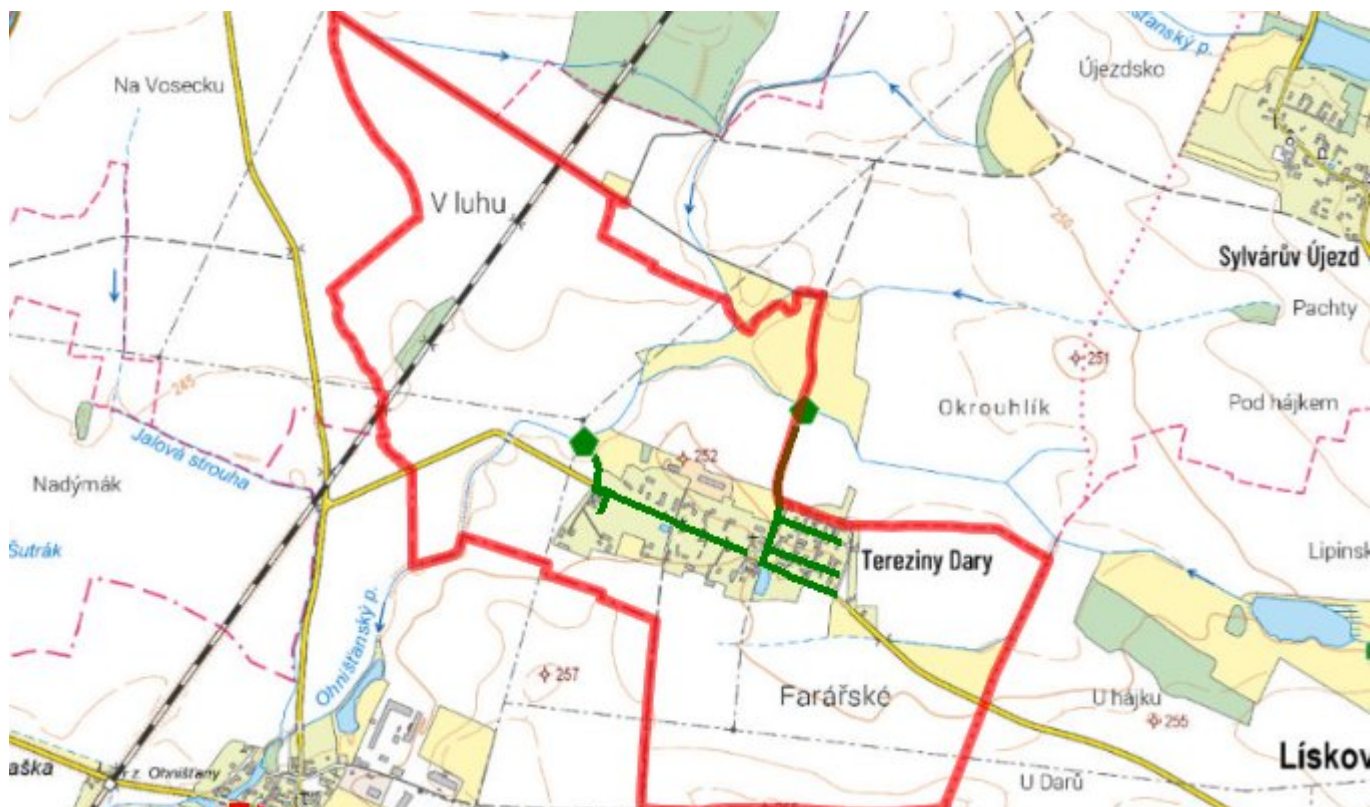
D.5 Kanalizace – popis stávajícího stavu

V obci Tereziny Dary je v současné době jednotná kanalizační síť, která je z betonových trub DN 200 - 600 mm. Odpadní vody jsou likvidovány individuálně pomocí žump, septiků nebo domovních čistíren odpadních vod, kde jsou přepady zaústěny do stávající jednotné kanalizace, která ústí na dvou místech severně od obce do blízké svodnice.

D.6 Kanalizace – popis návrhového stavu

Vzhledem k velikosti obce bude v celém návrhovém období ponechán stávající systém likvidace odpadních vod. U nových objektů budou budovány domovní čistírny odpadních vod, tříkomorové septiky s filtrem nebo žumpy s atestem nepropustnosti, které budou pravidelně vyváženy.

D.7 Mapa



E. EKONOMICKÁ ČÁST

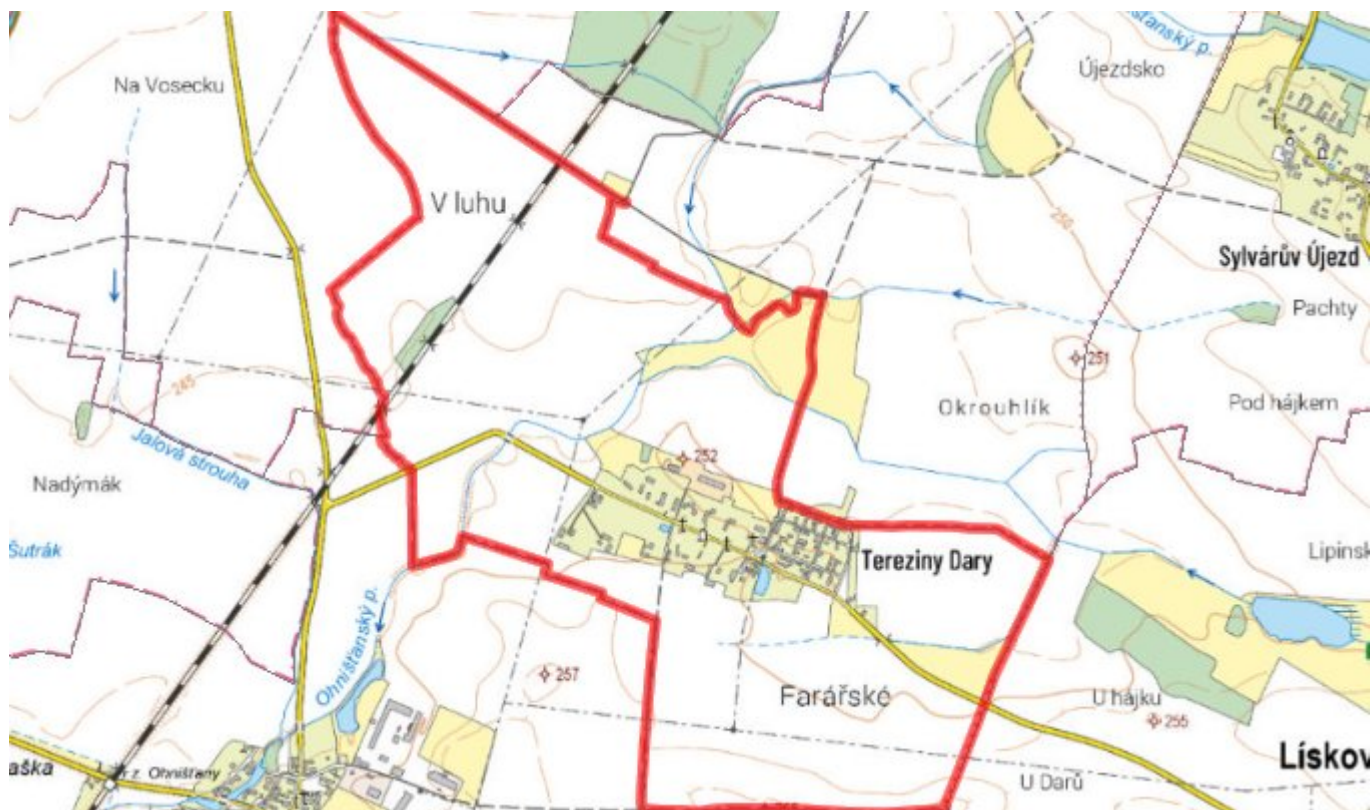
E.1 Předpokládané investiční náklady v letech 2015–2030 [tis. Kč]

Název části obce	Typ investice		
	Vodovody	Kanalizace	Celkem
Tereziny Dary	0,0	0,0	0,0

E.2 Investiční náklady v letech 2001–2014 [tis. Kč]

Název části obce	Typ investice		
	Vodovody	Kanalizace	Celkem
Tereziny Dary	-	-	-

E.3 Mapa



F. AKTUALIZACE

Datum projednání	Číslo projednání	Typ projednání	Popis
22. 3. 2021	ZK/4/172/2021	usnesení zastupitelstva	