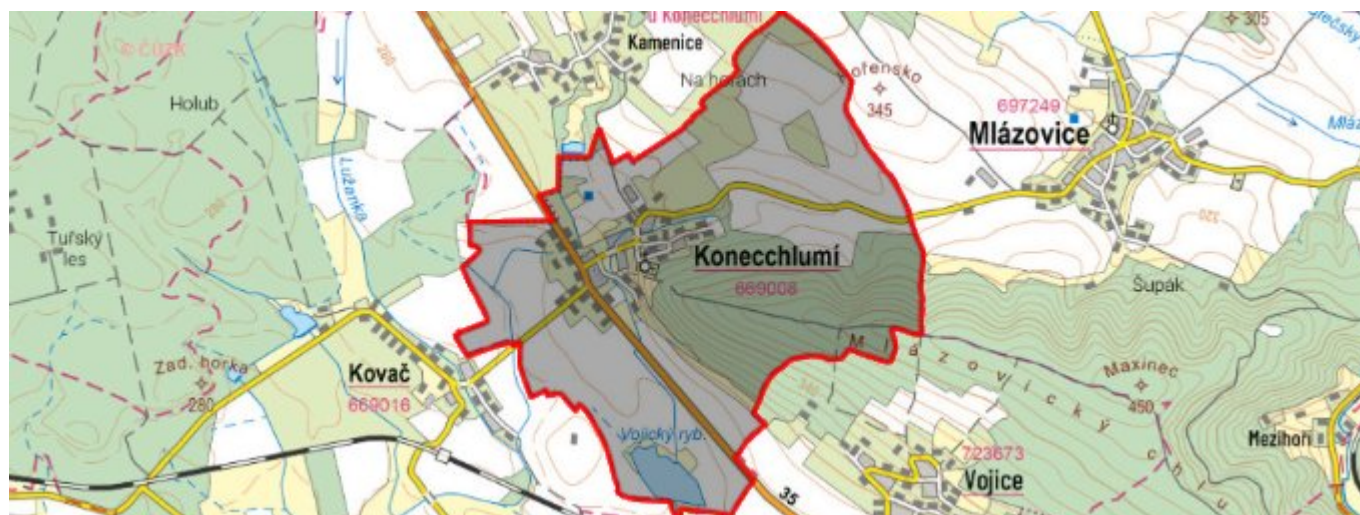


Konecchlumí - CZ052.3604.5207.069001 - stav 22. 3. 2021

A. OBEC

Konecchlumí

Číslo obce PRVKUK	69001
Kód obce PRVKUK	CZ052.3604.5207.069001
Kód obce	573051
Číslo ORP (ČSÚ) Název ORP	1015 (5207) Jičín
Číslo POU Název POU	2178 Jičín



Členění obce

Úplný kód části obce PRVKUK	Název části obce	Kód části obce PRVKUK	Kód části obce RÚIAN
CZ052.3604.5207.069001.01	Konecchlumí	06900	69001

B. CHARAKTERISTIKA OBCE

B.1 Základní informace o obci

Obec Konecchlumí leží ve střední části bývalého okresu Jičín 10 km jihovýchodně od města Jičín v nadmořských výškách 277 - 306 m n.m. V obci se dále nachází 10 objektů určených k individuální rekreaci cca 40 obyvatel.

Obcí protéká potok Bukovka. Obec se nachází v CHOPAV Východočeská křída.

V následném období se nepředpokládá nárůst počtu obyvatel obce.

Podklady:

B.2 Demografický vývoj (prognóza)

Název části obce	Obyvatelé	Počet obyvatel						
		2002	2005	2010	2015	2020	2025	2030
Konecchlumí	Trvale bydlící	-	-	-	298	320	323	326
	Přechodně bydlící	-	-	-	40	40	40	40
	Celkem	-	-	-	338	360	363	366

B.3 Vývoj počtu obyvatel v obci (ČSÚ)

Obec	2010	2011	2012	2013	2014	2015	2016	2017	2018	2019	2020	2021	2022	2023	2024	2025
Konecchlumí	375	377	380	392	388	387	379	382	387	388	404	407	411	415	-	-

C. VODOVODY

C.1 Počet obyvatel připojených na vodovod

Název části obce	Počet připojených na vodovod						
	2002	2005	2010	2015	2020	2025	2030
Konecchlumí	-	-	-	292	310	320	320

C.2 Bilanční údaje

Položka	Jednotka	2002	2005	2010	2015	2020	2025	2030
Průměrná potřeba vody	m ³ /den	-	-	-	98	98	98	98
Maximální potřeba vody	m ³ /den	-	-	-	138	138	138	138
Voda specifická z VVR	l/os x den	-	-	-	97,62	97,62	97,62	97,62
Voda specifická z VFC	l/os x den	-	-	-	27,72	27,72	27,72	27,72
Voda specifická z VFD	l/os x den	-	-	-	26,56	26,56	26,56	26,56
Voda specifická z VFO	l/os x den	-	-	-	1,15	1,15	1,15	1,15
Voda specifická z VNF	l/os x den	-	-	-	69,90	69,90	69,90	69,90

Název části obce	Počet připojených na kanalizaci						
	2002	2005	2010	2015	2020	2025	2030
Konecchlumí	-	-	-	180	180	300	350

D.2 Počet obyvatel připojených na ČOV

Název části obce	Počet připojených na ČOV						
	2002	2005	2010	2015	2020	2025	2030
Konecchlumí	-	-	-	0	0	300	350

D.3 Bilanční údaje

Položka	Jednotka	2002	2005	2010	2015	2020	2025	2030
Produkce komunálních OV	m ³ /den	-	-	-	29,11	30,20	31,29	32,37
Produkce komunálního znečištění	kg/den	-	-	-	18,22	18,90	19,58	20,26
Produkce průmyslových OV	m ³ /den	-	-	-	0,00	0,00	0,00	0,00
Produkce znečištění průmyslových OV	kg/den	-	-	-	0,00	0,00	0,00	0,00

D.5 Kanalizace – popis stávajícího stavu

V současné době je v Konecchlumí i Kamenici vybudována pouze jednotná kanalizace. Odpadní vody jsou likvidovány individuálně v souladu s platnou legislativou. Kanalizace se průběžně doplňuje o nové úseky. V místní části Konecchlumí je vybudováno celkem šest kanalizačních stok (DN 300 a DN 400) o celkové délce cca 1880 m s vypouštěním předčištěných odpadních vod především do potoku Bukovka.

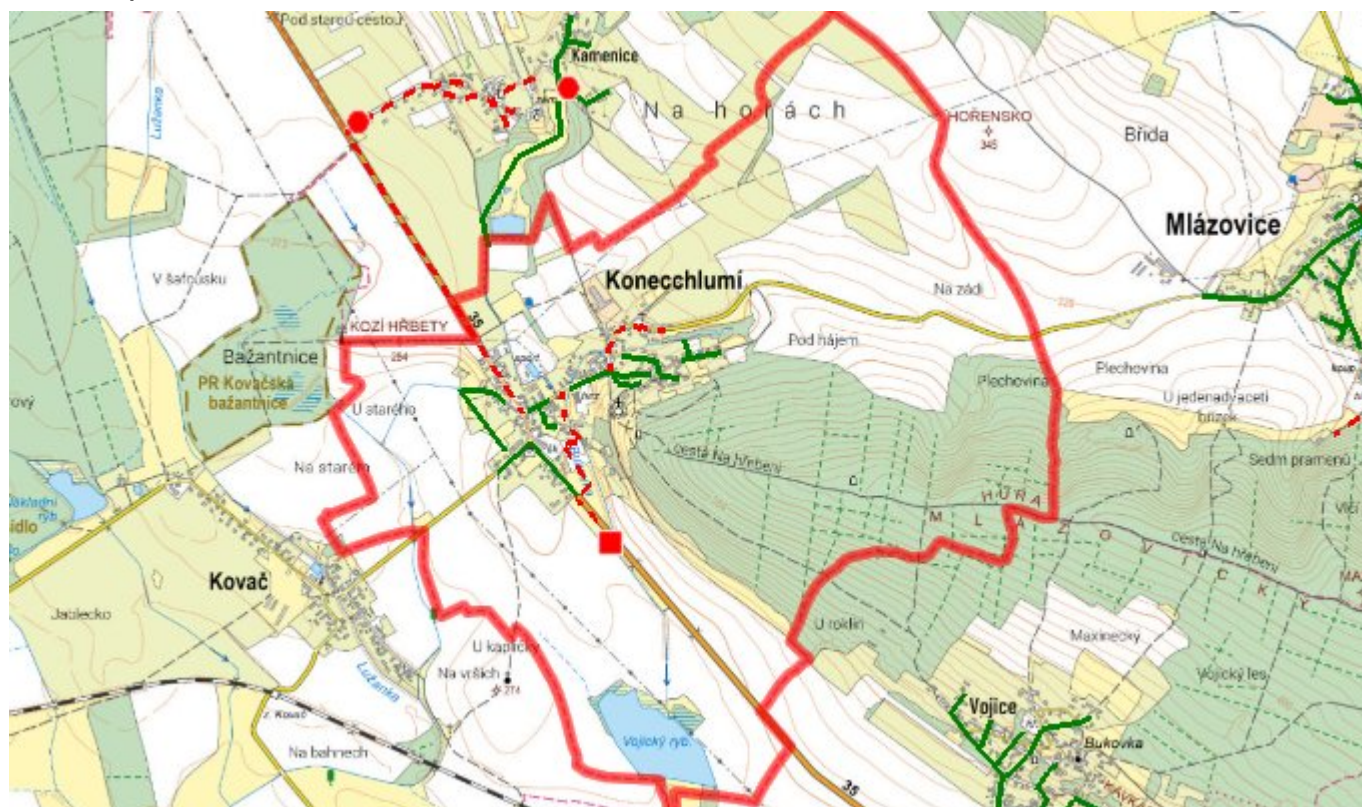
D.6 Kanalizace – popis návrhového stavu

Do doby, než bude vybudována nová oddílná kanalizační síť, se předpokládá individuální čištění v souladu s platnou legislativou.

Navrhuje se vybudovat oddílnou kanalizační síť v Konecchlumí s čištěním odpadních vod v navržené čistírně odpadních vod (ČOV) Konecchlumí. Místní část Kamenice se navrhuje řešit kanalizační síť s převodem odpadních vod do Konecchlumí. Územní plán vymezuje zastavitelnou plochu (Z18) jižně zastavěného území Konecchlumí u potoka Bukovka, s funkcí Plochy technické infrastruktury - inženýrské sítě - TI pro případné umístění ČOV vč. příjezdové komunikace. Délka kanalizační sítě DN250 bude cca 2.700 m. Kapacita ČOV se uvažuje pro 500 EO.

Po vybudování oddílné splaškové kanalizace bude stávající jednotná kanalizace využívána pouze jako srážková kanalizace

D.7 Mapa



E. EKONOMICKÁ ČÁST

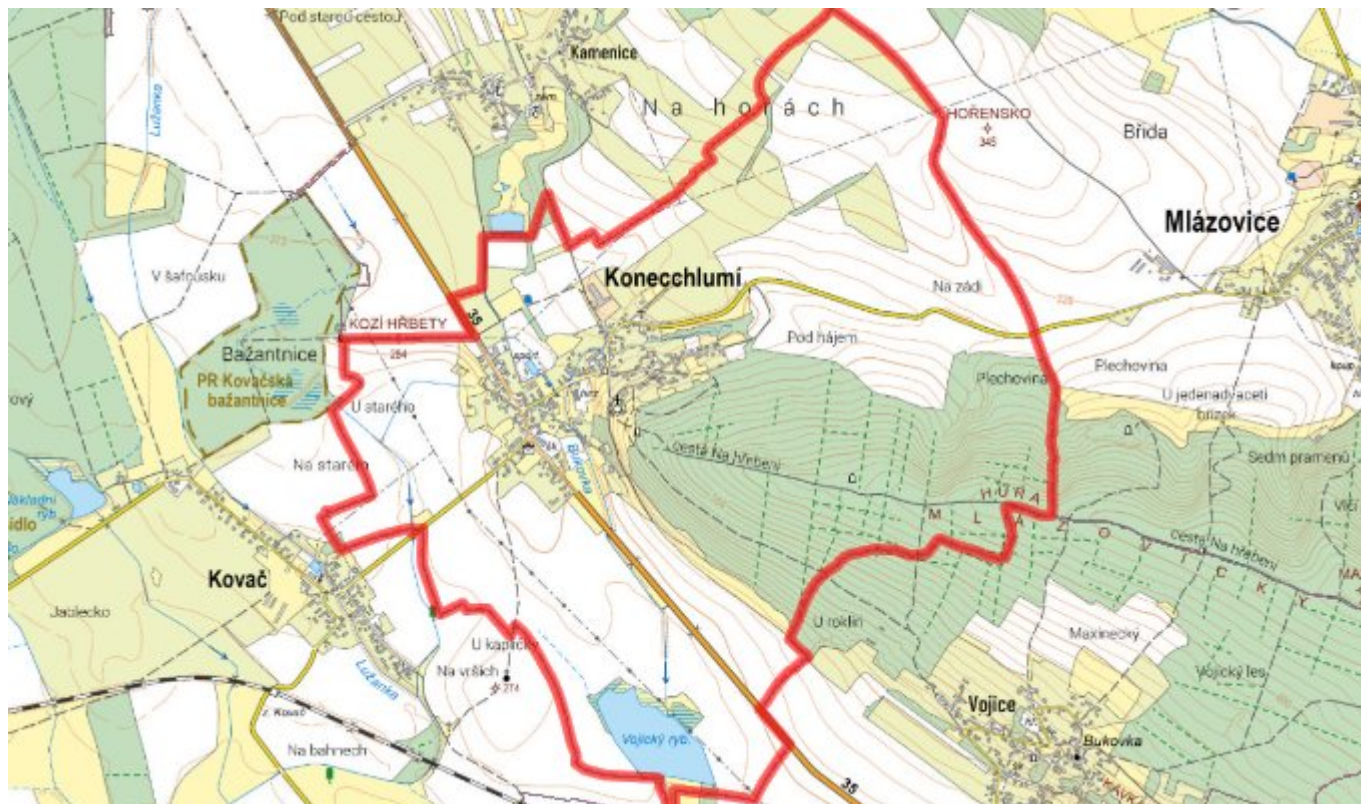
E.1 Předpokládané investiční náklady v letech 2015–2030 [tis. Kč]

Název části obce	Typ investice		
	Vodovody	Kanalizace	Celkem
Konecchlumí	0,0	17 518,0	17 518,0

E.2 Investiční náklady v letech 2001–2014 [tis. Kč]

Název části obce	Typ investice		
	Vodovody	Kanalizace	Celkem
Konecchlumí	-	-	-

E.3 Mapa



F. AKTUALIZACE

Datum projednání	Číslo projednání	Typ projednání	Popis
22. 3. 2021	ZK/4/172/2021	usnesení zastupitelstva	