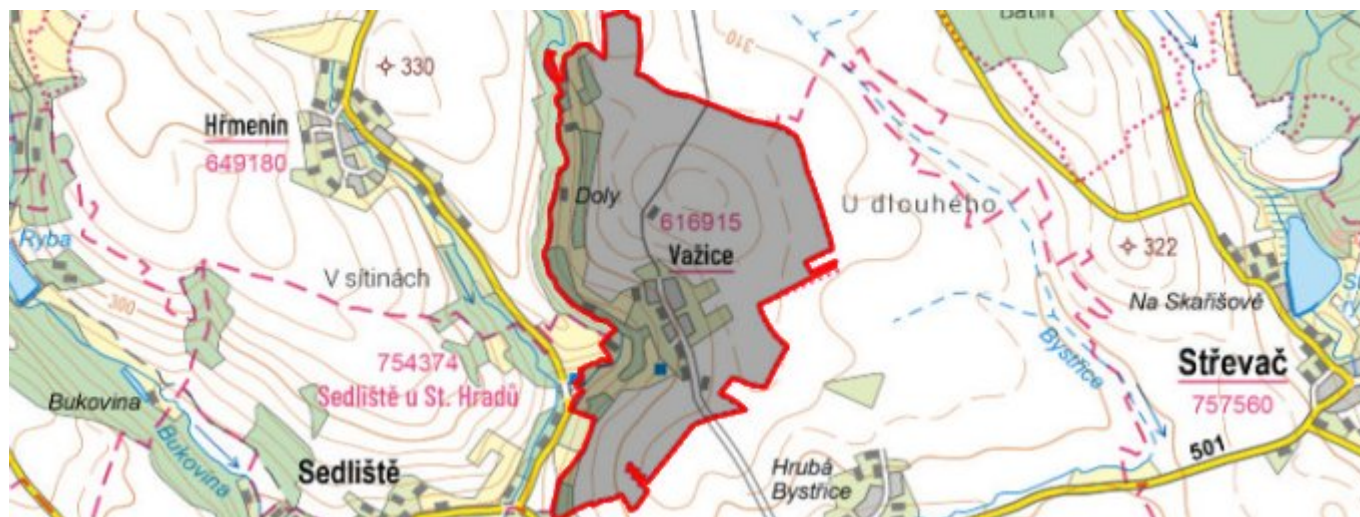


# Važice - CZ052.3604.5207.016918 - stav 22. 3. 2021

## A. OBEC

### Bystřice

<b>Číslo obce PRVKUK</b>	16918
<b>Kód obce PRVKUK</b>	CZ052.3604.5207.016918
<b>Kód obce</b>	572772
<b>Číslo ORP (ČSÚ)</b> <b>Název ORP</b>	1015 (5207) Jičín
<b>Číslo POU</b> <b>Název POU</b>	2186 Kopidlno



### Členění obce

<b>Úplný kód části obce PRVKUK</b>	<b>Název části obce</b>	<b>Kód části obce PRVKUK</b>	<b>Kód části obce RÚIAN</b>
CZ052.3604.5207.016918.01	Važice	01691	16918

## B. CHARAKTERISTIKA OBCE

### B.1 Základní informace o obci

Obec Važice je místní část obce Bystřice. Leží 1 km severně v nadmořských výškách 293 – 305 m n.m. Obec má 21 trvale bydlících obyvatel v 10 domech vedených k trvalému bydlení. V obci se dále nachází 12 objektů určených k individuální rekreaci cca 36 obyvatel.

Do budoucna se nepředpokládá nárůst počtu obyvatel obce.

Podklady:

Vyplněný sběrný dotazník "Podklady pro aktualizaci PRVKUK"

Situace vypouštění OV

## B.2 Demografický vývoj (prognóza)

Název části obce	Obyvatelé	Počet obyvatel						
		2002	2005	2010	2015	2020	2025	2030
Važice	Trvale bydlící	-	-	-	21	21	21	21
	Přechodně bydlící	-	-	-	32	32	32	32
	Celkem	-	-	-	53	53	53	53

## B.3 Vývoj počtu obyvatel v obci (ČSÚ)

Obec	2010	2011	2012	2013	2014	2015	2016	2017	2018	2019	2020	2021	2022	2023	2024	2025
Bystřice	324	325	337	337	344	347	334	339	332	340	341	343	343	356	-	-

## C. VODOVODY

### C.1 Počet obyvatel připojených na vodovod

Název části obce	Počet připojených na vodovod						
	2002	2005	2010	2015	2020	2025	2030
Važice	-	-	-	0	0	40	40

### C.2 Bilanční údaje

Položka	Jednotka	2002	2005	2010	2015	2020	2025	2030
Průměrná potřeba vody	m <sup>3</sup> /den	-	-	-	0	1	3	4
Maximální potřeba vody	m <sup>3</sup> /den	-	-	-	0	2	3	5
Voda specifická z VVR	l/os x den	-	-	-	0,00	1,33	2,67	4,00
Voda specifická z VFC	l/os x den	-	-	-	0,00	1,33	2,67	4,00
Voda specifická z VFD	l/os x den	-	-	-	0,00	0,00	0,00	0,00
Voda specifická z VFO	l/os x den	-	-	-	0,00	0,00	0,00	0,00
Voda specifická z VNF	l/os x den	-	-	-	0,00	0,00	0,00	0,00

### C.4 Vodovody – popis stávajícího stavu

V obci Važice není v současné době vybudován veřejný vodovod. Obyvatelé jsou zásobeni individuálně z domovních studní. Se zásobami vody ve studních nejsou dnes žádné výrazné problémy.

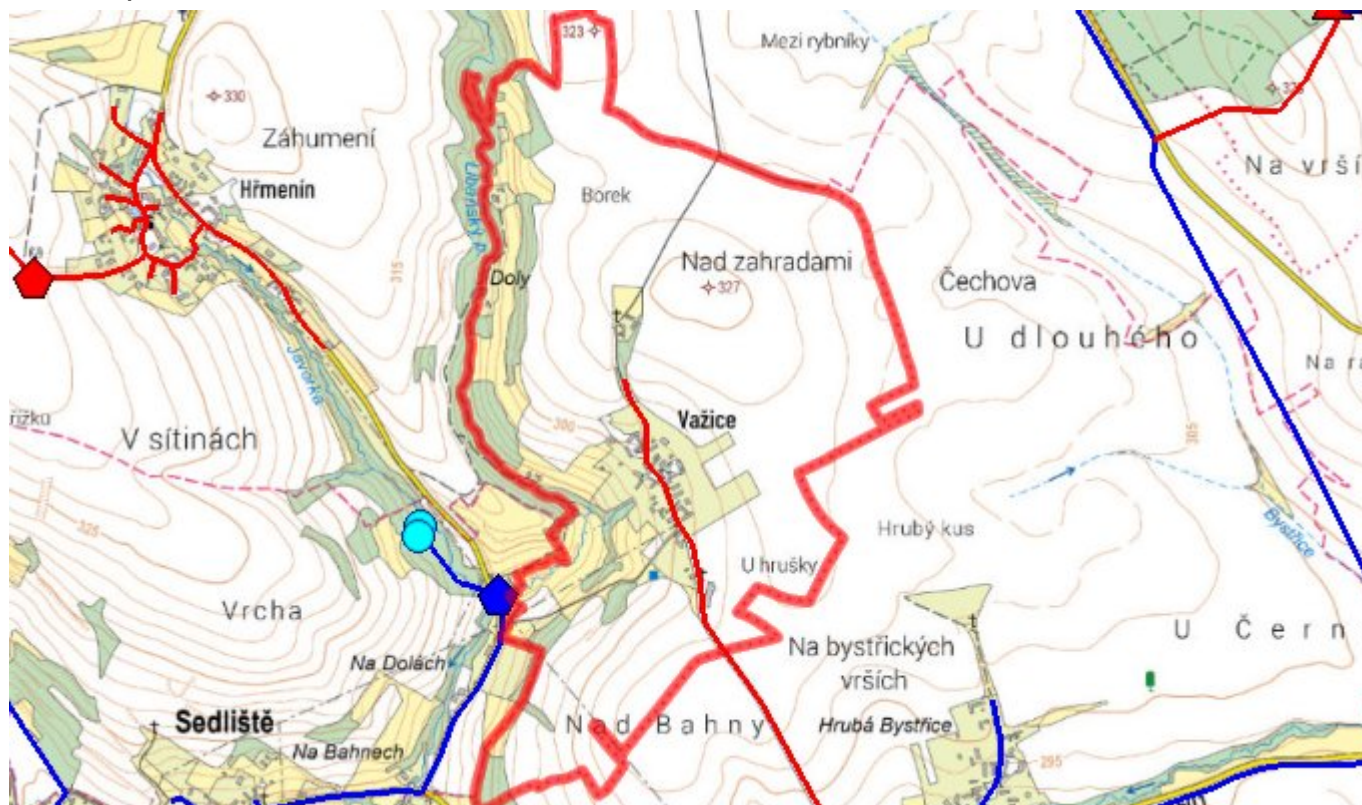
## C.5 Vodovody – popis návrhového stavu

Navrhuje se vybudování veřejného vodovodu napojením na vodovod z obce Bystřice, resp. skupinový vodovod Kopidlno. Celková délka navrženého vodovodu bude cca 1400m. Při detailním návrhu bude nutné posoudit, zda by bylo nutné osadit ATS či nikoli.

## C.6 Nouzové zásobování vodou za krizové situace

Při problémech se zásobami vody ve studnách budou obyvatelé zásobeni pomocí cisteren nebo vody balené. V případě špatné kvality vody ve studnách bude voda z nich použita dále jen jako užitková a zásobování doplněno vodou balenou.

## C.7 Mapa



## D. KANALIZACE A ČOV

### D.1 Počet obyvatel připojených na kanalizaci

Název části obce	Počet připojených na kanalizaci						
	2002	2005	2010	2015	2020	2025	2030
Važice	-	-	-	35	35	35	35

### D.2 Počet obyvatel připojených na ČOV

Název části obce	Počet připojených na ČOV						
	2002	2005	2010	2015	2020	2025	2030
Važice	-	-	-	0	0	0	0

### D.3 Bilanční údaje

Položka	Jednotka	2002	2005	2010	2015	2020	2025	2030
Produkce komunálních OV	m <sup>3</sup> /den	-	-	-	2,90	2,90	2,90	2,90
Produkce komunálního znečištění	kg/den	-	-	-	1,82	1,82	1,82	1,82
Produkce průmyslových OV	m <sup>3</sup> /den	-	-	-	0,00	0,00	0,00	0,00
Produkce znečištění průmyslových OV	kg/den	-	-	-	0,00	0,00	0,00	0,00

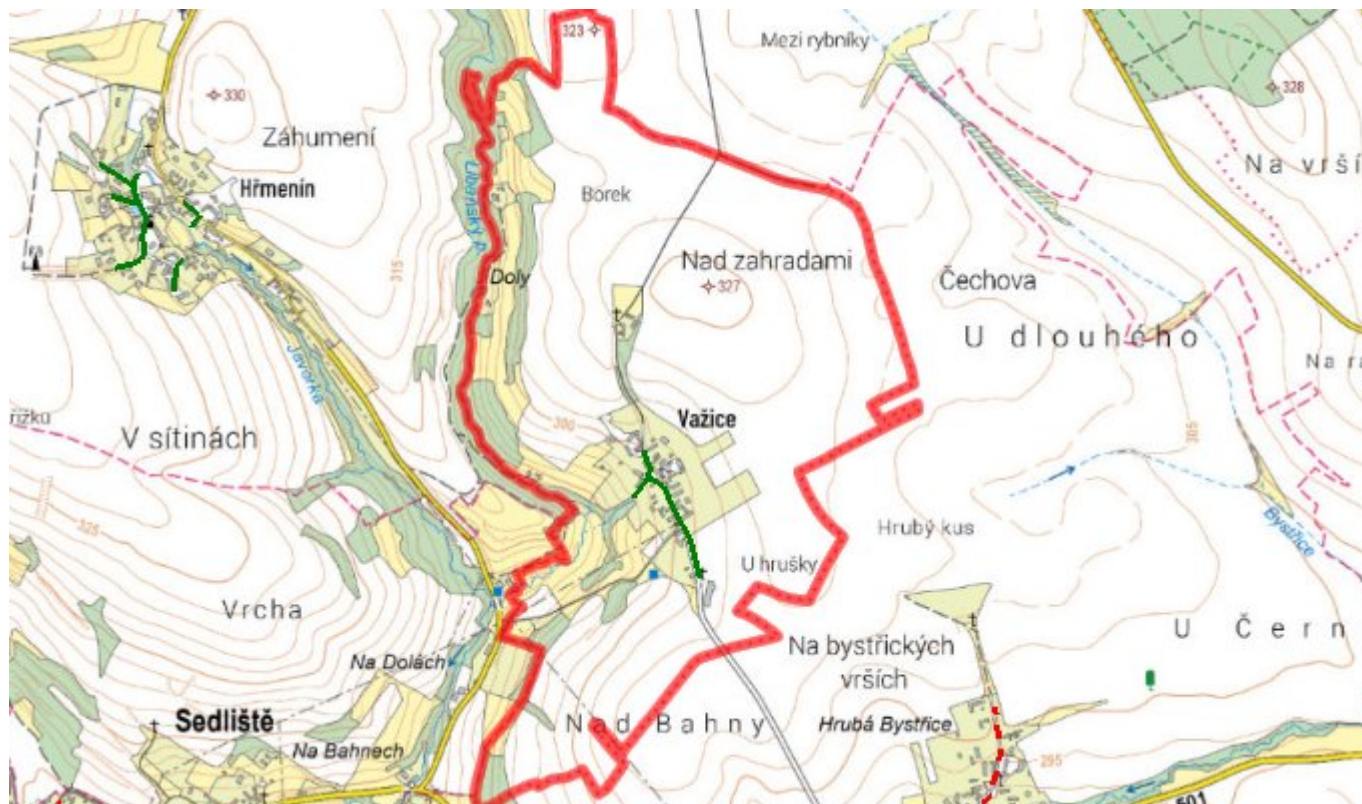
### D.5 Kanalizace – popis stávajícího stavu

V obci je provozována stávající jednotná kanalizace s jednou výústí V8 do bezejmenné vodoteče. Kanalizace pokrývá většinu obce.

### D.6 Kanalizace – popis návrhového stavu

Vzhledem k velikosti obce bude v obci ponechán stávající systém individuální likvidace odpadních vod s vypouštěním odpadních vod do stávající jednotné kanalizace.

### D.7 Mapa



## E. EKONOMICKÁ ČÁST

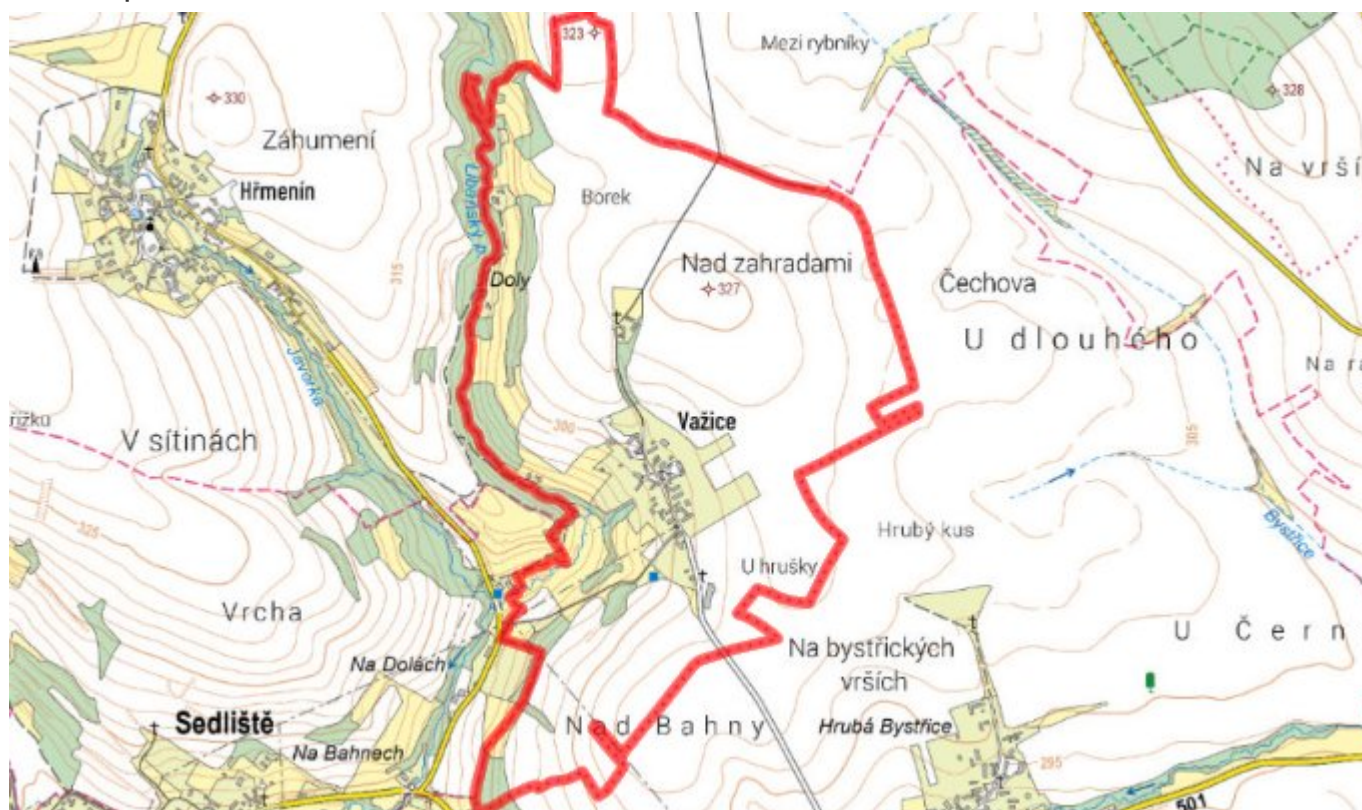
## E.1 Předpokládané investiční náklady v letech 2015–2030 [tis. Kč]

Název části obce	Typ investice		
	Vodovody	Kanalizace	Celkem
Važice	3 619,0	0,0	3 619,0

## E.2 Investiční náklady v letech 2001–2014 [tis. Kč]

Název části obce	Typ investice		
	Vodovody	Kanalizace	Celkem
Važice	-	-	-

## E.3 Mapa



## F. AKTUALIZACE

Datum projednání	Číslo projednání	Typ projednání	Popis
22. 3. 2021	ZK/4/172/2021	usnesení zastupitelstva	