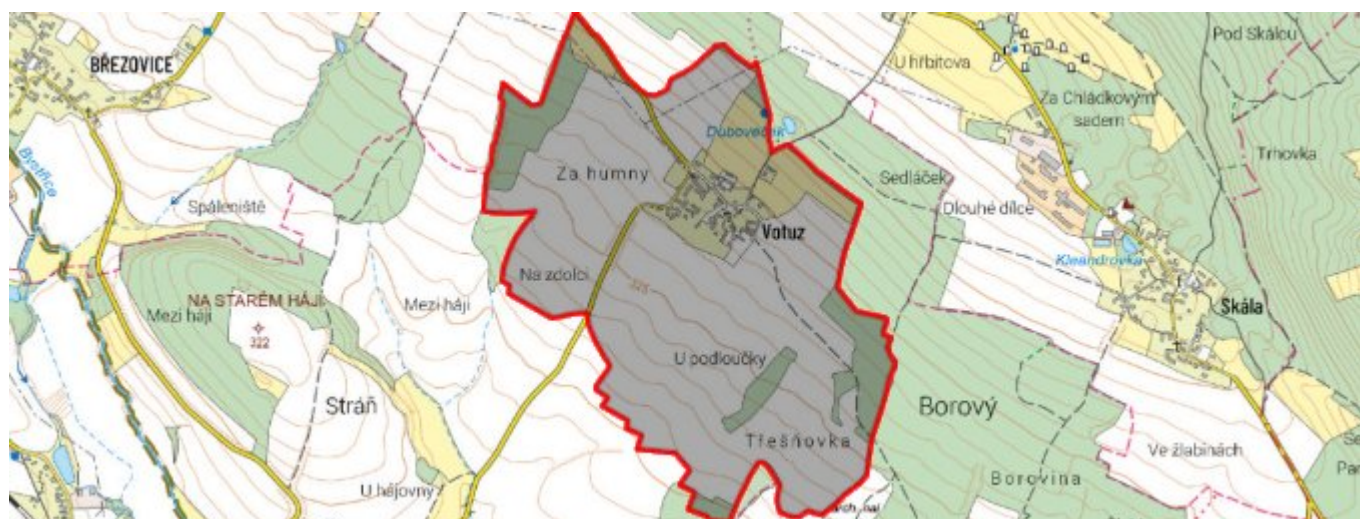


# Votuz - CZ052.3604.5204.005967 - stav 22. 3. 2021

## A. OBEC

### Boháňka

<b>Číslo obce PRVKUK</b>	5967
<b>Kód obce PRVKUK</b>	CZ052.3604.5204.005967
<b>Kód obce</b>	572705
<b>Číslo ORP (ČSÚ)</b> <b>Název ORP</b>	1007 (5204) Hořice
<b>Číslo POU</b> <b>Název POU</b>	2160 Hořice



### Členění obce

<b>Úplný kód části obce PRVKUK</b>	<b>Název části obce</b>	<b>Kód části obce PRVKUK</b>	<b>Kód části obce RÚIAN</b>
CZ052.3604.5204.005967.01	Votuz	00596	5967

## B. CHARAKTERISTIKA OBCE

### B.1 Základní informace o obci

Obec Votuz je místní částí obce Boháňka a leží 1 km jihozápadně v nadmořských výškách 338 – 358 m n.m. V následném období se nepředpokládá výrazný nárůst počtu obyvatel obce.

Podklady:

Vyplněný sběrný formulář "Podklady pro aktualizaci PRVKUK"

## B.2 Demografický vývoj (prognóza)

Název části obce	Obyvatelé	Počet obyvatel						
		2002	2005	2010	2015	2020	2025	2030
Votuz	Trvale bydlící	-	-	-	50	50	50	50
	Přechodně bydlící	-	-	-	35	35	35	35
	Celkem	-	-	-	85	85	85	85

## B.3 Vývoj počtu obyvatel v obci (ČSÚ)

Obec	2010	2011	2012	2013	2014	2015	2016	2017	2018	2019	2020	2021	2022	2023	2024	2025
Boháňka	219	226	229	224	217	221	229	232	230	244	248	262	264	263	-	-

## C. VODOVODY

### C.1 Počet obyvatel připojených na vodovod

Název části obce	Počet připojených na vodovod						
	2002	2005	2010	2015	2020	2025	2030
Votuz	-	-	-	90	90	90	120

### C.2 Bilanční údaje

Položka	Jednotka	2002	2005	2010	2015	2020	2025	2030
Průměrná potřeba vody	m <sup>3</sup> /den	-	-	-	11	13	15	18
Maximální potřeba vody	m <sup>3</sup> /den	-	-	-	16	20	23	27
Voda specifická z VVR	l/os x den	-	-	-	10,85	13,17	15,49	17,81
Voda specifická z VFC	l/os x den	-	-	-	7,78	9,45	11,11	12,77
Voda specifická z VFD	l/os x den	-	-	-	6,71	8,14	9,57	11,01
Voda specifická z VFO	l/os x den	-	-	-	1,08	1,31	1,54	1,77
Voda specifická z VNF	l/os x den	-	-	-	3,07	3,73	4,38	5,04

### C.4 Vodovody – popis stávajícího stavu

Obec Votuz má vybudován místní vodovod, který je napojen na skupinový vodovod Boháňka přes vodoměrnou šachtu.

Voda je gravitačně dopravována do vodojemu o objemu 20 m<sup>3</sup> situovaném severně nad obcí. Z vodojemu je

voda dále gravitačně dopravována do obce. Na vodovod jsou napojeni všichni trvale bydlící obyvatelé i rekreatanti. Vodovod byl rekonstruován v letech 1996 a 1997. Vodovod vzhledem ke své velikosti nemá statut veřejného vodovodu.

Vodovod je ve vlastnictví a správě obce Boháňka.

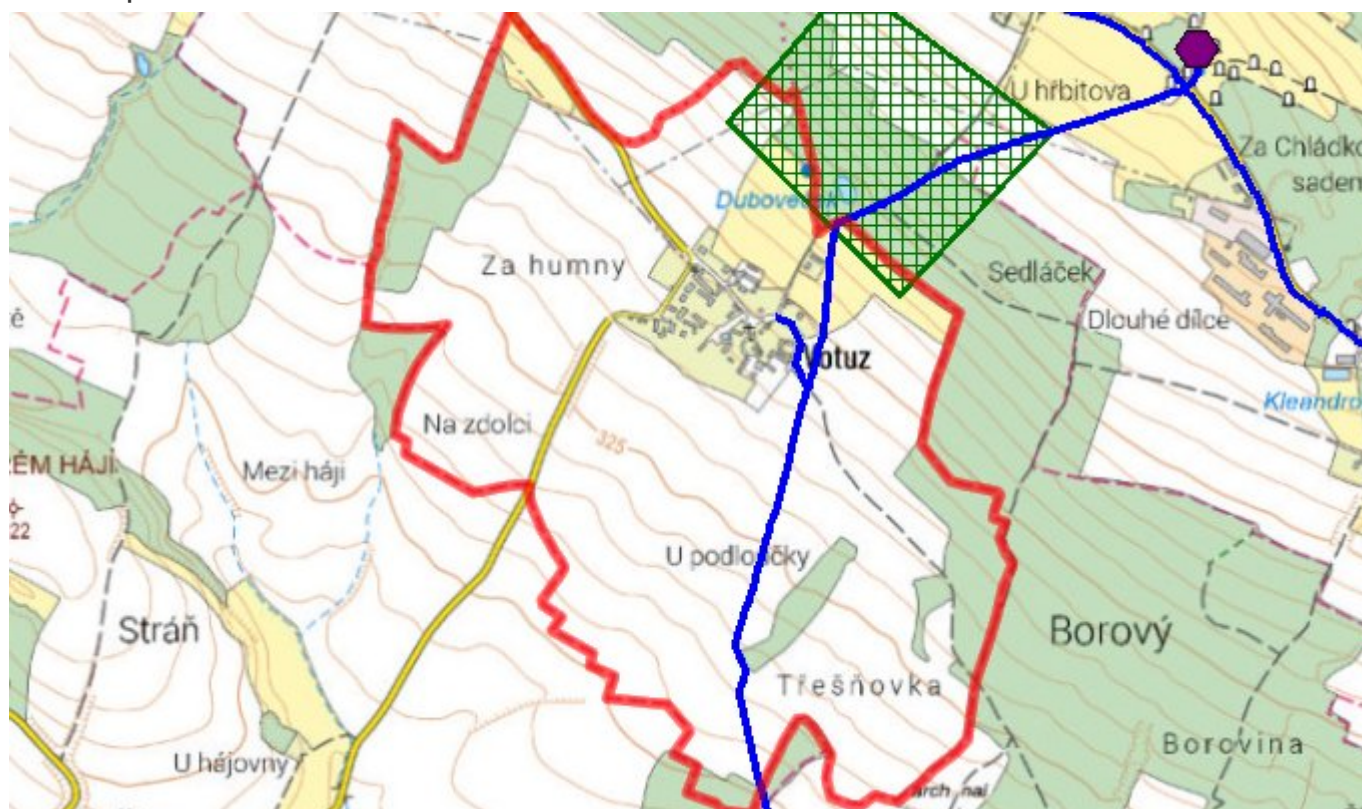
## C.5 Vodovody – popis návrhového stavu

V celém následném období bude na vodovodu prováděna jen běžná údržba.

## C.6 Nouzové zásobování vodou za krizové situace

Vřešeno napojením na skupinový vodovod Boháňka.

## C.7 Mapa



## D. KANALIZACE A ČOV

### D.1 Počet obyvatel připojených na kanalizaci

Název části obce	Počet připojených na kanalizaci						
	2002	2005	2010	2015	2020	2025	2030
<b>Votuz</b>	-	-	-	0	0	0	0

### D.2 Počet obyvatel připojených na ČOV

Název části obce	Počet připojených na ČOV						
	2002	2005	2010	2015	2020	2025	2030

<b>Votuz</b>	-	-	-	0	0	0	0
--------------	---	---	---	---	---	---	---

### D.3 Bilanční údaje

Položka	Jednotka	2002	2005	2010	2015	2020	2025	2030
Produkce komunálních OV	m <sup>3</sup> /den	-	-	-	9,41	9,52	9,63	9,74
Produkce komunálního znečištění	kg/den	-	-	-	5,89	5,96	6,03	6,10
Produkce průmyslových OV	m <sup>3</sup> /den	-	-	-	0,00	0,00	0,00	0,00
Produkce znečištění průmyslových OV	kg/den	-	-	-	0,00	0,00	0,00	0,00

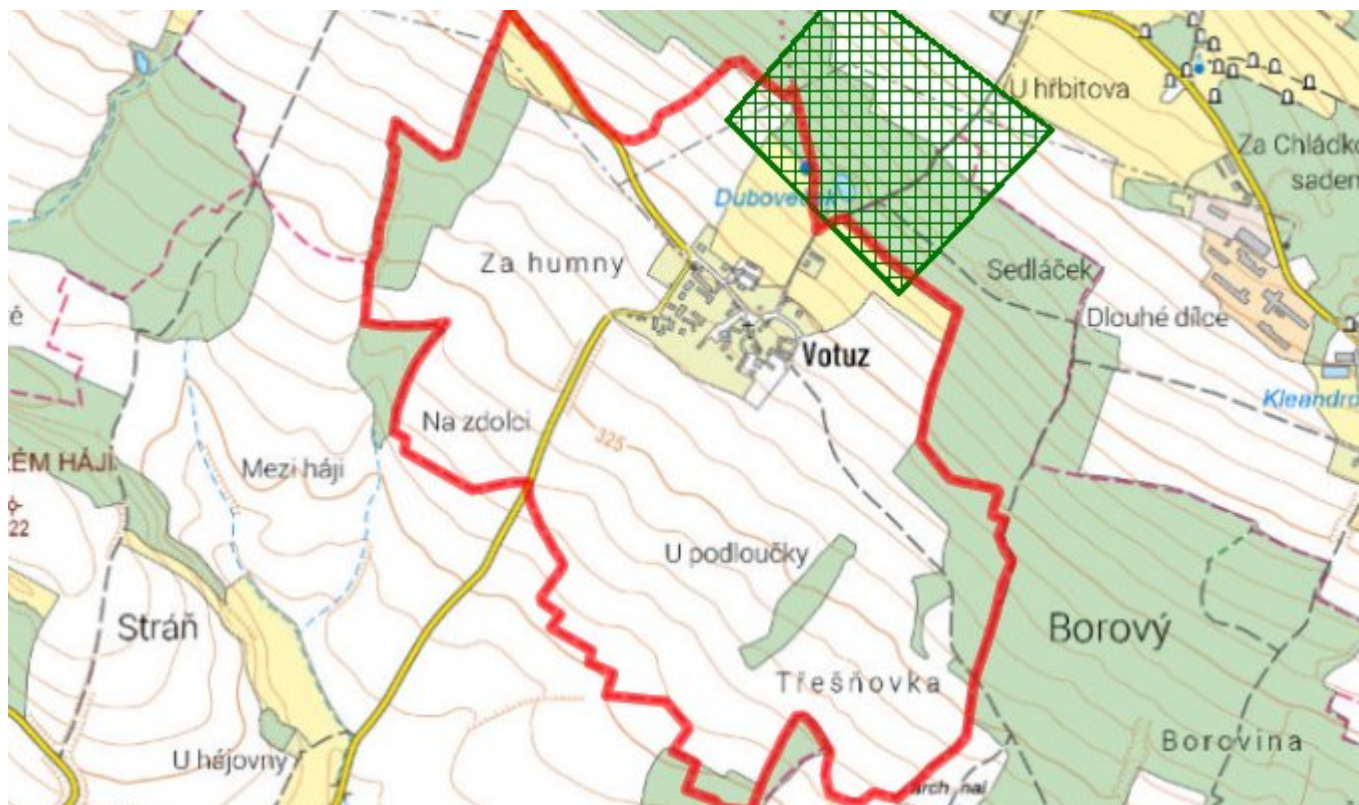
### D.5 Kanalizace – popis stávajícího stavu

V obci není vybudována žádná veřejná kanalizace určená pro odvádění splaškových odpadních vod. Stávající kanalizace slouží pouze pro dešťové vody. Splaškové vody jsou čištěny v DČOV, septicích nebo akumulovány v bezodtokých jímkách.

### D.6 Kanalizace – popis návrhového stavu

Navrhuje se zachování stávajícího individuálního způsobu nakládání se splaškovými odpadními vodami.

### D.7 Mapa



## E. EKONOMICKÁ ČÁST

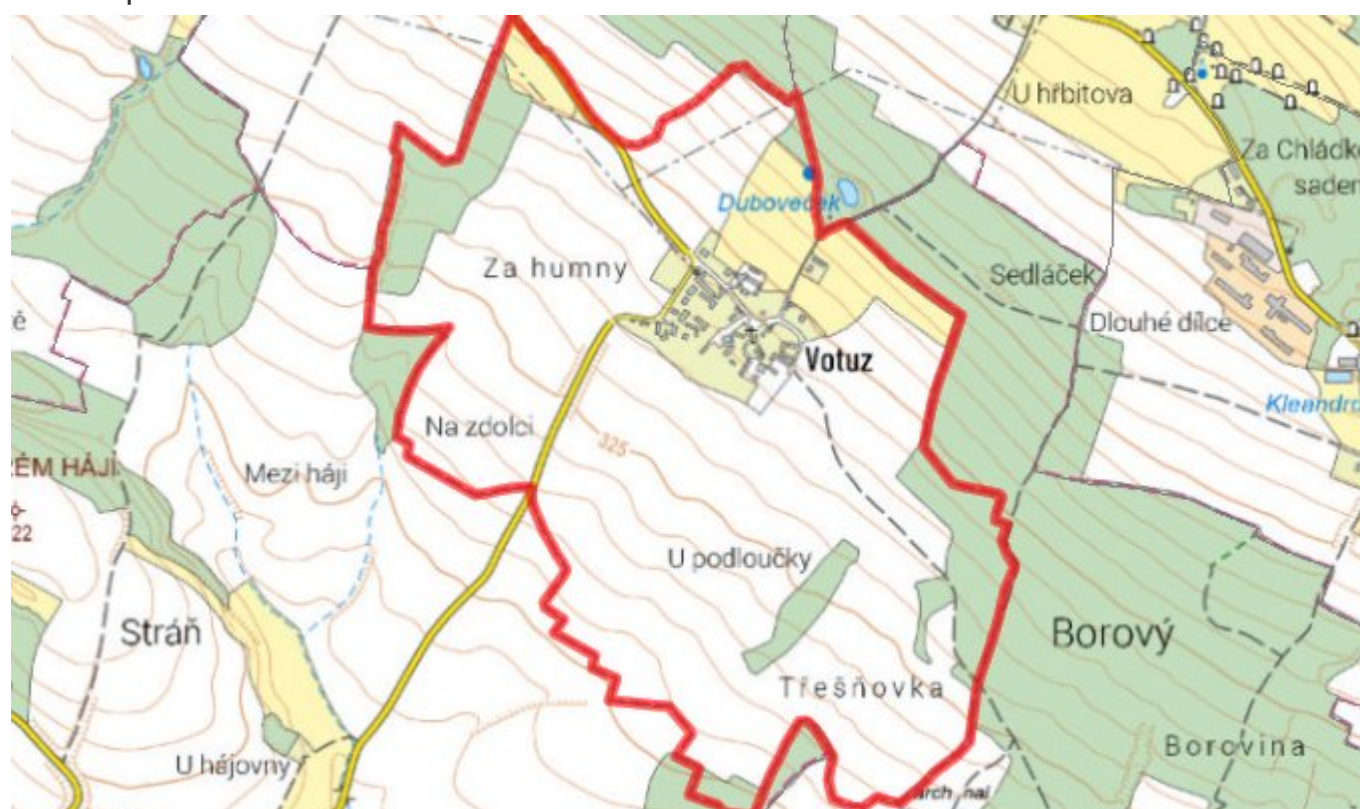
### E.1 Předpokládané investiční náklady v letech 2015–2030 [tis. Kč]

Název části obce	Typ investice		
	Vodovody	Kanalizace	Celkem
Votuz	0,0	0,0	0,0

### E.2 Investiční náklady v letech 2001–2014 [tis. Kč]

Název části obce	Typ investice		
	Vodovody	Kanalizace	Celkem
Votuz	-	-	-

### E.3 Mapa



## F. AKTUALIZACE

Datum projednání	Číslo projednání	Typ projednání	Popis
22. 3. 2021	ZK/4/172/2021	usnesení zastupitelstva	