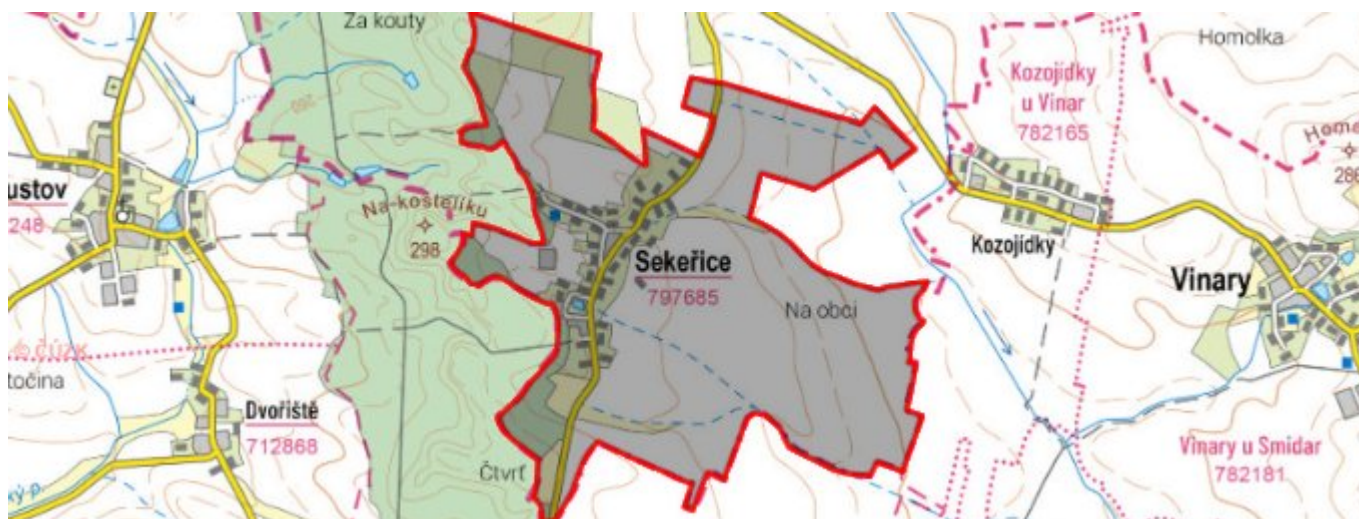


Sekeřice - CZ052.3604.5207.197688 - stav 22. 3. 2021

A. OBEC

Sekeřice

Číslo obce PRVKUK	197688
Kód obce PRVKUK	CZ052.3604.5207.197688
Kód obce	572144
Číslo ORP (ČSÚ) Název ORP	1015 (5207) Jičín
Číslo POU Název POU	2178 Jičín



Členění obce

Úplný kód části obce PRVKUK	Název části obce	Kód části obce PRVKUK	Kód části obce RÚIAN
CZ052.3604.5207.197688.01	Sekeřice	19768	197688

B. CHARAKTERISTIKA OBCE

B.1 Základní informace o obci

Obec Sekeřice leží na jižní hranici bývalého okresu Jičín cca 9 km jihovýchodně od města Jičín v nadmořských výškách 263 – 283 m n.m. Obec má 115 trvale bydlících obyvatel v 47 domech vedených pro trvalé bydlení. V obci se také nachází 22 objektů určených pro individuální rekreaci 30 obyvatel. Do budoucna se nepředpokládá rozvoj obce.

Podklady:

Vyplněný sběrný formulář "Podklady pro aktualizaci PRVKUK"

Provozní řád vodovodu

B.2 Demografický vývoj (prognóza)

Název části obce	Obyvatelé	Počet obyvatel						
		2002	2005	2010	2015	2020	2025	2030
Sekeřice	Trvale bydlící	-	-	-	115	120	125	130
	Přechodně bydlící	-	-	-	30	35	40	45
	Celkem	-	-	-	145	155	165	175

B.3 Vývoj počtu obyvatel v obci (ČSÚ)

Obec	2010	2011	2012	2013	2014	2015	2016	2017	2018	2019	2020	2021	2022	2023	2024	2025
Sekeřice	111	114	110	112	116	115	115	114	115	119	119	119	120	118	-	-

C. VODOVODY

C.1 Počet obyvatel připojených na vodovod

Název části obce	Počet připojených na vodovod						
	2002	2005	2010	2015	2020	2025	2030
Sekeřice	-	-	-	40	60	80	100

C.2 Bilanční údaje

Položka	Jednotka	2002	2005	2010	2015	2020	2025	2030
Průměrná potřeba vody	m ³ /den	-	-	-	4	4	4	4
Maximální potřeba vody	m ³ /den	-	-	-	5	5	5	5
Voda specifická z VVR	l/os x den	-	-	-	4,02	4,02	4,02	4,02
Voda specifická z VFC	l/os x den	-	-	-	4,02	4,02	4,02	4,02
Voda specifická z VFD	l/os x den	-	-	-	3,86	3,86	3,86	3,86
Voda specifická z VFO	l/os x den	-	-	-	0,16	0,16	0,16	0,16
Voda specifická z VNF	l/os x den	-	-	-	0,00	0,00	0,00	0,00

C.4 Vodovody – popis stávajícího stavu

Obec Sekeřice je napojena na skupinový vodovod Poděbrady Městec králové – Kněžice na konci obce Žlunice. Tlak ve vodovodní síti je ovlivňován tlakovým spínačem u čerpadel v ATS II v obci Slavhostice. Z obce Žlunice byl realizován přívodní vodovodní řad z PE DN100, na který se napojují rozvodné řady v obci Sekeřice z PE DN100 a DN80.

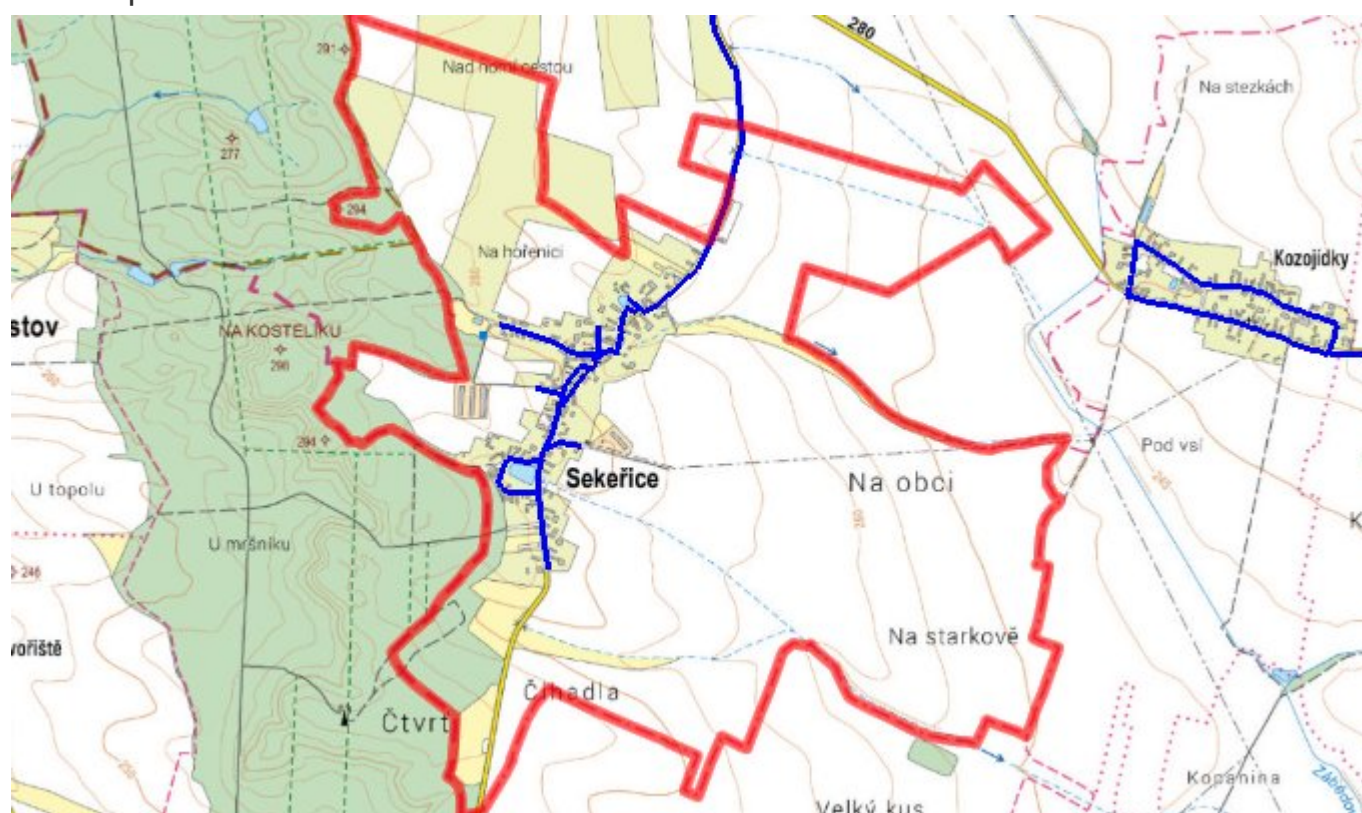
C.5 Vodovody – popis návrhového stavu

Na vodovodu bude prováděna běžná údržba. Nově zastavěné lokality budou napojeny prodloužením stávajících řadů.

C.6 Nouzové zásobování vodou za krizové situace

Při nedostatku vody bude obec zásobena pomocí cisteren nebo vody balené.

C.7 Mapa



D. KANALIZACE A ČOV

D.1 Počet obyvatel připojených na kanalizaci

Název části obce	Počet připojených na kanalizaci						
	2002	2005	2010	2015	2020	2025	2030
Sekeřice	-	-	-	0	0	0	0

D.2 Počet obyvatel připojených na ČOV

Název části obce	Počet připojených na ČOV						
	2002	2005	2010	2015	2020	2025	2030
Sekeřice	-	-	-	0	0	0	0

D.3 Bilanční údaje

Položka	Jednotka	2002	2005	2010	2015	2020	2025	2030
Produkce komunálních OV	m ³ /den	-	-	-	11,86	12,48	13,10	13,72
Produkce komunálního znečištění	kg/den	-	-	-	7,42	7,81	8,20	8,58
Produkce průmyslových OV	m ³ /den	-	-	-	0,00	0,00	0,00	0,00
Produkce znečištění průmyslových OV	kg/den	-	-	-	0,00	0,00	0,00	0,00

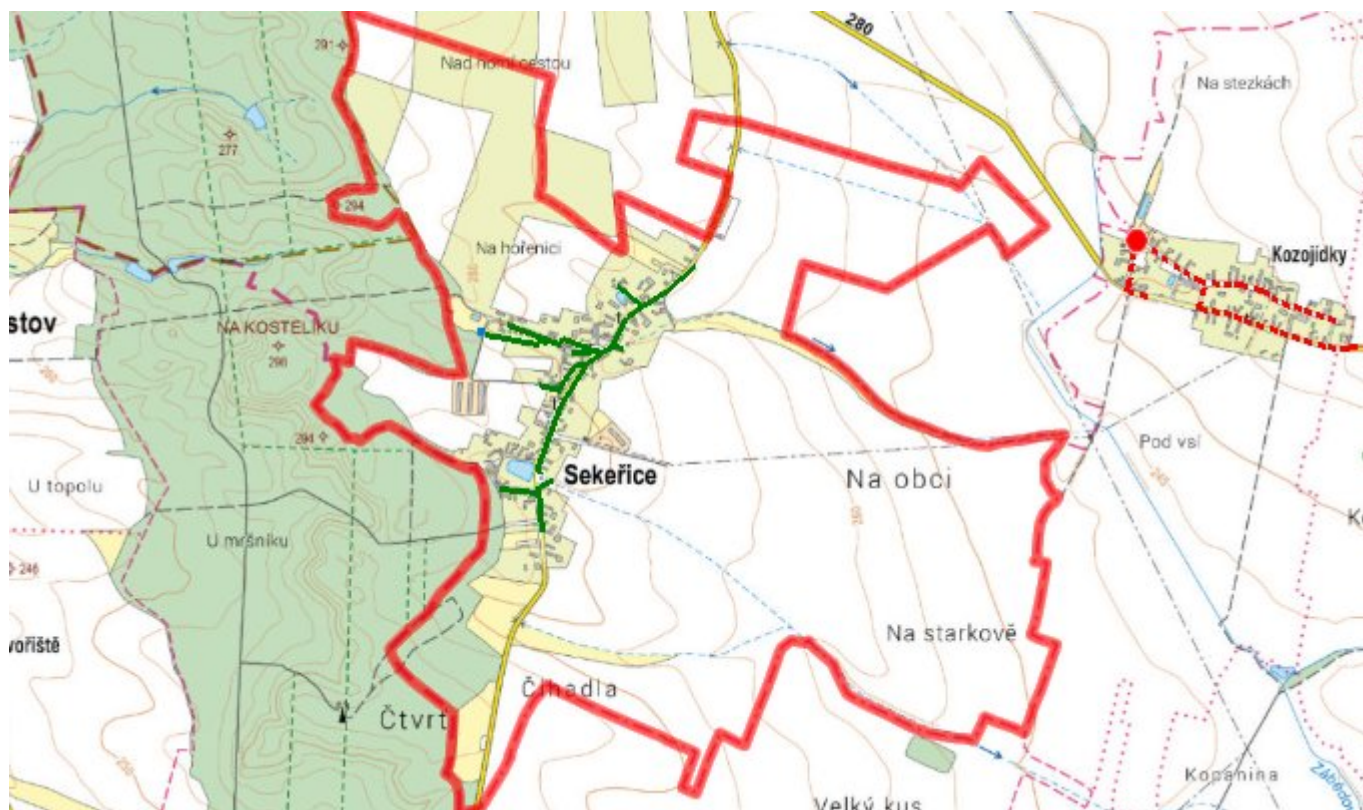
D.5 Kanalizace – popis stávajícího stavu

V obci Sekeřice je stávající jednotná kanalizace s vydaným povolením vypouštění odpadních vod do vod povrchových (Zábědovský potok, do 12/2023). V současné době obec žádá o převedení kanalizační soky do majetku obce.

D.6 Kanalizace – popis návrhového stavu

Vzhledem k velikosti obce bude v celém návrhovém období ponechán stávající systém individuální likvidace odpadních vod. U nových objektů budou budovány domovní čistící zařízení nebo bezodtoké jímky na vyvážení.

D.7 Mapa



E. EKONOMICKÁ ČÁST

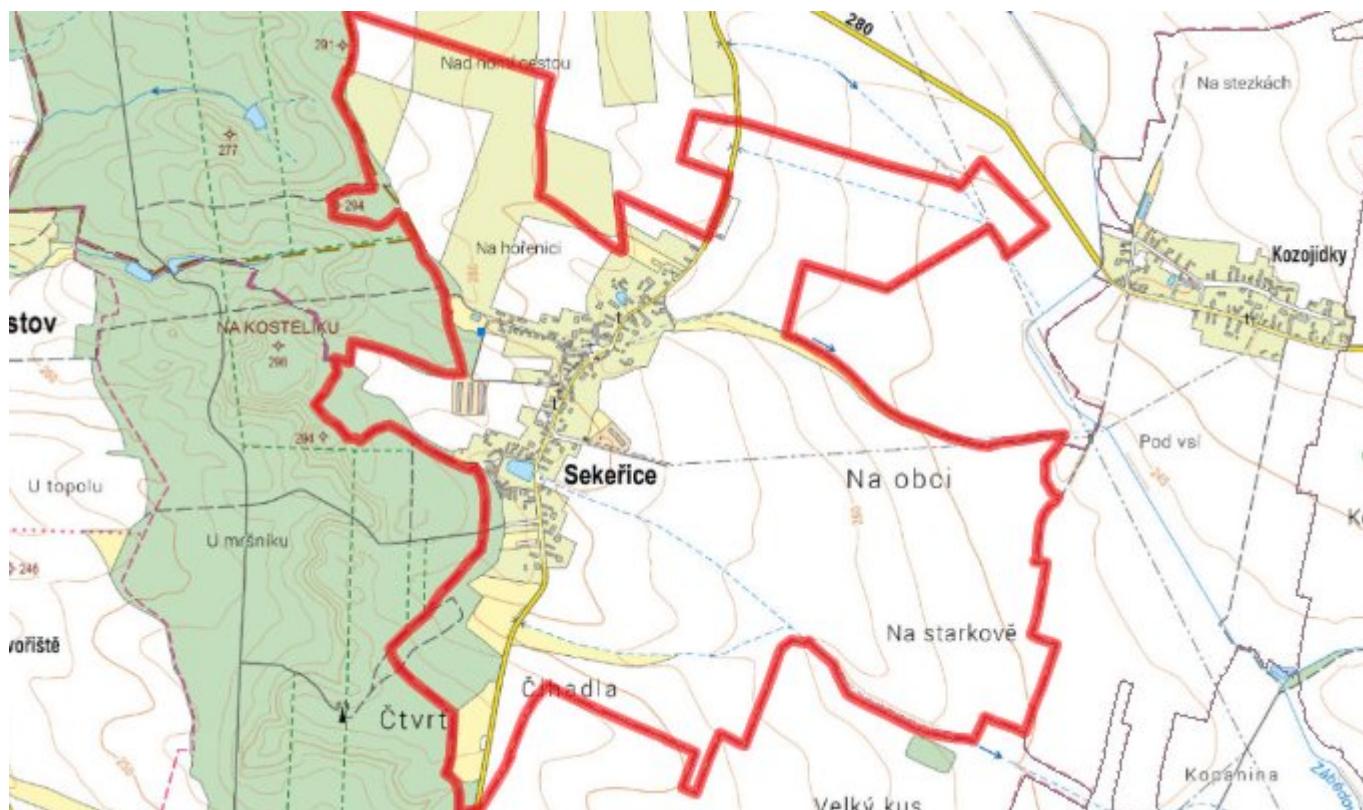
E.1 Předpokládané investiční náklady v letech 2015–2030 [tis. Kč]

Název části obce	Typ investice		
	Vodovody	Kanalizace	Celkem
Sekeřice	11 500,0	0,0	11 500,0

E.2 Investiční náklady v letech 2001–2014 [tis. Kč]

Název části obce	Typ investice		
	Vodovody	Kanalizace	Celkem
Sekeřice	-	-	-

E.3 Mapa



F. AKTUALIZACE

Datum projednání	Číslo projednání	Typ projednání	Popis
22. 3. 2021	ZK/4/172/2021	usnesení zastupitelstva	