

Stříbrnice - CZ052.3604.5207.157716 - stav 22. 3. 2021

A. OBEC

Vrbice

Číslo obce PRVKUK	157716
Kód obce PRVKUK	CZ052.3604.5207.157716
Kód obce	572128
Číslo ORP (ČSÚ) Název ORP	1015 (5207) Jičín
Číslo POU Název POU	2178 Jičín



Členění obce

Úplný kód části obce PRVKUK	Název části obce	Kód části obce PRVKUK	Kód části obce RÚIAN
CZ052.3604.5207.157716.01	Stříbrnice	15771	157716

B. CHARAKTERISTIKA OBCE

B.1 Základní informace o obci

Obec Stříbrnice je místní část obce Vrbice. Leží 2 km severozápadně v nadmořských výškách 258 – 266 m n.m. Obec má 24 trvale bydlících obyvatel v 11 domech vedených pro trvalé bydlení. V obci se dále nachází 29 objektů určených pro individuální rekreaci 55 obyvatel.

Do budoucna se nepředpokládá nárůst počtu obyvatel obce.

Podklady:

Vyplněný sběrný formulář "Podklady pro aktualizaci PRVKUK"

B.2 Demografický vývoj (prognóza)

Název části obce	Obyvatelé	Počet obyvatel						
		2002	2005	2010	2015	2020	2025	2030
Stříbrnice	Trvale bydlící	-	-	-	24	24	24	24
	Přechodně bydlící	-	-	-	55	55	55	55
	Celkem	-	-	-	79	79	79	79

B.3 Vývoj počtu obyvatel v obci (ČSÚ)

Obec	2010	2011	2012	2013	2014	2015	2016	2017	2018	2019	2020	2021	2022	2023	2024	2025
Vrbice	89	117	119	117	119	136	145	145	139	153	152	163	163	160	-	-

C. VODOVODY

C.1 Počet obyvatel připojených na vodovod

Název části obce	Počet připojených na vodovod						
	2002	2005	2010	2015	2020	2025	2030
Stříbrnice	-	-	-	0	0	0	79

C.2 Bilanční údaje

Položka	Jednotka	2002	2005	2010	2015	2020	2025	2030
Průměrná potřeba vody	m ³ /den	-	-	-	0	3	5	8
Maximální potřeba vody	m ³ /den	-	-	-	0	3	6	9
Voda specifická z VVR	l/os x den	-	-	-	0,00	2,63	5,27	7,90
Voda specifická z VFC	l/os x den	-	-	-	0,00	2,63	5,27	7,90
Voda specifická z VFD	l/os x den	-	-	-	0,00	0,00	0,00	0,00
Voda specifická z VFO	l/os x den	-	-	-	0,00	0,00	0,00	0,00
Voda specifická z VNF	l/os x den	-	-	-	0,00	0,00	0,00	0,00

C.4 Vodovody – popis stávajícího stavu

V obci Stříbrnice není v současné době vybudován veřejný vodovod. Obyvatelé jsou zásobeni individuálně pomocí domovních studní.

C.5 Vodovody – popis návrhového stavu

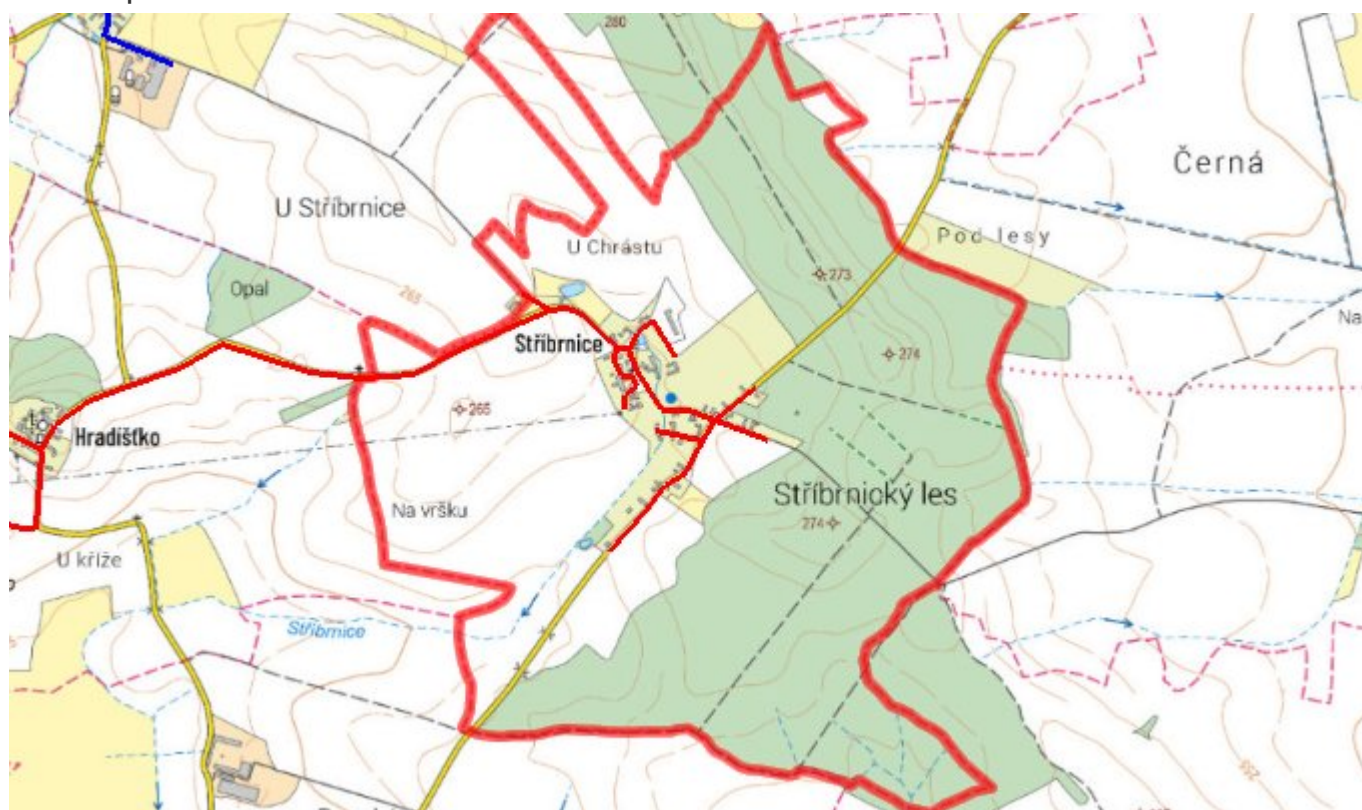
Napojení na vodovod obce Vrbice není možné z důvodu nedostatečného množství vody. Alternativně bylo uvažováno s napojením na vodovodní síť Vysoké Veselí (Veselská Lhota) nebo napojení na vodovodní síť v obci Třtěnice. Provozovatel těchto vodovodů, VOS Jičín a.s., nesouhlasí s napojením uvažovaného vodovodu pro místní část Stříbrnice.

Navrhuje se připojení místní části obce Stříbrnice na vodárenskou soustavu Východní Čechy, kterou vlastní společnost VAK Hradec Králové, a.s. a provozuje společnost Královéhradecká provozní, a.s. Napojení tohoto plánovaného vodovodu na zdrojovou vodovodní síť bude provedeno při severovýchodním okraji lokality Hradištko (=m.č. obce Žeretice).

C.6 Nouzové zásobování vodou za krizové situace

Při problémech se zásobami pitné vody budou obyvatelé zásobeni pomocí cisteren nebo vody balené. U nemovitostí vlastníci studny bude voda z nich použita jako užitková a zásobování doplněno vodou balenou.

C.7 Mapa



D. KANALIZACE A ČOV

D.1 Počet obyvatel připojených na kanalizaci

Název části obce	Počet připojených na kanalizaci						
	2002	2005	2010	2015	2020	2025	2030
Stříbrnice	-	-	-	0	0	0	0

D.2 Počet obyvatel připojených na ČOV

Název části obce	Počet připojených na ČOV						
	2002	2005	2010	2015	2020	2025	2030
Stříbrnice	-	-	-	0	0	0	0

D.3 Bilanční údaje

Položka	Jednotka	2002	2005	2010	2015	2020	2025	2030
Produkce komunálních OV	m ³ /den	-	-	-	3,83	3,83	3,83	3,83
Produkce komunálního znečištění	kg/den	-	-	-	2,40	2,40	2,40	2,40
Produkce průmyslových OV	m ³ /den	-	-	-	0,00	0,00	0,00	0,00
Produkce znečištění průmyslových OV	kg/den	-	-	-	0,00	0,00	0,00	0,00

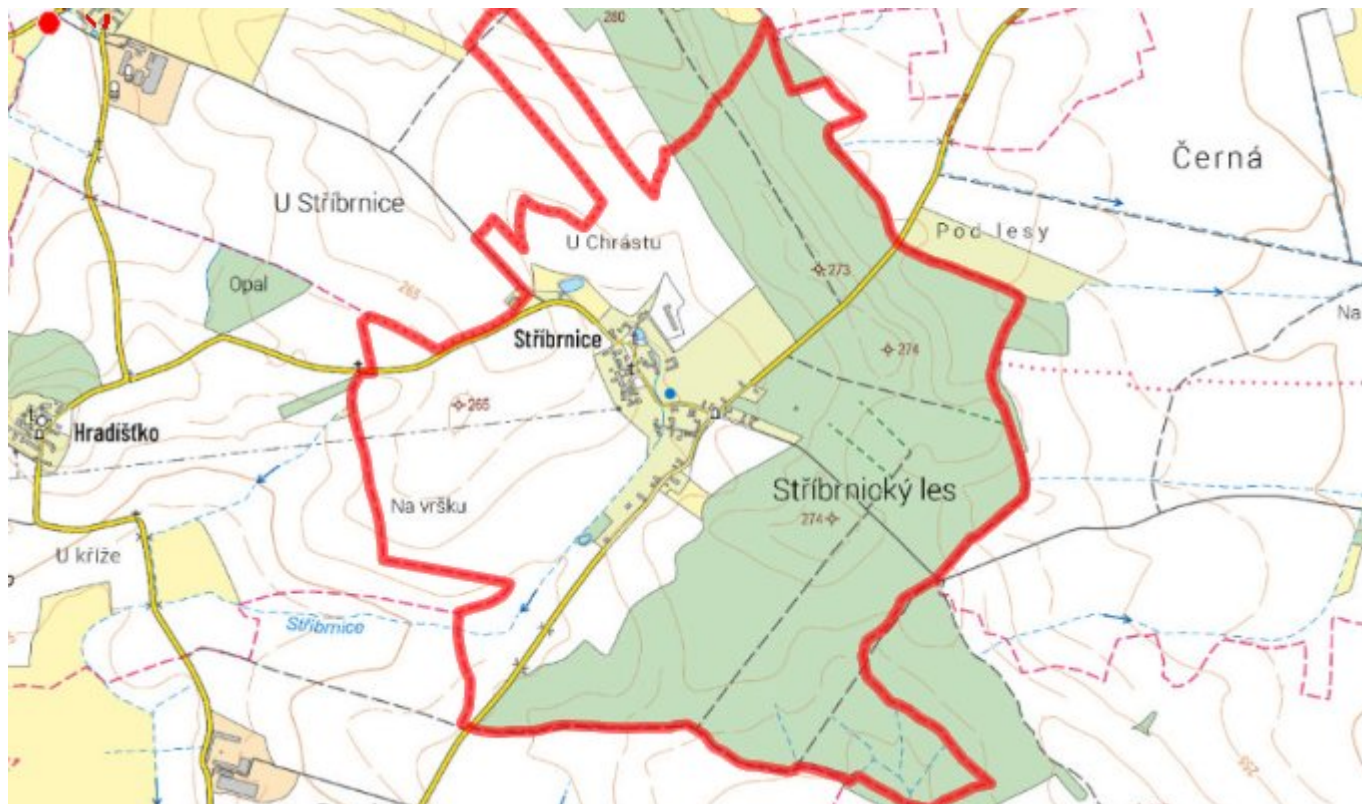
D.5 Kanalizace – popis stávajícího stavu

V obci je stávající jednotná kanalizace bez povoleného vypouštění odpadních vod do vod povrchových (platnost do 9/2018). O nové povolení je požádáno.

D.6 Kanalizace – popis návrhového stavu

Vzhledem k velikosti obce bude v obci ponechán stávající systém individuální likvidace odpadních vod.

D.7 Mapa



E. EKONOMICKÁ ČÁST

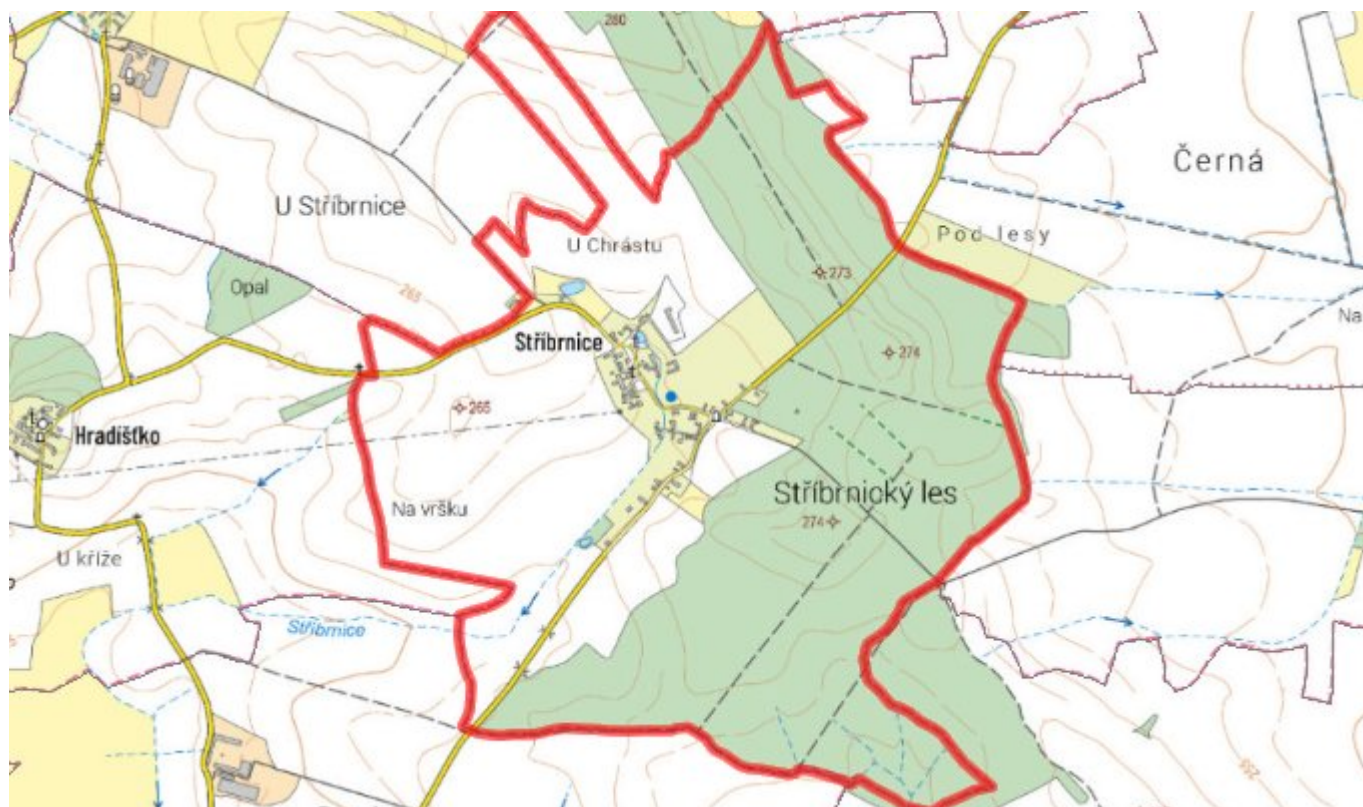
E.1 Předpokládané investiční náklady v letech 2015–2030 [tis. Kč]

Název části obce	Typ investice		
	Vodovody	Kanalizace	Celkem
Stříbrnice	0,0	0,0	0,0

E.2 Investiční náklady v letech 2001–2014 [tis. Kč]

Název části obce	Typ investice		
	Vodovody	Kanalizace	Celkem
Stříbrnice	-	-	-

E.3 Mapa



F. AKTUALIZACE

Datum projednání	Číslo projednání	Typ projednání	Popis
22. 3. 2021	ZK/4/172/2021	usnesení zastupitelstva	