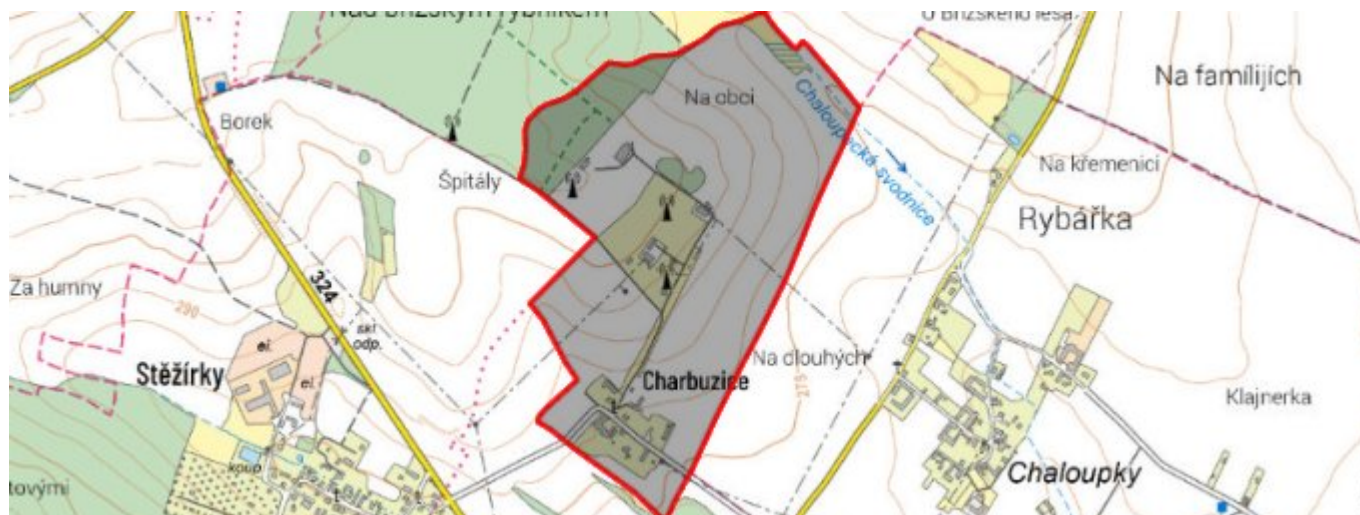


Charbuzice - CZ052.3602.5205.155462 - stav 22. 3. 2021

A. OBEC

Stěžery

Číslo obce PRVKUK	155462
Kód obce PRVKUK	CZ052.3602.5205.155462
Kód obce	570931
Číslo ORP (ČSÚ) Název ORP	965 (5205) Hradec Králové
Číslo POU Název POU	2046 Hradec Králové



Členění obce

Úplný kód části obce PRVKUK	Název části obce	Kód části obce PRVKUK	Kód části obce RÚIAN
CZ052.3602.5205.155462.01	Charbuzice	15546	155462

B. CHARAKTERISTIKA OBCE

B.1 Základní informace o obci

Obec Charbuzice leží cca 4 km západně od Hradce Králové v nadmořských výškách cca 266 – 272 m n.m. Obec má 30 trvale bydlících obyvatel. V obci převládá zástavba rodinných domů. Obec spadá pod obecní úřad Stěžery.

Podklady:

Vyplněný sběrný formulář "Podklady pro aktualizaci PRVKUK"

B.2 Demografický vývoj (prognóza)

Název části obce	Obyvatelé	Počet obyvatel						
		2002	2005	2010	2015	2020	2025	2030
Charbuzice	Trvale bydlící	-	-	-	30	31	31	36
	Přechodně bydlící	-	-	-	0	0	0	0
	Celkem	-	-	-	30	31	31	36

B.3 Vývoj počtu obyvatel v obci (ČSÚ)

Obec	2010	2011	2012	2013	2014	2015	2016	2017	2018	2019	2020	2021	2022	2023	2024	2025
Stěžery	1789	1778	1784	1787	1821	1855	1898	1953	2005	2070	2100	2110	2106	2133	-	-

C. VODOVODY

C.1 Počet obyvatel připojených na vodovod

Název části obce	Počet připojených na vodovod						
	2002	2005	2010	2015	2020	2025	2030
Charbuzice	-	-	-	0	0	0	0

C.2 Bilanční údaje

Položka	Jednotka	2002	2005	2010	2015	2020	2025	2030
Průměrná potřeba vody	m ³ /den	-	-	-	0	0	0	0
Maximální potřeba vody	m ³ /den	-	-	-	0	0	0	0
Voda specifická z VVR	l/os x den	-	-	-	0,00	0,00	0,00	0,00
Voda specifická z VFC	l/os x den	-	-	-	0,00	0,00	0,00	0,00
Voda specifická z VFD	l/os x den	-	-	-	0,00	0,00	0,00	0,00
Voda specifická z VFO	l/os x den	-	-	-	0,00	0,00	0,00	0,00
Voda specifická z VNF	l/os x den	-	-	-	0,00	0,00	0,00	0,00

C.4 Vodovody – popis stávajícího stavu

Obec Charbuzice nemá vybudovaný veřejný vodovod. Obyvatelé jsou zásobováni individuálně vodou z domovních studní.

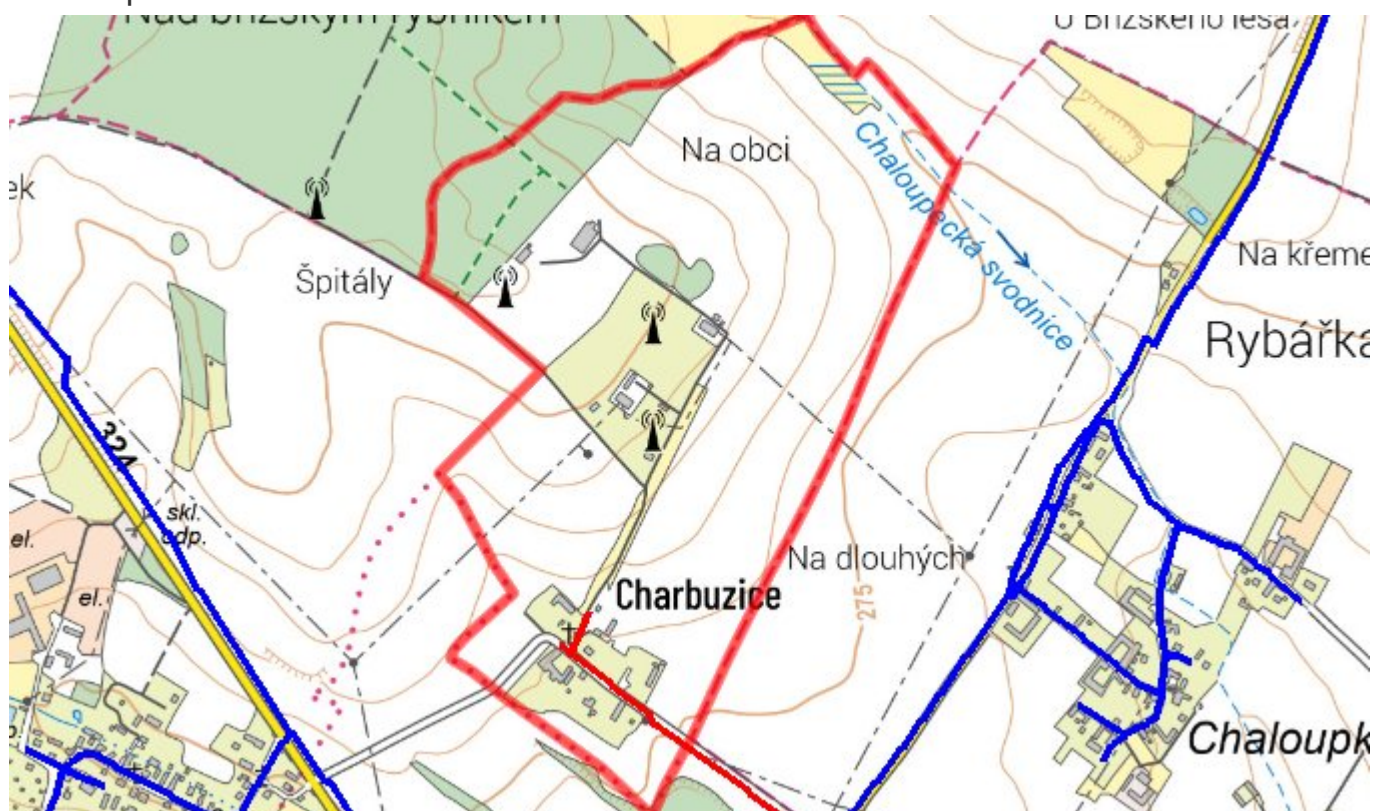
C.5 Vodovody – popis návrhového stavu

V návrhovém období bude v obci Charbuzice vybudován veřejný vodovod dlouhý 578,0 m. Nový vodovod bude napojen na přívaděč DN 200, kterým dojde k napojení na Vodárenskou soustavu Východní Čechy. Na začátku nového vodovodu, za napojením na přívaděč DN 200, bude osazena vodoměrná šachta.

C.6 Nouzové zásobování vodou za krizové situace

Při potížích se zásobami vody ve studních bude obec zásobena pomocí cisteren nebo vody balené. U objektů s vlastní studní bude voda z nich použita pouze jako užitková.

C.7 Mapa



D. KANALIZACE A ČOV

D.1 Počet obyvatel připojených na kanalizaci

Název části obce	Počet připojených na kanalizaci						
	2002	2005	2010	2015	2020	2025	2030
Charbuzice	-	-	-	0	0	0	0

D.2 Počet obyvatel připojených na ČOV

Název části obce	Počet připojených na ČOV						
	2002	2005	2010	2015	2020	2025	2030
Charbuzice	-	-	-	0	0	0	0

D.3 Bilanční údaje

Položka	Jednotka	2002	2005	2010	2015	2020	2025	2030
Produkce komunálních OV	m ³ /den	-	-	-	0,00	0,00	0,00	0,00
Produkce komunálního znečištění	kg/den	-	-	-	0,00	0,00	0,00	0,00
Produkce průmyslových OV	m ³ /den	-	-	-	0,00	0,00	0,00	0,00
Produkce znečištění průmyslových OV	kg/den	-	-	-	0,00	0,00	0,00	0,00

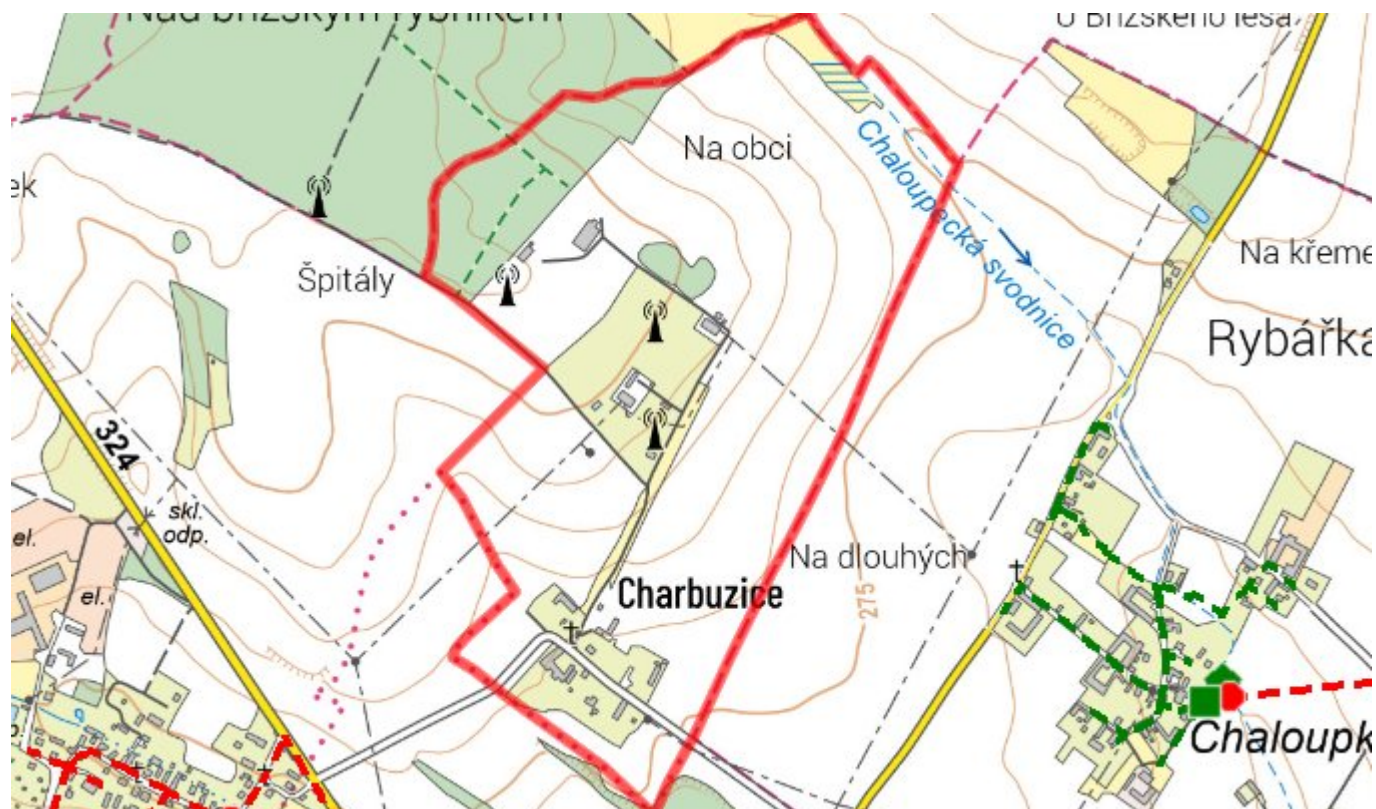
D.5 Kanalizace – popis stávajícího stavu

V obci je realizována dešťová kanalizace (zatruběné příkopy). Splaškové vody jsou jímány buď do žump nebo upravovány v septicích, po předčištění jsou odpadní vody zaústěny do stávající kanalizace.

D.6 Kanalizace – popis návrhového stavu

Vzhledem k nízkému počtu obyvatel doporučujeme v navrhovaném období zachovat stávající systém odkanalizování obce. Odpadní vody doporučujeme likvidovat stávajícím způsobem, přednostně v jímkách na vyvážení s atestem nepropustnosti a smlouvou na vyvážení. U novostaveb doporučujeme osazení tříkomorových septiků s filtrem nebo domovních ČOV s přepadem do stávající kanalizace.

D.7 Mapa



E. EKONOMICKÁ ČÁST

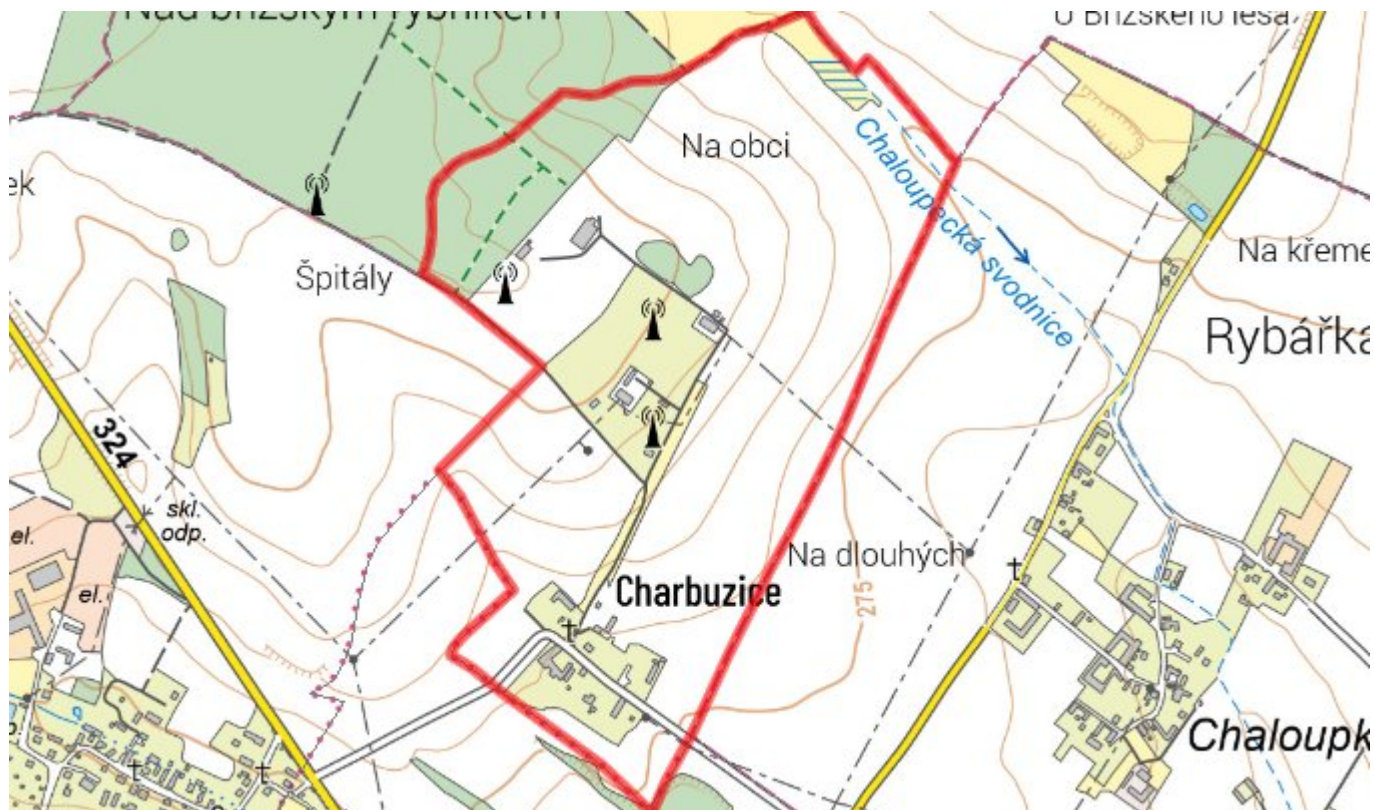
E.1 Předpokládané investiční náklady v letech 2015–2030 [tis. Kč]

Název části obce	Typ investice		
	Vodovody	Kanalizace	Celkem
Charbuzice	0,0	0,0	0,0

E.2 Investiční náklady v letech 2001–2014 [tis. Kč]

Název části obce	Typ investice		
	Vodovody	Kanalizace	Celkem
Charbuzice	-	-	-

E.3 Mapa



F. AKTUALIZACE

Datum projednání	Číslo projednání	Typ projednání	Popis
22. 3. 2021	ZK/4/172/2021	usnesení zastupitelstva	