

Nové Záboří - CZ052.3610.5203.411337 - stav 22. 3. 2021

A. OBEC

Vítězná

Číslo obce PRVKUK	411337
Kód obce PRVKUK	CZ052.3610.5203.411337
Kód obce	579815
Číslo ORP (ČSÚ) Název ORP	1201 (5203) Dvůr Králové nad Labem
Číslo POU Název POU	2534 Dvůr Králové nad Labem



Členění obce

Úplný kód části obce PRVKUK	Název části obce	Kód části obce PRVKUK	Kód části obce RÚIAN
CZ052.3610.5203.411337.01	Nové Záboří	41133	411337

B. CHARAKTERISTIKA OBCE

B.1 Základní informace o obci

Vítězná - Záboří, Nové Záboří (460 - 490 m n.m.) je místní částí obce Vítězná. Jedná se o zemědělské sídlo s roztroušenou vesnickou zástavbou. Počet trvale bydlících obyvatel dosahuje zlomku počtu přechodných návštěvníků.

Vítězná - Záboří leží v CHOPAV Východočeská křída a v PHO 2. vnějšího stupně pro veřejné zdroje pitné vody.

Podklady:

B.2 Demografický vývoj (prognóza)

Název části obce	Obyvatelé	Počet obyvatel						
		2002	2005	2010	2015	2020	2025	2030
Nové Záboří	Trvale bydlící	-	-	-	5	5	5	5
	Přechodně bydlící	-	-	-	0	0	0	0
	Celkem	-	-	-	5	5	5	5

B.3 Vývoj počtu obyvatel v obci (ČSÚ)

Obec	2010	2011	2012	2013	2014	2015	2016	2017	2018	2019	2020	2021	2022	2023	2024	2025
Vítězná	1277	1378	1373	1368	1399	1383	1396	1399	1431	1444	1470	1480	1475	1518	-	-

C. VODOVODY

C.1 Počet obyvatel připojených na vodovod

Název části obce	Počet připojených na vodovod						
	2002	2005	2010	2015	2020	2025	2030
Nové Záboří	-	-	-	0	0	0	0

C.2 Bilanční údaje

Položka	Jednotka	2002	2005	2010	2015	2020	2025	2030
Průměrná potřeba vody	m ³ /den	-	-	-	0	0	0	0
Maximální potřeba vody	m ³ /den	-	-	-	0	0	0	0
Voda specifická z VVR	l/os x den	-	-	-	0,00	0,00	0,00	0,00
Voda specifická z VFC	l/os x den	-	-	-	0,00	0,00	0,00	0,00
Voda specifická z VFD	l/os x den	-	-	-	0,00	0,00	0,00	0,00
Voda specifická z VFO	l/os x den	-	-	-	0,00	0,00	0,00	0,00
Voda specifická z VNF	l/os x den	-	-	-	0,00	0,00	0,00	0,00

C.4 Vodovody – popis stávajícího stavu

Místní část Vítězná - Nové Záboří nemá obecní vodovod. Trvale bydlící obyvatelstvo včetně návštěvníků obce je

zásobeno pitnou vodou ze soukromých studní.

Dle informace zástupce obce je vydatnost studní nedostatečná a kvalita vody nevyhovuje požadavkům platných předpisů, a to z hlediska obsahu železa, dusičnanů a z hlediska výskytu bakteriologického znečištění.

V místní části Vítězná - Záboří existuje vrtaná studna Záboří. Vrt je hluboký cca 19 m a má maximální vydatnost 2 l/s. Kvalita vody ve zdroji není známa. Obec s tímto vrtem počítá jako se zdrojem vody pro zásobování místní části pitnou vodou.

Obec Vítězná měla zpracovaný projekt vodovodu v Záboří.

C.5 Vodovody – popis návrhového stavu

S ohledem na velice špatnou kvalitu vody z individuálních zdrojů, vzhledem k počtu obyvatel a vyšším investičním nákladům navrhujeme výstavbu veřejného vodovodu pouze v místní části v Záboří. Místní části Nové a Dolní Záboří zůstanou i nadále zásobeny vodou z individuálních zdrojů, popř. bude pitná voda dodávána ve formě vody balené.

Zdrojem vody pro vodovod v Záboří bude stávající vrtaná studna Záboří o maximální vydatnosti 2 l/s. U vrtu bude zřízena čerpací stanice, která bude čerpat vodu do navrhovaného vodojemu Záboří 15 m³ (507,00/505,00 m n.m.) PE řadem o DN 90 a délce cca 0,7 km.

Z vodojemu bude obec zásobena gravitačně PE řadem o DN 90 a celkové délce cca 1,24 km, který bude tvořit kostru vodovodní sítě v obci. Rozvodné řady jsou navrženy polyetylenové o DN 63 a délce cca 0,4 km.

Doporučujeme trvale sledovat kvalitu vody ve zdroji a v případě, že nebude vyhovovat požadavkům platných předpisů, bude vhodné posoudit a navrhnout odpovídající úpravu vody.

C.6 Nouzové zásobování vodou za krizové situace

Místní část Vítězná - Záboří nemá vlastní náhradní zdroje pitné vody. Nouzové zásobování obyvatelstva pitnou vodou (15 l/os.den) bude řešeno jejím dovozem:

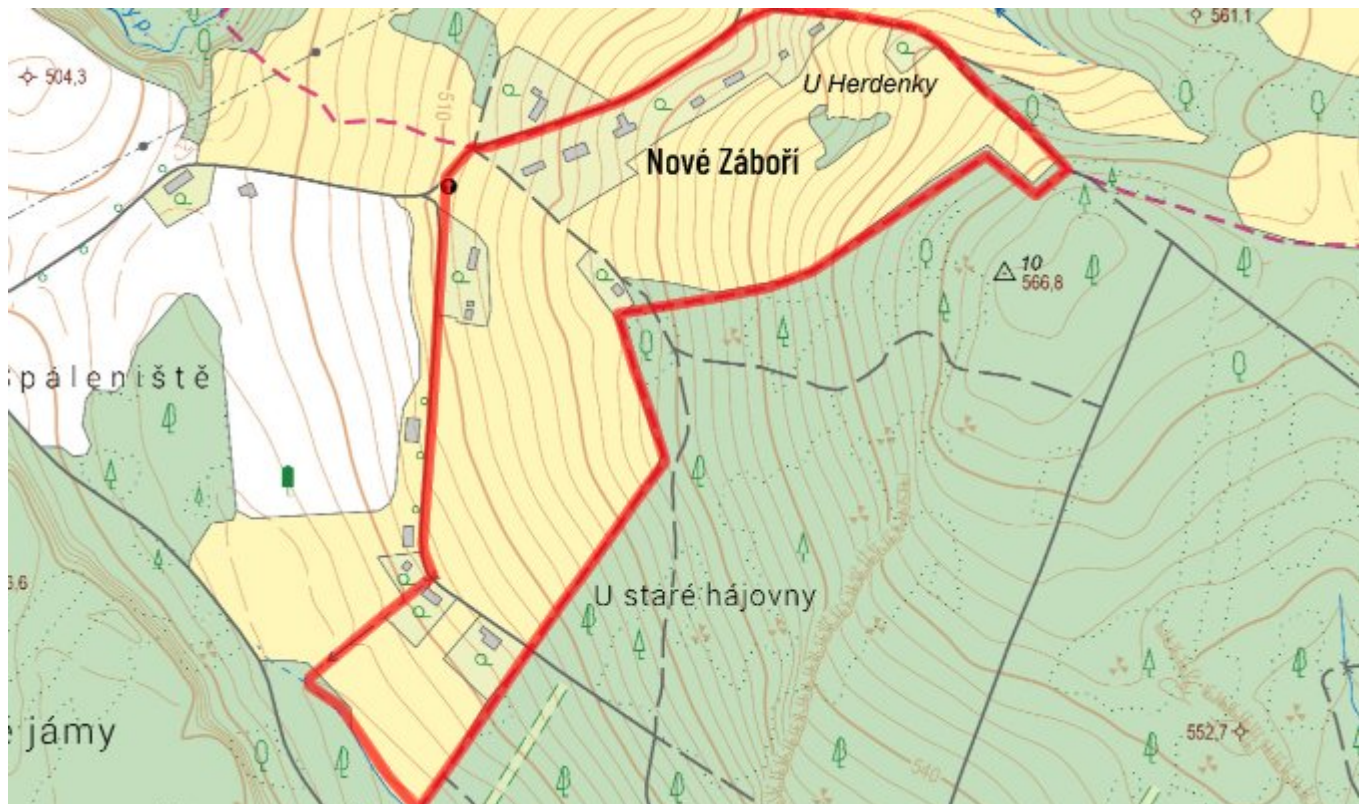
v případě místní havárie bude pitná voda dovážena z nejbližšího veřejného vodovodu s dostatečně kapacitními zdroji, tj. z místních částí Vítězná - Huntířov, Kocléřov, Komárov.

v případě havárie postihující rozsáhlejší území bude náhradním zdrojem pitné vody vrtaná studna HA-1 na katastru obce Hajnice.

V obou případech budou pro nouzové zásobení využívány i domovní studny, pokud v nich bude zdravotně nezávadná voda, a to i v omezené kapacitě.

Zásobování užitkovou vodou bude řešeno podle havarijní situace – odběrem z individuálních zdrojů, příp. odběrem z vodotečí.

C.7 Mapa



D. KANALIZACE A ČOV

D.1 Počet obyvatel připojených na kanalizaci

Název části obce	Počet připojených na kanalizaci						
	2002	2005	2010	2015	2020	2025	2030
Nové Záboreň	-	-	-	0	0	0	0

D.2 Počet obyvatel připojených na ČOV

Název části obce	Počet připojených na ČOV						
	2002	2005	2010	2015	2020	2025	2030
Nové Záboreň	-	-	-	0	0	0	0

D.3 Bilanční údaje

Položka	Jednotka	2002	2005	2010	2015	2020	2025	2030
Produkce komunálních OV	m ³ /den	-	-	-	0,48	0,48	0,48	0,48
Produkce komunálního znečištění	kg/den	-	-	-	0,30	0,30	0,30	0,30

Produkce průmyslových OV	m ³ /den	-	-	-	0,00	0,00	0,00	0,00
Produkce znečištění průmyslových OV	kg/den	-	-	-	0,00	0,00	0,00	0,00

D.5 Kanalizace – popis stávajícího stavu

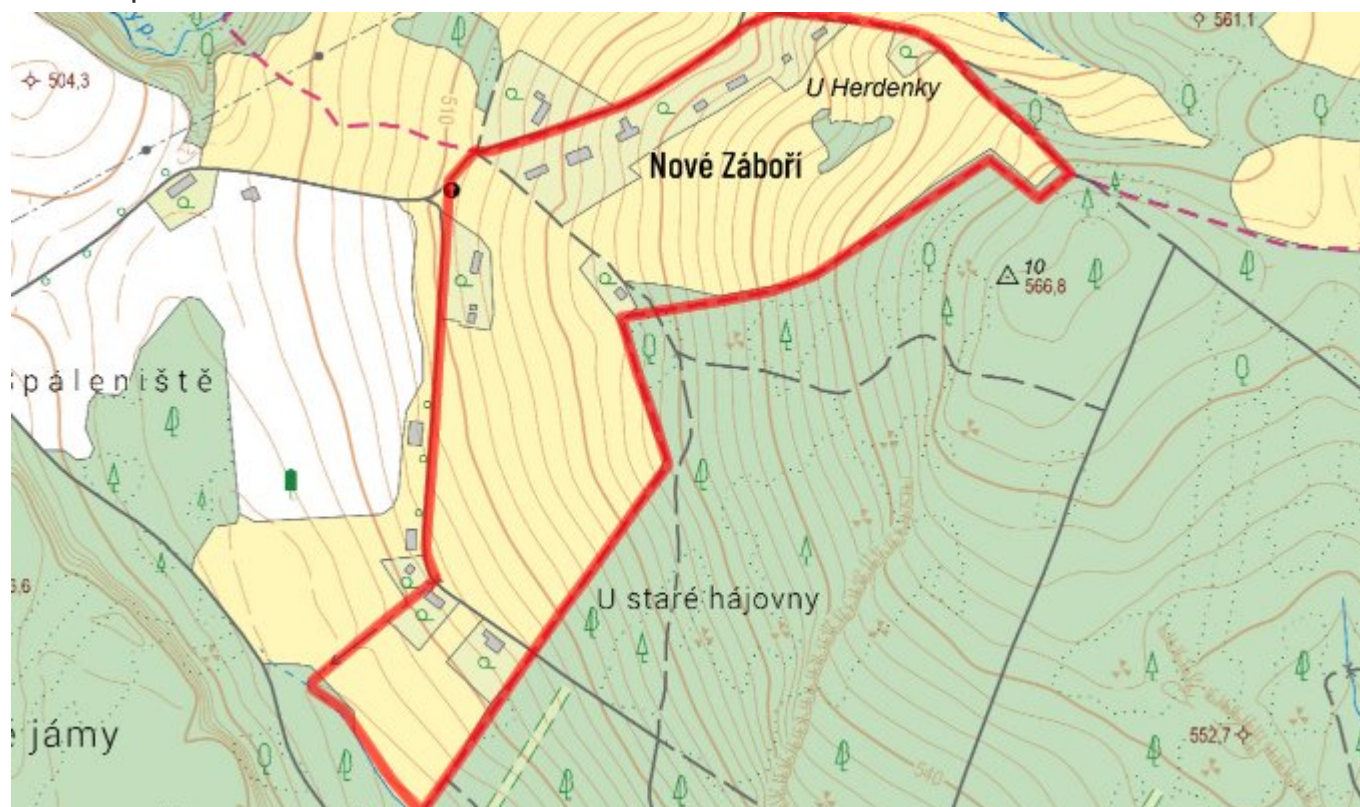
Místní část Vítězná - Nové Záborej nemá v současnosti vybudovaný systém veřejné kanalizace. Dešťové vody jsou ze sídla odváděny systémem příkopů, struh a propustků do Záborejškého potoka.

D.6 Kanalizace – popis návrhového stavu

S ohledem na velikost místní části není investičně a provozně výhodné budovat čistírnu odpadních vod a kanalizační síť.

Likvidace odpadních vod z místní části Vítězná - Nové Záborej bude řešena individuálním způsobem.

D.7 Mapa



E. EKONOMICKÁ ČÁST

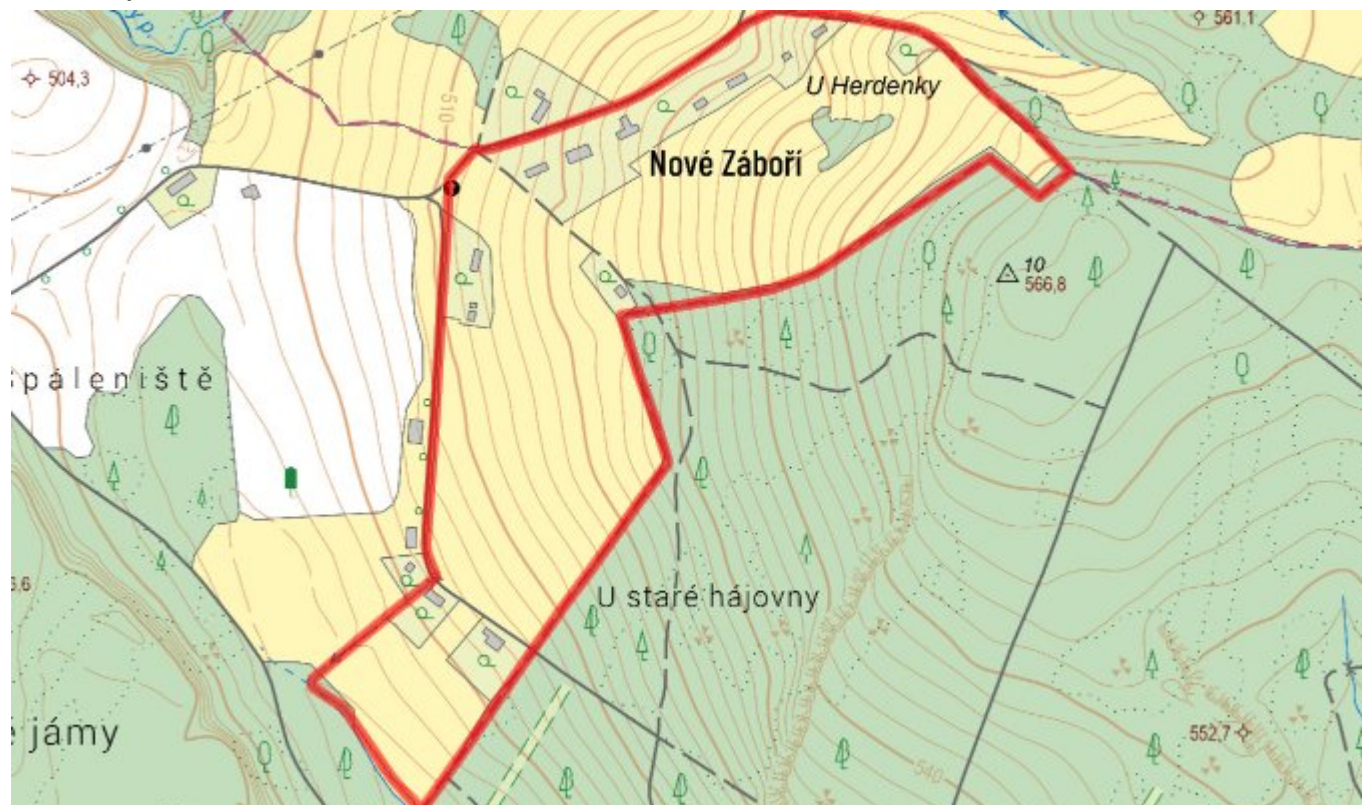
E.1 Předpokládané investiční náklady v letech 2015–2030 [tis. Kč]

Název části obce	Typ investice		
	Vodovody	Kanalizace	Celkem
Nové Záborej	0,0	0,0	0,0

E.2 Investiční náklady v letech 2001–2014 [tis. Kč]

Název části obce	Typ investice		
	Vodovody	Kanalizace	Celkem
Nové Zábore	-	-	-

E.3 Mapa



F. AKTUALIZACE

Datum projednání	Číslo projednání	Typ projednání	Popis
22. 3. 2021	ZK/4/172/2021	usnesení zastupitelstva	