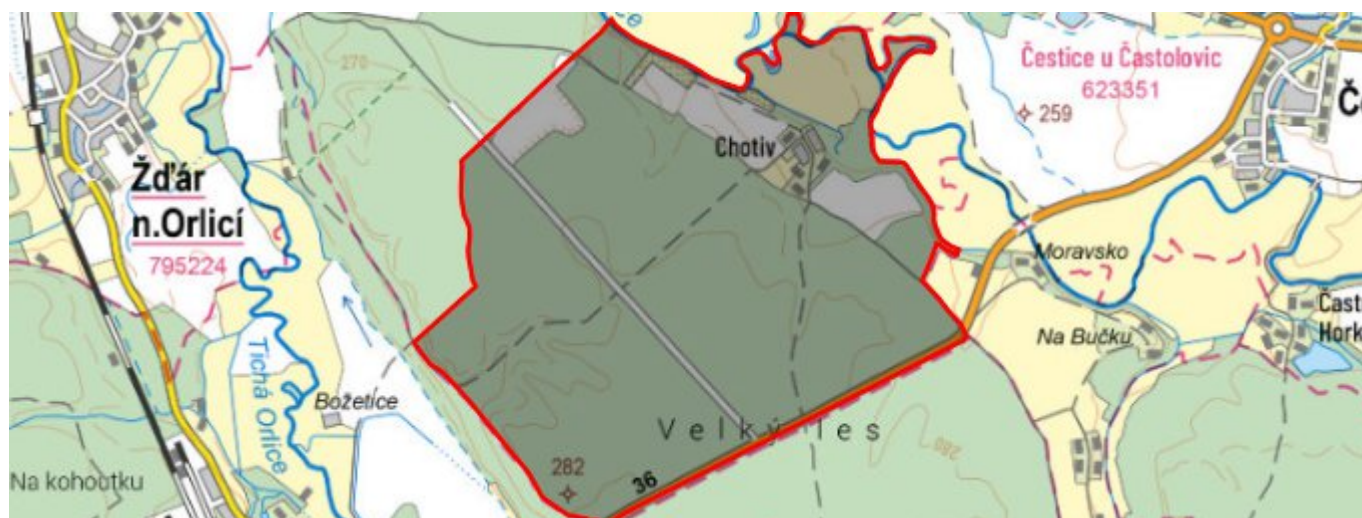


# Chotiv - CZ052.3607.5208.195201 - stav 22. 3. 2021

## A. OBEC

Žďár nad Orlicí

<b>Číslo obce PRVKUK</b>	195201
<b>Kód obce PRVKUK</b>	CZ052.3607.5208.195201
<b>Kód obce</b>	576956
<b>Číslo ORP (ČSÚ)</b> <b>Název ORP</b>	1112 (5208) Kostelec nad Orlicí
<b>Číslo POU</b> <b>Název POU</b>	2411 Týniště nad Orlicí



## Členění obce

<b>Úplný kód části obce PRVKUK</b>	<b>Název části obce</b>	<b>Kód části obce PRVKUK</b>	<b>Kód části obce RÚIAN</b>
CZ052.3607.5208.195201.01	Chotiv	19520	195201

## B. CHARAKTERISTIKA OBCE

### B.1 Základní informace o obci

Chotiv je místní část obce Žďár nad Orlicí, ležící izolovaně mezi inundací Orlice a rozsáhlým lesním masivem cca 5 km východně od Žďáru (u místní komunikace, odbočující ze silnice II/318). Zástavba leží v nadmořské výšce cca 260,0-270,0 m n.m.

Počet obyvatel celkem: 21

Hlavní funkce obce je bydlení, významná vzhledem k příznivé poloze je i funkce rekreační (individuální rekreace – soukromé chaty).

V obci není ani průmysl ani drobné provozovny.

PRVK předpokládá do výhledu mírný nárůst počtu trvale bydlících obyvatel. V obci se nepředpokládá žádná masivní výstavba ani pro trvalé bydlení ani pro rekreaci.

Pod obcí protéká Divoká Orlice (dílčí povodí 1-02-01-093). Podél toku Divoké Orlice se nachází záplavové území, jehož převážná část je tvořena loukami, v kombinaci se shluky vzrostlé vegetace, doprovázejícími původní meandry toku.

Údolní niva řeky je v této části vyhlášena jako přírodní park Orlice.

Podklady:

Vyplněný sběrný formulář "Podklady pro aktualizaci PRVKUK"

Informace provozovatele vodovodu

Informace obce

## B.2 Demografický vývoj (prognóza)

Název části obce	Obyvatelé	Počet obyvatel						
		2002	2005	2010	2015	2020	2025	2030
Chotiv	Trvale bydlící	-	-	-	21	30	35	40
	Přechodně bydlící	-	-	-	29	35	40	45
	Celkem	-	-	-	50	65	75	85

## B.3 Vývoj počtu obyvatel v obci (ČSÚ)

Obec	2010	2011	2012	2013	2014	2015	2016	2017	2018	2019	2020	2021	2022	2023	2024
Žďár nad Orlicí	444	444	442	473	483	474	480	496	512	516	518	527	523	540	-

## C. VODOVODY

### C.1 Počet obyvatel připojených na vodovod

Název části obce	Počet připojených na vodovod						
	2002	2005	2010	2015	2020	2025	2030
Chotiv	-	-	-	0	0	0	0

## C.2 Bilanční údaje

<b>Položka</b>	<b>Jednotka</b>	<b>2002</b>	<b>2005</b>	<b>2010</b>	<b>2015</b>	<b>2020</b>	<b>2025</b>	<b>2030</b>
Průměrná potřeba vody	m <sup>3</sup> /den	-	-	-	0	0	0	0
Maximální potřeba vody	m <sup>3</sup> /den	-	-	-	0	0	0	0
Voda specifická z VVR	l/os x den	-	-	-	0,00	0,00	0,00	0,00
Voda specifická z VFC	l/os x den	-	-	-	0,00	0,00	0,00	0,00
Voda specifická z VFD	l/os x den	-	-	-	0,00	0,00	0,00	0,00
Voda specifická z VFO	l/os x den	-	-	-	0,00	0,00	0,00	0,00
Voda specifická z VNF	l/os x den	-	-	-	0,00	0,00	0,00	0,00

## C.4 Vodovody – popis stávajícího stavu

Chotiv je zásobován individuálně z domovních studní.

Kvalita vody není sledována.

## C.5 Vodovody – popis návrhového stavu

Územní plán uvažuje v návrhovém období 2 varianty a to:

- ponechání dnešního stavu zásobení vodou
- hydrogeologický průzkum pro vyhledání obecního zdroje vody, následná výstavba veřejného vodovodu.

PRVK se vzhledem k velikosti obce a její odlehlosti od zástavby obce Žďár nad Orlicí přiklání k variantě ponechat v návrhovém období dosavadní stav individuálního zásobení pro jednotlivé objekty. Varianta s centrálním zdrojem by připadala v úvahu pouze při výrazném snížení vydatnosti stávajících individuálních zdrojů. Pokud by tato situace nastala, bude nutno v

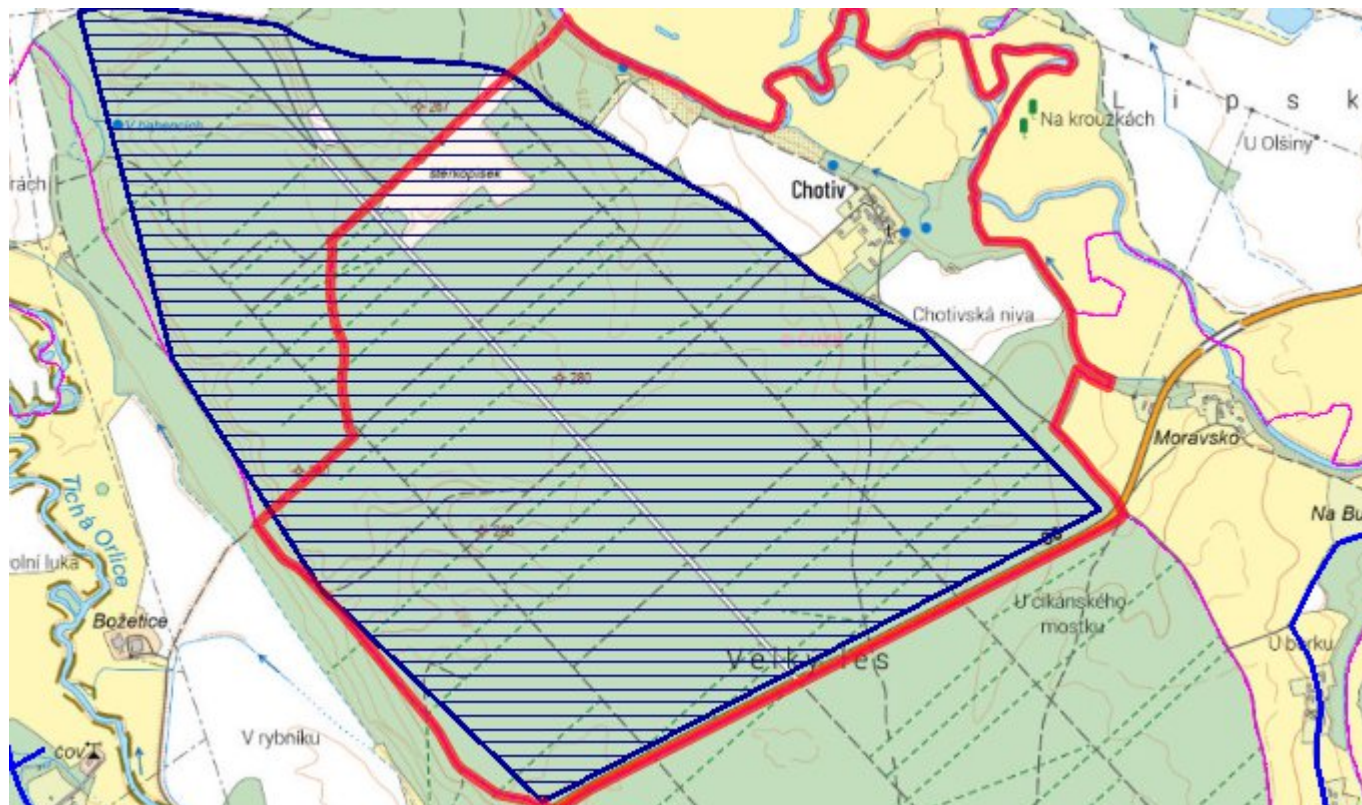
tomto směru upravit i PRVK.

V návrhovém období se v obci neuvažuje s výstavbou veřejného vodovodu.

## C.6 Nouzové zásobování vodou za krizové situace

Pro nouzové zásobení obce Chotiv je uvažováno se zásobením dovozem vody z vrtu VC-1 ve Velké Čermné v kombinaci s dodávkami balené vody.

## C.7 Mapa



## D. KANALIZACE A ČOV

### D.1 Počet obyvatel připojených na kanalizaci

Název části obce	Počet připojených na kanalizaci						
	2002	2005	2010	2015	2020	2025	2030
Chotiv	-	-	-	0	0	0	0

### D.2 Počet obyvatel připojených na ČOV

Název části obce	Počet připojených na ČOV						
	2002	2005	2010	2015	2020	2025	2030
Chotiv	-	-	-	0	0	0	0

### D.3 Bilanční údaje

<b>Položka</b>	<b>Jednotka</b>	<b>2002</b>	<b>2005</b>	<b>2010</b>	<b>2015</b>	<b>2020</b>	<b>2025</b>	<b>2030</b>
Produkce komunálních OV	m <sup>3</sup> /den	-	-	-	0,00	0,00	0,00	0,00
Produkce komunálního znečištění	kg/den	-	-	-	0,00	0,00	0,00	0,00
Produkce průmyslových OV	m <sup>3</sup> /den	-	-	-	0,00	0,00	0,00	0,00
Produkce znečištění průmyslových OV	kg/den	-	-	-	0,00	0,00	0,00	0,00

### D.5 Kanalizace – popis stávajícího stavu

Chotiv nemá systematickou kanalizaci (pouze dílčí úseky dešťového odvodnění) a je zde lokální čištění odpadních vod pro jednotlivé nemovitosti (převážně septiky s přepadem do povrchového odtoku nebo podmoku, u starší zástavby mohou být i žumpy).

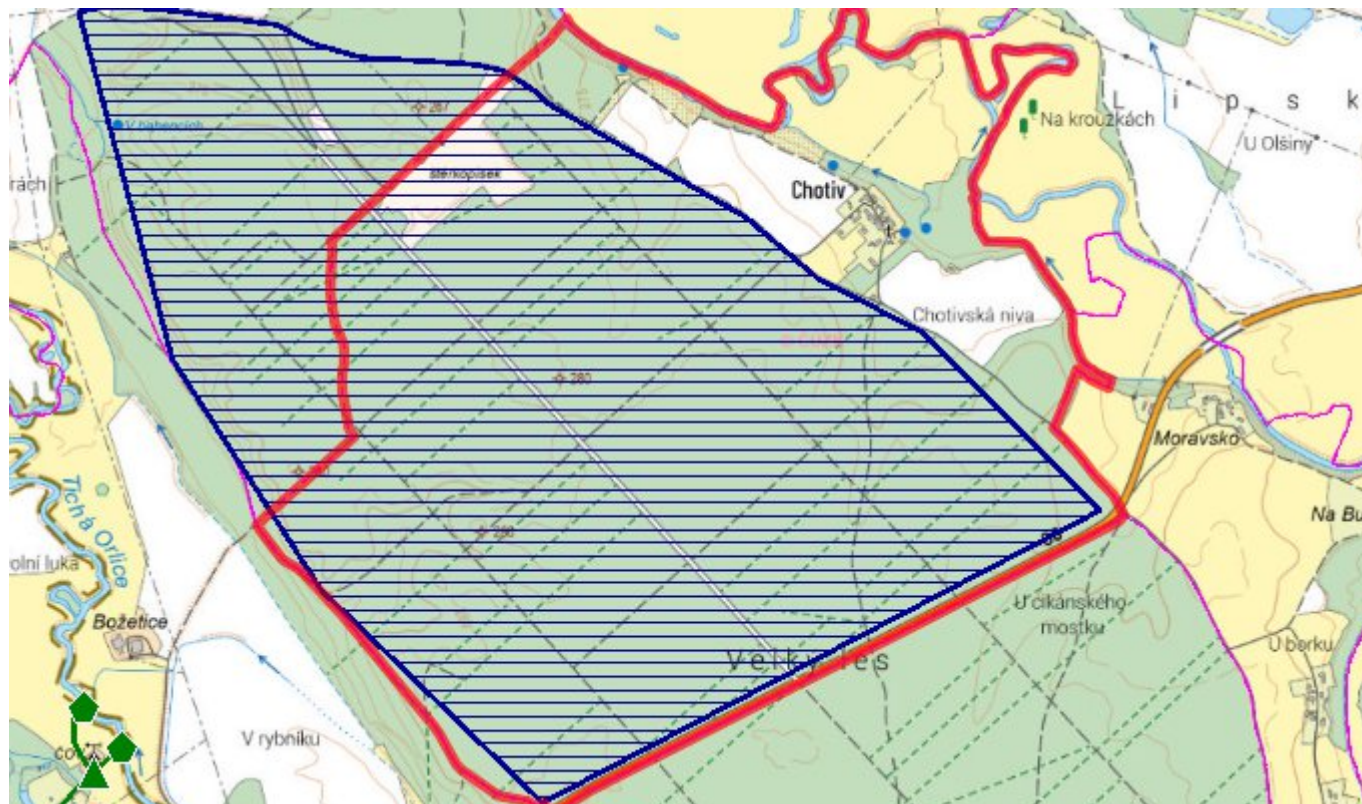
### D.6 Kanalizace – popis návrhového stavu

PRVK uvažuje pro návrhové období ponechání dnešního systému, tj. lokálního čištění odpadních vod pro jednotlivé nemovitosti. Zvýšená pozornost bude věnována objektům rekonstruovaným a nové výstavbě, kde bude požadován septik s dalším stupněm čištění nebo malá domovní ČOV a místům, kde dochází k lokálním závadám.

Řešení je v souladu s územním plánem.

V návrhovém období se v obci neuvažuje se stavbou veřejné kanalizace.

### D.7 Mapa



## E. EKONOMICKÁ ČÁST

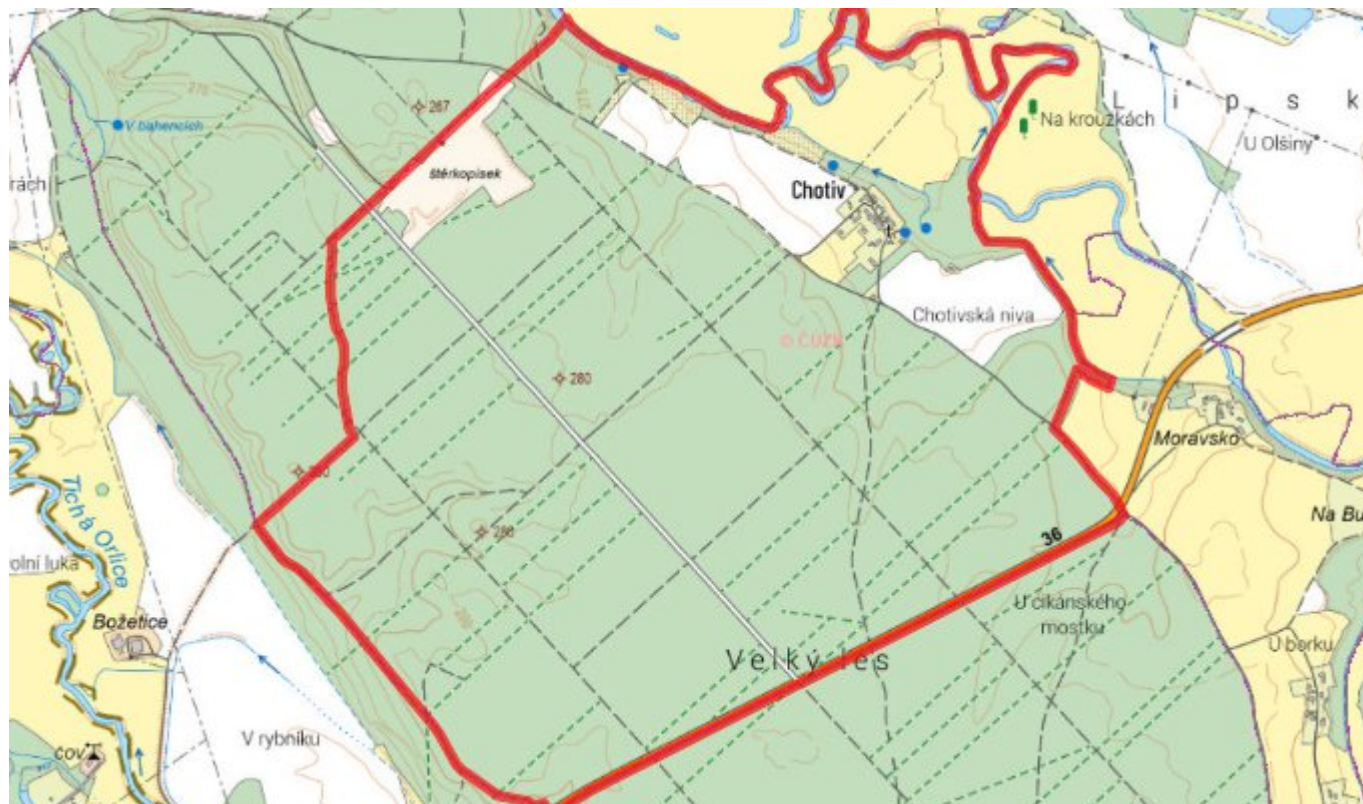
### E.1 Předpokládané investiční náklady v letech 2015–2030 [tis. Kč]

Název části obce	Typ investice		
	Vodovody	Kanalizace	Celkem
<b>Chotiv</b>	0,0	0,0	0,0

### E.2 Investiční náklady v letech 2001–2014 [tis. Kč]

Název části obce	Typ investice		
	Vodovody	Kanalizace	Celkem
<b>Chotiv</b>	-	-	-

### E.3 Mapa



## F. AKTUALIZACE

Datum projednání	Číslo projednání	Typ projednání	Popis
22. 3. 2021	ZK/4/172/2021	usnesení zastupitelstva	