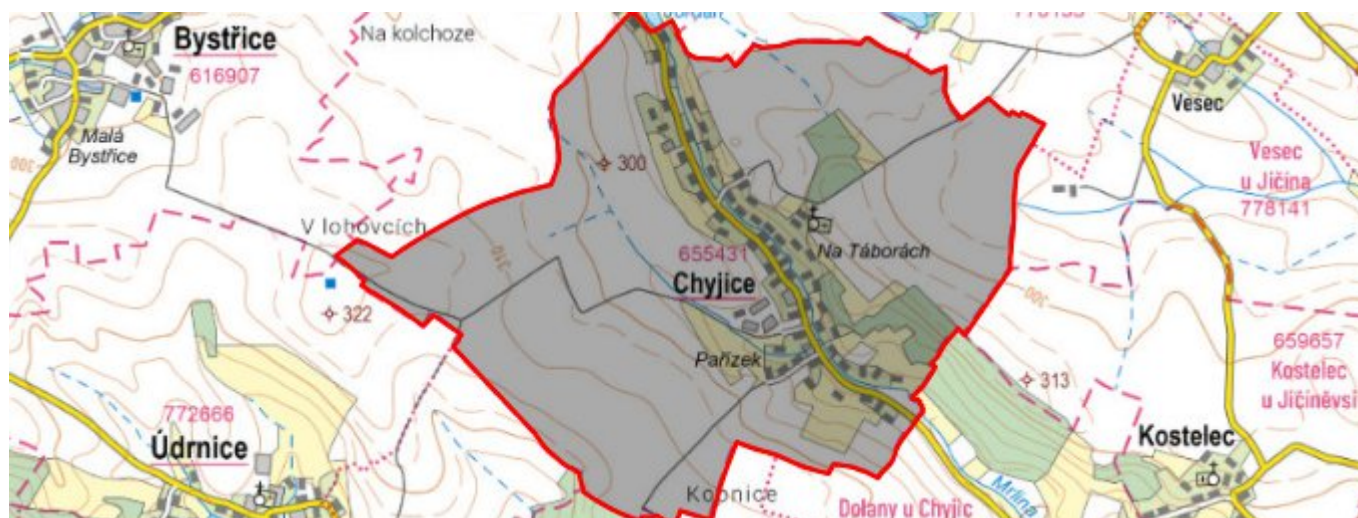


# Chyjice - CZ052.3604.5207.055433 - stav 22. 3. 2021

## A. OBEC

### Chyjice

<b>Číslo obce PRVKUK</b>	55433
<b>Kód obce PRVKUK</b>	CZ052.3604.5207.055433
<b>Kód obce</b>	549223
<b>Číslo ORP (ČSÚ)</b> <b>Název ORP</b>	1015 (5207) Jičín
<b>Číslo POU</b> <b>Název POU</b>	2178 Jičín



### Členění obce

<b>Úplný kód části obce PRVKUK</b>	<b>Název části obce</b>	<b>Kód části obce PRVKUK</b>	<b>Kód části obce RÚIAN</b>
CZ052.3604.5207.055433.01	Chyjice	05543	55433

## B. CHARAKTERISTIKA OBCE

### B.1 Základní informace o obci

Obec Chyjice leží v západní části bývalého okresu Jičín 5 km východně od města Libáň v nadmořských výškách 259 – 294 m n.m. Ke dni 1. 1. 2017 zde žilo 171 obyvatel. Z toho 91 mužů a 80 žen. Celou obcí protéká řeka Mrlina.

Obec je roztažena na 2,5 km podél komunikace s malou hustotou zastavení.

Podklady:

Vyplněný sběrný formulář "Podklady pro aktualizaci PRVKUK"

## B.2 Demografický vývoj (prognóza)

Název části obce	Obyvatelé	Počet obyvatel						
		2002	2005	2010	2015	2020	2025	2030
Chyjice	Trvale bydlící	-	-	-	171	171	171	171
	Přechodně bydlící	-	-	-	0	0	0	0
	Celkem	-	-	-	171	171	171	171

## B.3 Vývoj počtu obyvatel v obci (ČSÚ)

Obec	2010	2011	2012	2013	2014	2015	2016	2017	2018	2019	2020	2021	2022	2023	2024
Chyjice	150	158	165	165	165	164	165	171	166	173	173	170	169	172	-

## C. VODOVODY

### C.1 Počet obyvatel připojených na vodovod

Název části obce	Počet připojených na vodovod						
	2002	2005	2010	2015	2020	2025	2030
Chyjice	-	-	-	0	0	0	0

### C.2 Bilanční údaje

Položka	Jednotka	2002	2005	2010	2015	2020	2025	2030
Průměrná potřeba vody	m <sup>3</sup> /den	-	-	-	0	0	0	0
Maximální potřeba vody	m <sup>3</sup> /den	-	-	-	0	0	0	0
Voda specifická z VVR	l/os x den	-	-	-	0,00	0,00	0,00	0,00

Voda specifická z VFC	l/os x den	-	-	-	0,00	0,00	0,00	0,00
Voda specifická z VFD	l/os x den	-	-	-	0,00	0,00	0,00	0,00
Voda specifická z VFO	l/os x den	-	-	-	0,00	0,00	0,00	0,00
Voda specifická z VNF	l/os x den	-	-	-	0,00	0,00	0,00	0,00

#### C.4 Vodovody – popis stávajícího stavu

V obci Chyjice není v současné době vybudován žádný vodovod. Obyvatelé jsou zásobeni individuálně pomocí domovních studní.

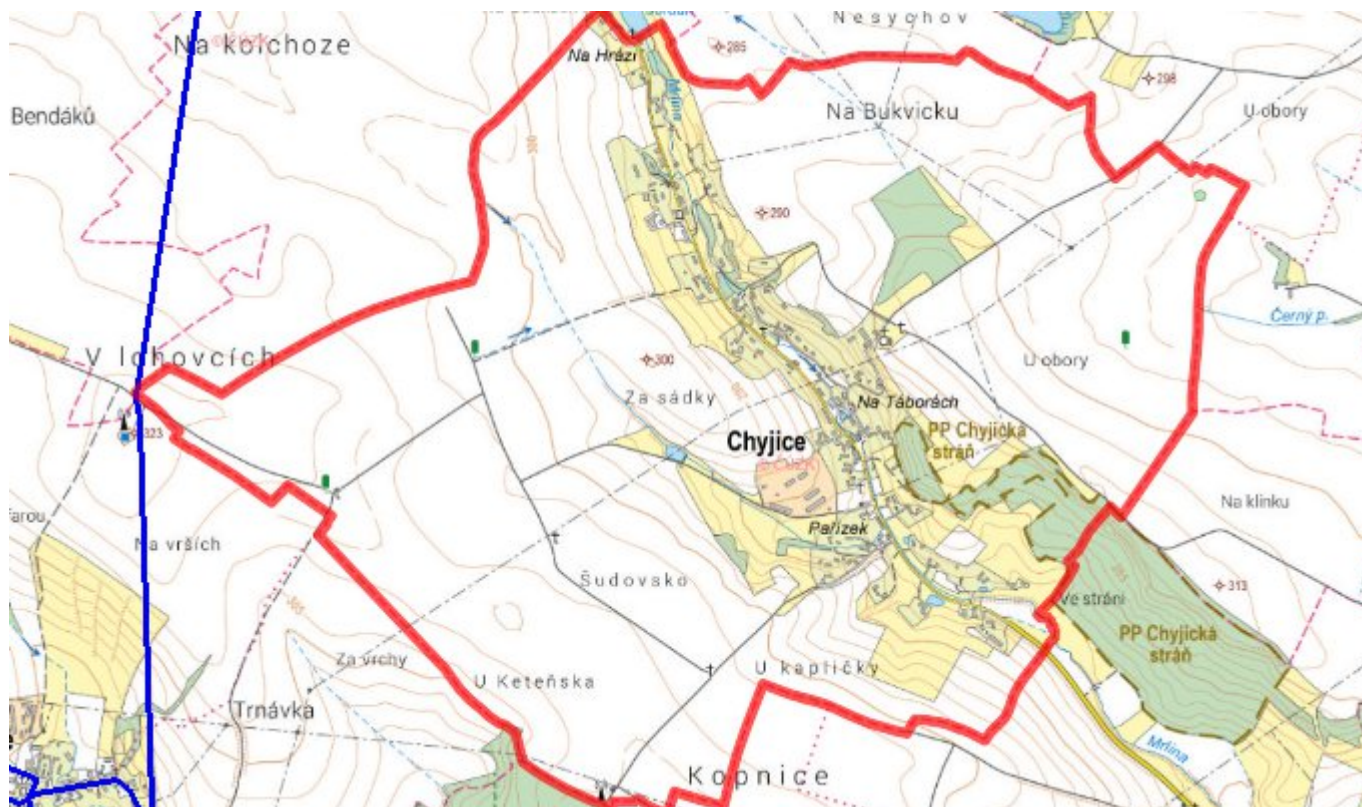
#### C.5 Vodovody – popis návrhového stavu

V celém budoucím období bude ponechán stávající systém zásobování obyvatel vodou.

#### C.6 Nouzové zásobování vodou za krizové situace

Při nedostatku vody ve studních budou obyvatelé zásobeni pomocí vody balené nebo cisteren. Při kvalitativních problémech bude voda ze studní použita jen jako užitková a zásobování doplněno vodou balenou.

#### C.7 Mapa



## D. KANALIZACE A ČOV

### D.1 Počet obyvatel připojených na kanalizaci

Název části obce	Počet připojených na kanalizaci						
	2002	2005	2010	2015	2020	2025	2030
Chyjice	-	-	-	0	0	0	0

### D.2 Počet obyvatel připojených na ČOV

Název části obce	Počet připojených na ČOV						
	2002	2005	2010	2015	2020	2025	2030
Chyjice	-	-	-	0	0	0	0

### D.3 Bilanční údaje

Položka	Jednotka	2002	2005	2010	2015	2020	2025	2030
Produkce komunálních OV	m <sup>3</sup> /den	-	-	-	16,40	16,40	16,40	16,40

Produkce komunálního znečištění	kg/den	-	-	-	10,26	10,26	10,26	10,26
Produkce průmyslových OV	m <sup>3</sup> /den	-	-	-	0,00	0,00	0,00	0,00
Produkce znečištění průmyslových OV	kg/den	-	-	-	0,00	0,00	0,00	0,00

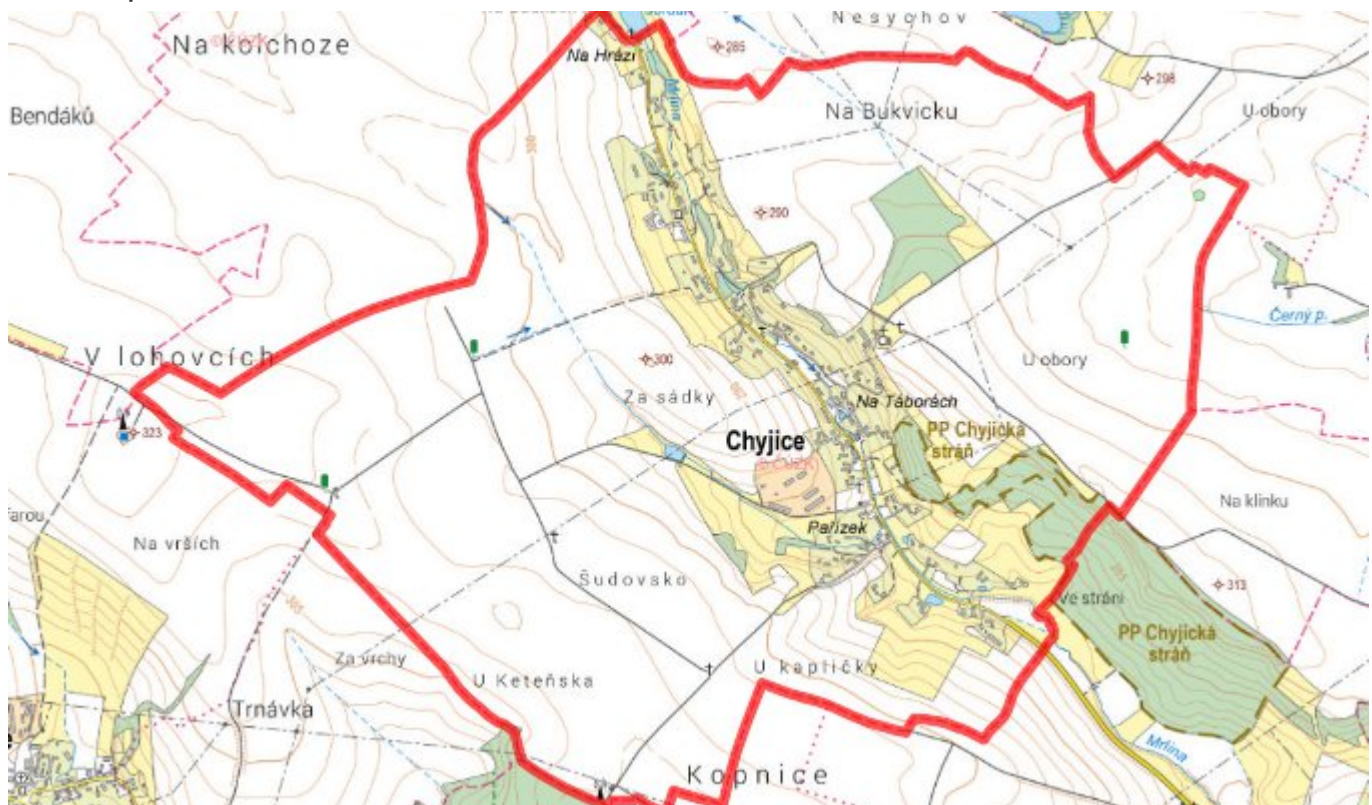
### D.5 Kanalizace – popis stávajícího stavu

V obci není vybudován jednotný způsob likvidace odpadních vod. Jsou vybudovány pouze úseky dešťové kanalizace nebo zatrubněné příkopy, do níž jsou zaústěny přepady ze septiků.

### D.6 Kanalizace – popis návrhového stavu

V celém budoucím období bude v obci ponechán stávající systém likvidace odpadních vod. U nových objektů budou budovány domovní čistírny odpadních vod nebo jímky na vyvážení.

### D.7 Mapa



## E. EKONOMICKÁ ČÁST

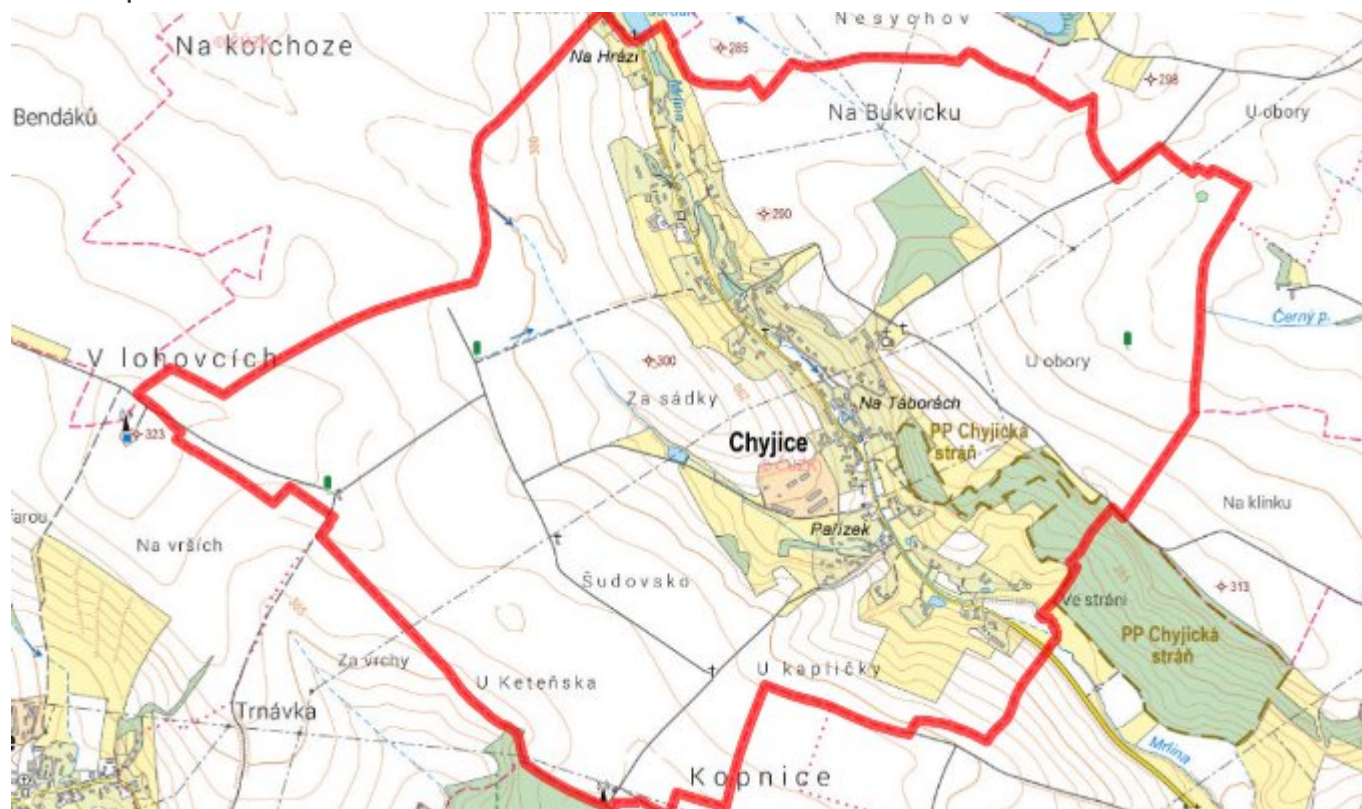
### E.1 Předpokládané investiční náklady v letech 2015–2030 [tis. Kč]

Název části obce	Typ investice		
	Vodovody	Kanalizace	Celkem
Chyjice	0,0	0,0	0,0

### E.2 Investiční náklady v letech 2001–2014 [tis. Kč]

Název části obce	Typ investice		
	Vodovody	Kanalizace	Celkem
Chyjice	-	-	-

### E.3 Mapa



## F. AKTUALIZACE

Datum projednání	Číslo projednání	Typ projednání	Popis
22. 3. 2021	ZK/4/172/2021	usnesení zastupitelstva	