

# Trubějov - CZ052.3605.5209.168955 - stav 22. 3. 2021

## A. OBEC

Kramolna

<b>Číslo obce PRVKUK</b>	168955
<b>Kód obce PRVKUK</b>	CZ052.3605.5209.168955
<b>Kód obce</b>	574546
<b>Číslo ORP (ČSÚ)</b> <b>Název ORP</b>	1066 (5209) Náchod
<b>Číslo POU</b> <b>Název POU</b>	2267 Náchod



## Členění obce

<b>Úplný kód části obce PRVKUK</b>	<b>Název části obce</b>	<b>Kód části obce PRVKUK</b>	<b>Kód části obce RÚIAN</b>
CZ052.3605.5209.168955.01	Trubějov	16895	168955

## B. CHARAKTERISTIKA OBCE

### B.1 Základní informace o obci

Základní sídelní jednotky Trubějov a Pruty (405 – 468 m n. m.) leží na katastrálním území Trubějov (768952).

Trvale zde žije celkem 128 obyvatel, přechodně 10.

Zástavba je rozmístěna podél sítě místních komunikací.

Podklady:

Vyplněný sběrný formulář "Podklady pro aktualizaci PRVKUK"

Karty VUME+VUPE 2017 - vodovod

Zdroje nouzového zásobování, Krizový plán KHK

Digitální zakres stávajícího vodovodu, Vak Náchod, 2018

## B.2 Demografický vývoj (prognóza)

Název části obce	Obyvatelé	Počet obyvatel						
		2002	2005	2010	2015	2020	2025	2030
Trubějov	Trvale bydlící	-	-	-	128	133	138	143
	Přechodně bydlící	-	-	-	10	12	14	16
	Celkem	-	-	-	138	145	152	159

## B.3 Vývoj počtu obyvatel v obci (ČSÚ)

Obec	2010	2011	2012	2013	2014	2015	2016	2017	2018	2019	2020	2021	2022	2023	2024	2025
Kramolna	1068	1026	1045	1067	1076	1090	1105	1091	1089	1072	1077	1085	1077	1073	-	-

## C. VODOVODY

### C.1 Počet obyvatel připojených na vodovod

Název části obce	Počet připojených na vodovod						
	2002	2005	2010	2015	2020	2025	2030
Trubějov	-	-	-	67	72	77	82

### C.2 Bilanční údaje

Položka	Jednotka	2002	2005	2010	2015	2020	2025	2030
Průměrná potřeba vody	m <sup>3</sup> /den	-	-	-	9	10	10	11

Maximální potřeba vody	m <sup>3</sup> /den	-	-	-	11	12	13	13
Voda specifická z VVR	l/os x den	-	-	-	9,11	9,79	10,47	11,15
Voda specifická z VFC	l/os x den	-	-	-	7,74	8,32	8,90	9,47
Voda specifická z VFD	l/os x den	-	-	-	7,74	8,32	8,90	9,47
Voda specifická z VFO	l/os x den	-	-	-	0,00	0,00	0,00	0,00
Voda specifická z VNF	l/os x den	-	-	-	1,37	1,48	1,58	1,68

#### C.4 Vodovody - popis stávajícího stavu

##### Vodovod - současný stav

ZSJ Trubějov a Pruty jsou zásobeny vodovodem Kramolna. Vlastníkem a provozovatelem vodovodu Kramolna o celkové délce 15,583 km je společnost Vodovody a kanalizace Náchod, a.s. Vodovod zásobuje pitnou vodou obyvatele a ostatní odběratele v obci. Vodovod je napojen na skupinový vodovod Teplice n. M. - Náchod - Bohuslavice, konkrétně část provozního celku Náchod - Bohuslavice.

Základní údaje vodovod:

IČME: 5209-768910-48172928-1/1

IČPE: 5209-768910-48172928-1/1-48172928

Počet zásobovaných trvale bydlících obyvatel: 67

Vodovod Kramolna je zásoben z vodojemu Kramolna 100+250 m<sup>3</sup> s d. v. 483,0 m.n. m., kam je voda postupně dopravována z vodojemů Vysoká Srbská 1 500 m<sup>3</sup> s d. v. 495,60 m n.m., Náchod Kašparák - 1 000 m<sup>3</sup> s d. v. 416,0 m n.m. čerpací stanici Náchod Vinohrady 380,1 m n.m. do VDJ a přečerpávací stanice Na Klínku 200 m<sup>3</sup> s d. v. 440,50 m n. m.

Zhodnocení současného stavu

Množství vody v jímacích objektech je pro stávající i výhledový počet obyvatel dostatečné.

Voda je zajištěna ze skupinového vodovodu Teplice n. M. – Náchod – Bohuslavice. Skupinový vodovod je zásoben pitnou vodou ze zdrojové oblasti polické pánve, z vrtů VS-5, VS-13 a VS-15, ze kterých je voda akumulována ve vodojemu Teplice n. M. 3000 m<sup>3</sup>. Z vodojemu Teplice n. M. 3000 m<sup>3</sup> (d.v. 569 m n. m.) je vedena hlavní trasa vodovodu do vodojemu Vysoká Srbská 1500 m<sup>3</sup> s d.v. 495,5 m n. m (IČME: 5209-788121-48172928-2/1, IČPE: 5209-788121-48172928-2/1-48172928). Kromě přívodu z VDJ Teplice 3000 m<sup>3</sup> je vodojem Vysoká Srbská 1500 m<sup>3</sup> dále plněn z vrtů Nízká Srbská NV-11 a Nízká Srbská NV-12 a také z akumulace přečerpávací stanice Vysoká Srbská o obsahu 650 m<sup>3</sup>, kam je přiváděna voda ze zdrojů Machovská studna, vrty Petrovičky V-15, NV-15 s NV-15a.

Hygienické zabezpečení probíhá dávkováním oxidu chloričitého ve Vysoká Srbská a v Teplicích n. Metují.

Kvalita vody je v souladu s vyhláškou č. 252/2004 Sb., kterou se stanoví hygienické požadavky na pitnou a teplou vodu a četnost a rozsah kontroly pitné vody, která vstoupila v platnost dne 30.4.2004.

Objem akumulované vody ve vodojemech zabezpečí pokrytí minimálně 60 % maximální denní potřeby vody.

Současný stav vodovodních řadů odpovídá platným normám po stránce technického uspořádání, možnosti manipulace na síti a vnitřních průměrů potrubí.

Vodovod je zaveden do všech částí zásobovaných obcí a sídelních jednotek.

Vodovod je napojen na radiový dispečink provozovatele vodovodu.

## C.5 Vodovody – popis návrhového stavu

### Zdroj vody

S ohledem na dostatečnou vydatnost a příznivou jakost vody nenavrhujeme s výjimkou běžné údržby změnu současného stavu.

### Úprava vody

Příznivá jakost vody umožňuje zachování současného stavu, kdy je voda ve vodovodní síti pouze hygienicky zabezpečována oxidem chloričitým.

### Doprava vody

S ohledem na vyhovující dopravu vody nenavrhujeme, s výjimkou běžné údržby čerpacího zařízení, změnu současného stavu.

### Vodojemy

S ohledem na vyhovující stav vodojemů a dostatečnou minimálně 60 % zabezpečení maximální denní potřeby vody v roce 2030 nenavrhujeme, s výjimkou běžné údržby, změnu současného stavu.

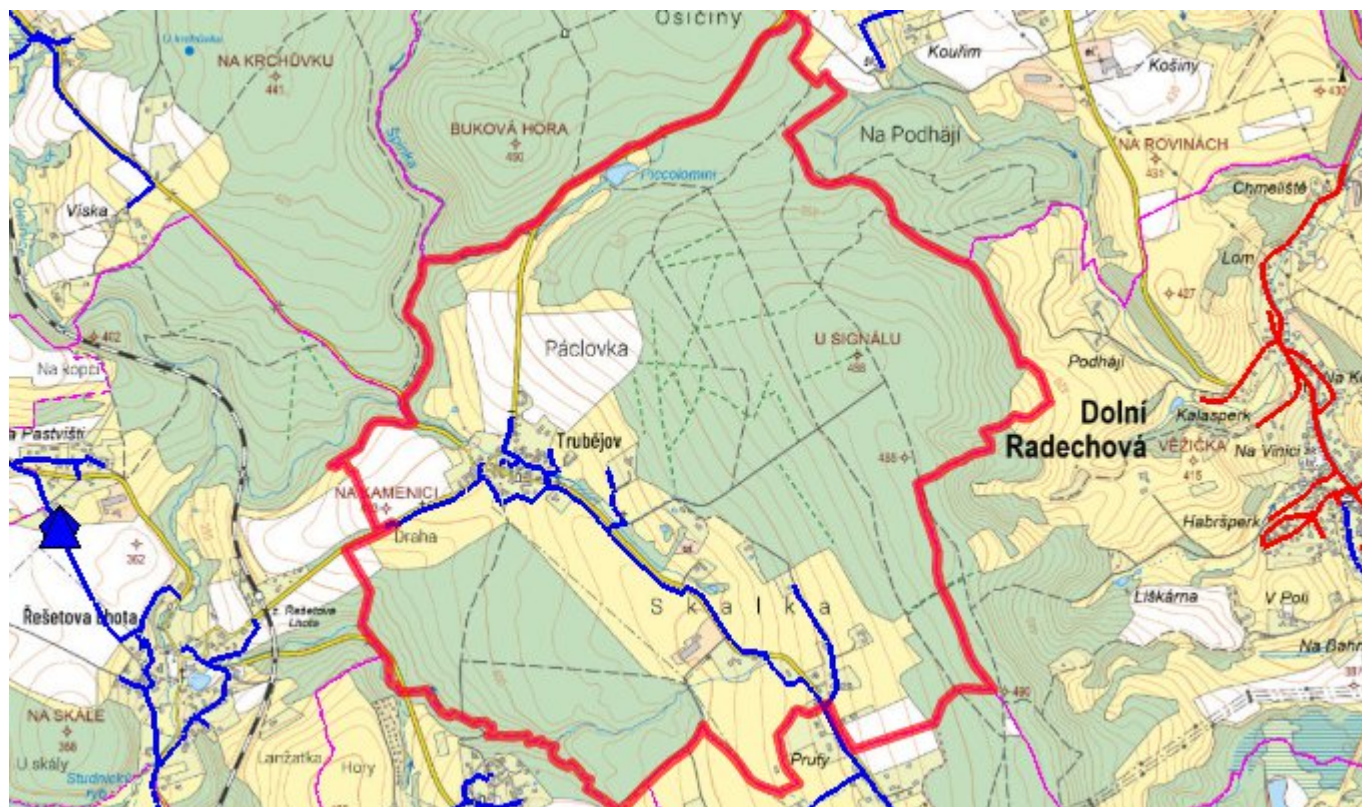
## Vodovodní síť

Současný stav vodovodní sítě je vyhovující a s výjimkou běžných oprav se nenavrhují žádné změny. Navrhujeme pouze běžnou provozní rekonstrukci částí řadů v rozsahu cca 2 % délky vodovodní sítě za rok.

## C.6 Nouzové zásobování vodou za krizové situace

V případě havárie na některém z jímacích objektů skupinového vodovodu Teplice n. M. – Náchod - Bohuslavice je možné využít pro nouzové zásobování připojených obyvatel ostatní (nepoškozené) zdroje. V případě větších poruch nebo havárií na jednom z vodovodních systémů bude nouzové zásobování připojených obyvatel zajišťováno dovozem pitné vody z nejbližší obce s fungujícím vodovodním systémem, příp. dovozem vody ze zdroje Černčice vrtu LT-4 (cca 15 km). V obou případech budou pro nouzové zásobování využívány i domovní studny, pokud v nich bude zdravotně nezávadná voda, a to i v omezené kapacitě.

## C.7 Mapa



## D. KANALIZACE A ČOV

### D.1 Počet obyvatel připojených na kanalizaci

Název části obce	Počet připojených na kanalizaci						
	2002	2005	2010	2015	2020	2025	2030
<b>Trubějov</b>	-	-	-	0	0	0	0

## D.2 Počet obyvatel připojených na ČOV

Název části obce	Počet připojených na ČOV						
	2002	2005	2010	2015	2020	2025	2030
Trubějov	-	-	-	0	0	0	0

## D.3 Bilanční údaje

Položka	Jednotka	2002	2005	2010	2015	2020	2025	2030
Produkce komunálních OV	m <sup>3</sup> /den	-	-	-	0,00	0,00	0,00	0,00
Produkce komunálního znečištění	kg/den	-	-	-	0,00	0,00	0,00	0,00
Produkce průmyslových OV	m <sup>3</sup> /den	-	-	-	0,00	0,00	0,00	0,00
Produkce znečištění průmyslových OV	kg/den	-	-	-	0,00	0,00	0,00	0,00

## D.5 Kanalizace – popis stávajícího stavu

Kanalizace - současný stav

V ZSJ Trubějov a Pruty není vybudována veřejná kanalizace. Sídlní jednotky využívají systémů příkopů, struh a propustků.

Čištění odpadních vod - současný stav

V ZSJ Trubějov a Pruty není centrální ČOV. Jsou zde vybudovány bezodtoké jímky, septiky a DČOV. Odpadní vody z jímek jsou odváženy k likvidaci na ČOV Náchod - Bražec, ze septiků a z DČOV odváděny do místního recipientu (levostranný přítok toku Špinka, č.h.p. 1-01-02-053). Technický stav a stáří jímek a septiků je různé.

## D.6 Kanalizace – popis návrhového stavu

Pro sídlní jednotky Trubějov a Pruty o dané velikosti a struktuře zástavby není ekonomicky výhodné budovat soustavnou kanalizační síť s centrálními nebo lokálními způsoby likvidace odpadních vod. Z těchto důvodů navrhujeme individuální způsoby nakládání a likvidace

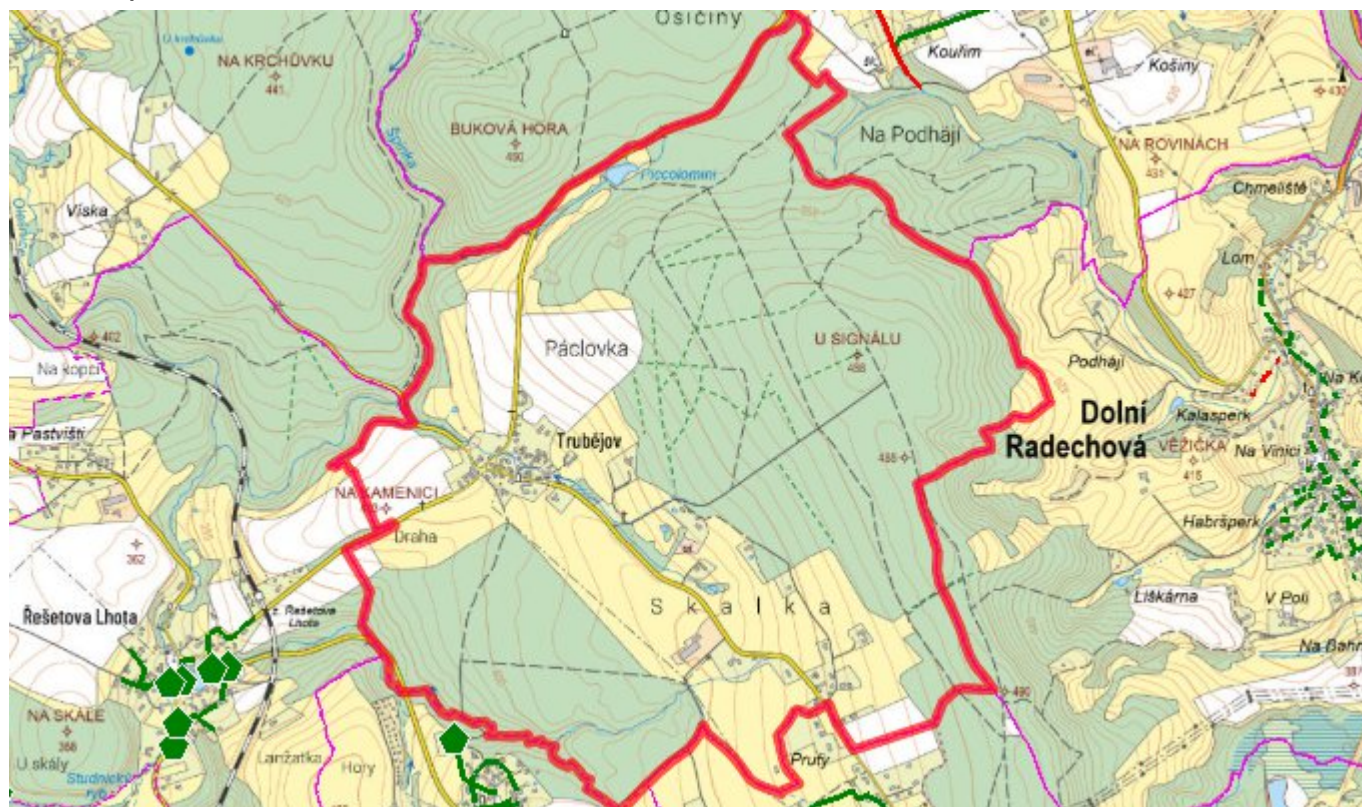
odpadních vod, které budou řešit nakládání s OV pouze pro jednotlivé nemovitosti.

Odvedení dešťových vod zůstane zachováno v současné podobě.

Navrhujeme rekonstrukci stávajících nepropustných jímek na vyvážení a vybudování nových jímek, doplnění stávajících septiků zemními filtry tak, aby vyhověly ČSN 75 0905 Zkoušky vodotěsnosti vodárenského a kanalizačního zařízení, u septiků musí výstupní garantované parametry splňovat nařízení vlády č. 401/2015 Sb., o ukazatelích a hodnotách přípustného znečištění povrchových vod a odpadních vod, náležitostech povolení k vypouštění odpadních vod do vod povrchových a do kanalizací a o citlivých oblastech.

Další alternativou je výstavba domovních biologických aktivačních nebo duálních anaerobně-aerobních ČOV. Odpadní vody z jímek a kaly ze septiků a DČOV budou odváženy k likvidaci na ČOV Náchod – Bražec.

## D.7 Mapa



## E. EKONOMICKÁ ČÁST

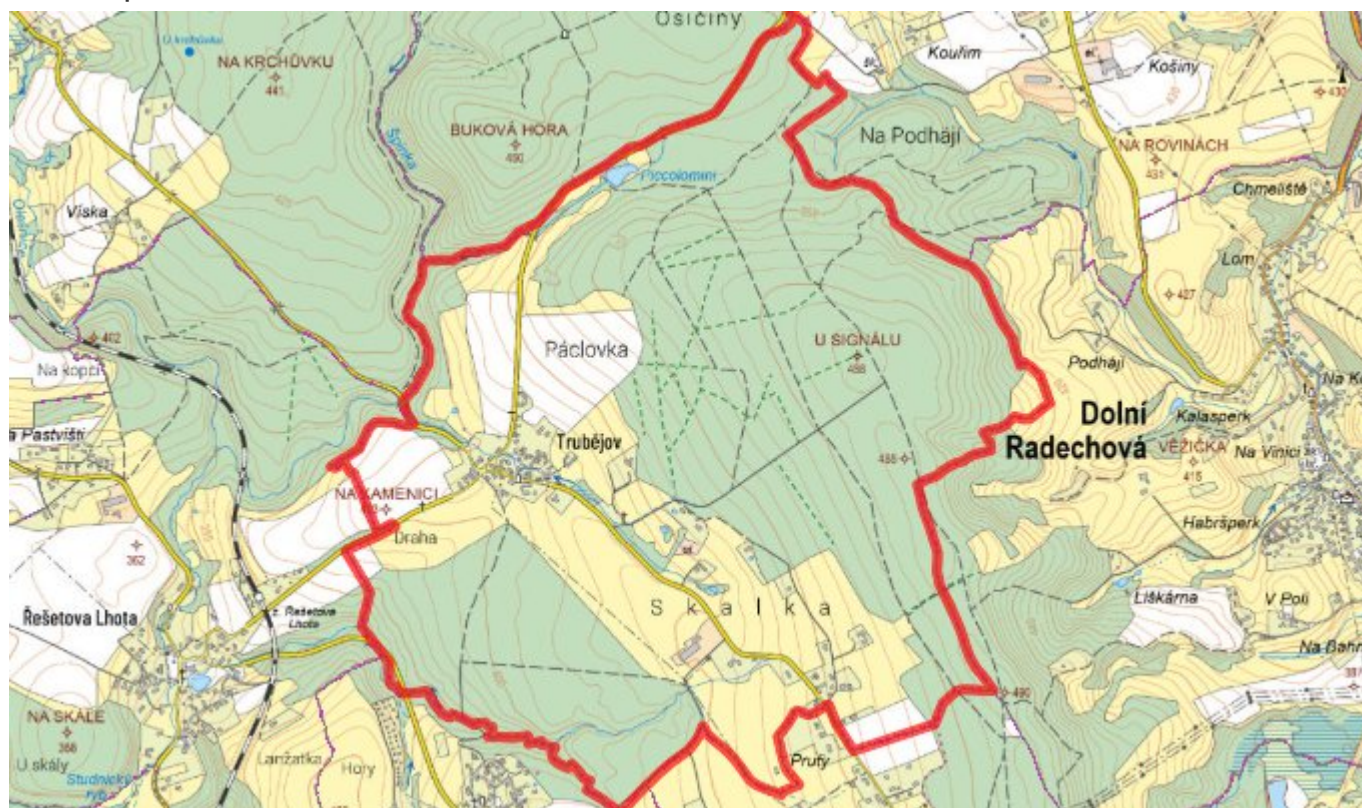
### E.1 Předpokládané investiční náklady v letech 2015–2030 [tis. Kč]

Název části obce	Typ investice		
	Vodovody	Kanalizace	Celkem
Trubějov	0,0	0,0	0,0

## E.2 Investiční náklady v letech 2001–2014 [tis. Kč]

Název části obce	Typ investice		
	Vodovody	Kanalizace	Celkem
Trubějov	-	-	-

## E.3 Mapa



## F. AKTUALIZACE

Datum projednání	Číslo projednání	Typ projednání	Popis
22. 3. 2021	ZK/4/172/2021	usnesení zastupitelstva	