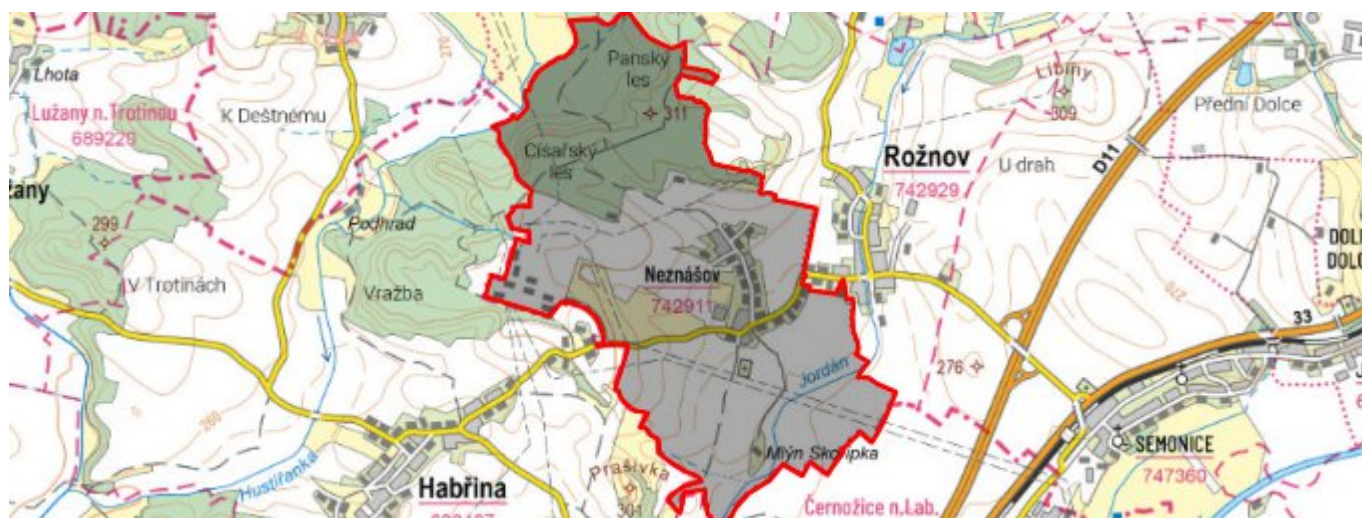


Neznášov - CZ052.3605.5206.142913 - stav 22. 3. 2021

A. OBEC

Rožnov

Číslo obce PRVKUK	142913
Kód obce PRVKUK	CZ052.3605.5206.142913
Kód obce	574384
Číslo ORP (ČSÚ) Název ORP	1040 (5206) Jaroměř
Číslo POU Název POU	2241 Jaroměř



Členění obce

Úplný kód části obce PRVKUK	Název části obce	Kód části obce PRVKUK	Kód části obce RÚIAN
CZ052.3605.5206.142913.01	Neznášov	14291	142913

B. CHARAKTERISTIKA OBCE

B.1 Základní informace o obci

Místní část Neznášov (260-275 m. n. m.) leží na katastrálním území Neznášov (742911).

Celkem se zde eviduje 71 domů, z toho trvale obydlených je 52, k rekreaci se využívá 7 chat a chalup. Zástavba Neznášova je soustředěna podél místní komunikace a komunikace spojující obce Rožnov a Habřina.

Místní část Neznášov leží v CHOPAV Východočeská křída.

Podklady:

Dotazník k PRVK

Kanalizační řád stokové sítě Rožnov

Provozní řád vodovodu obce Rožnov

Informace OÚ Rožnov

B.2 Demografický vývoj (prognóza)

Název části obce	Obyvatelé	Počet obyvatel						
		2002	2005	2010	2015	2020	2025	2030
Neznášov	Trvale bydlící	-	-	-	171	180	200	240
	Přechodně bydlící	-	-	-	15	15	15	15
	Celkem	-	-	-	186	195	215	255

B.3 Vývoj počtu obyvatel v obci (ČSÚ)

Obec	2010	2011	2012	2013	2014	2015	2016	2017	2018	2019	2020	2021	2022	2023	2024
Rožnov	392	388	383	397	382	384	383	380	379	376	380	377	373	387	-

C. VODOVODY

C.1 Počet obyvatel připojených na vodovod

Název části obce	Počet připojených na vodovod						
	2002	2005	2010	2015	2020	2025	2030
Neznášov	-	-	-	111	130	150	200

C.2 Bilanční údaje

Položka	Jednotka	2002	2005	2010	2015	2020	2025	2030
Průměrná potřeba vody	m ³ /den	-	-	-	7	11	16	20

Maximální potřeba vody	m ³ /den	-	-	-	8	14	19	25
Voda specifická z VVR	l/os x den	-	-	-	6,53	11,02	15,51	20,00
Voda specifická z VFC	l/os x den	-	-	-	5,43	3,62	1,81	0,00
Voda specifická z VFD	l/os x den	-	-	-	5,43	10,28	15,14	20,00
Voda specifická z VFO	l/os x den	-	-	-	0,00	0,00	0,00	0,00
Voda specifická z VNF	l/os x den	-	-	-	1,10	1,40	1,69	1,99

C.4 Vodovody – popis stávajícího stavu

V Neznášově je vybudován veřejný vodovod. Všichni obyvatelé a rekreanti mají možnost odebírání pitné vody z veřejného vodovodu. Většina je zásobena pitnou vodou z veřejného vodovodu. Někteří obyvatelé a rekreanti stále využívají jako zdroj vody vlastní studnu, počet studní a kvalita vody v nich není známa.

Veřejný vodovod byl vybudován a zkolaudován v roce 2011. Pitná voda je do rozvodné vodovodní sítě dodávána z vodovodní soustavy Velichovky přes obec Habřina. Zdrojem této vody je vrt MS-10C na pozemku p.č. 558/2, k.ú. Hustířany v areálu úpravny vody. Hlavní řád je na vodovodní soustavu Velichovky - Habřina napojen na hranici k.ú. Neznášov a k.ú. Habřina, kde se rovněž nachází předávací místo a hlavní vodoměr pro obce Rožnov a Neznášov. Na hranici zastavěného území obce Neznášov (pod „Slaným kopcem“) je umístěna redukční stanice, regulující tlak ve vodovodní soustavě obce Rožnov a Neznášov. Celková délka řádu, z kterého je zásobována obec Rožnov a Neznášov, je 4614 metrů.

C.5 Vodovody – popis návrhového stavu

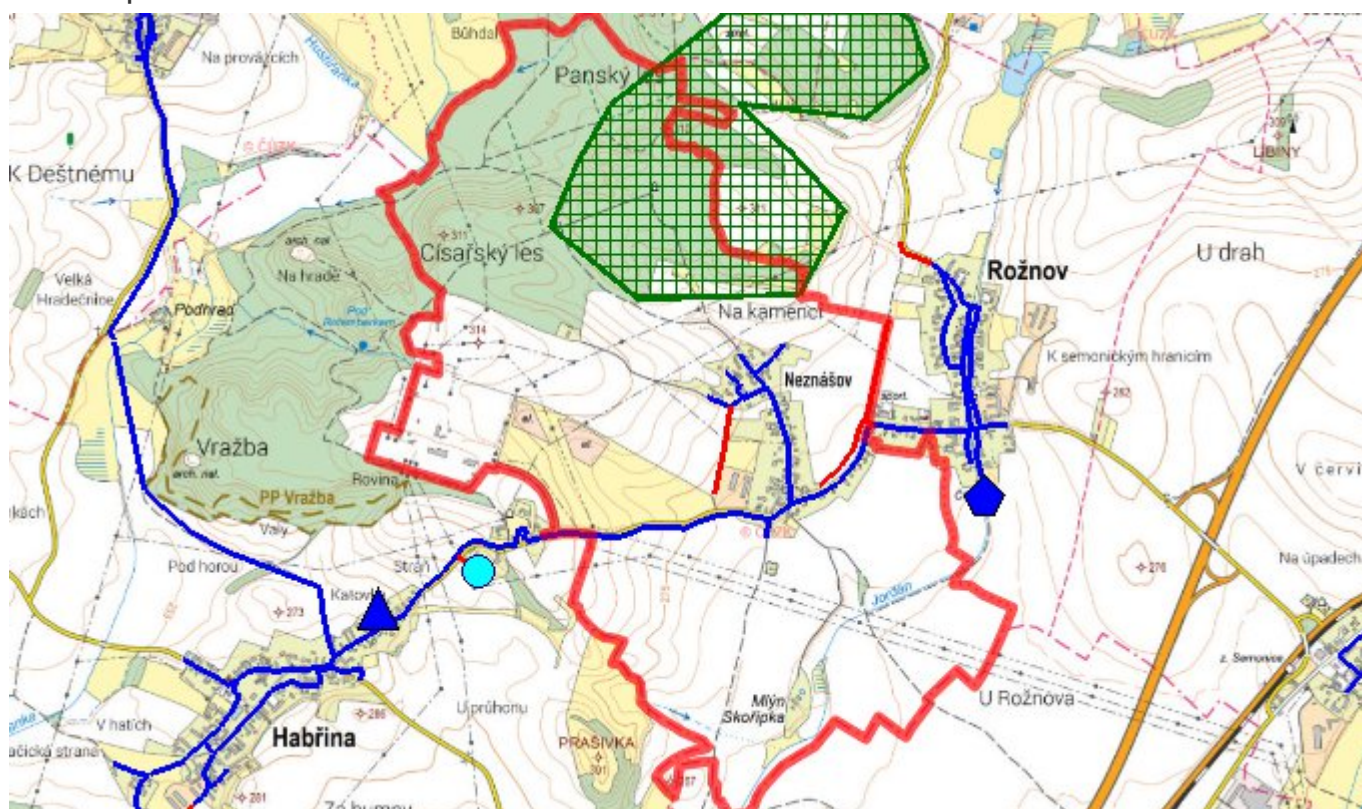
Ve výhledovém období se nepředpokládá žádný výrazný rozvoj vodovodů. Předpokládá se pouze zhotovení přípojek ze stávajícího řádu pro nově budované RD a pro RD, jejichž majitelé zatím neměli potřebu se na veřejný vodovod připojovat. V západní části Neznášova se předpokládá výstavba (prodloužení) řádu pro napojení nově vznikající zástavby o velikosti cca

10 RD.

C.6 Nouzové zásobování vodou za krizové situace

Místní část obce Neznášov nemá vlastní náhradní zdroje pitné vody. Nouzové zásobování obyvatelstva pitnou vodou je zajištěno dohodou s firmou Městské vodovodny a kanalizace Jaroměř, která vlastní pojízdnou cisternu určenou k přepravě pitné vody. V krizových situacích je tato cisterna přistavena do míst přerušení dodávky vody.

C.7 Mapa



D. KANALIZACE A ČOV

D.1 Počet obyvatel připojených na kanalizaci

Název části obce	Počet připojených na kanalizaci						
	2002	2005	2010	2015	2020	2025	2030
Neznášov	-	-	-	182	190	220	250

D.2 Počet obyvatel připojených na ČOV

Název části obce	Počet připojených na ČOV						
	2002	2005	2010	2015	2020	2025	2030
Neznášov	-	-	-	182	190	220	250

D.3 Bilanční údaje

Položka	Jednotka	2002	2005	2010	2015	2020	2025	2030
Produkce komunálních OV	m ³ /den	-	-	-	19,83	21,55	23,28	25,00
Produkce komunálního znečištění	kg/den	-	-	-	10,92	11,95	12,97	14,00
Produkce průmyslových OV	m ³ /den	-	-	-	0,00	0,00	0,00	0,00
Produkce znečištění průmyslových OV	kg/den	-	-	-	0,00	0,00	0,00	0,00

D.5 Kanalizace – popis stávajícího stavu

Kanalizace - současný stav

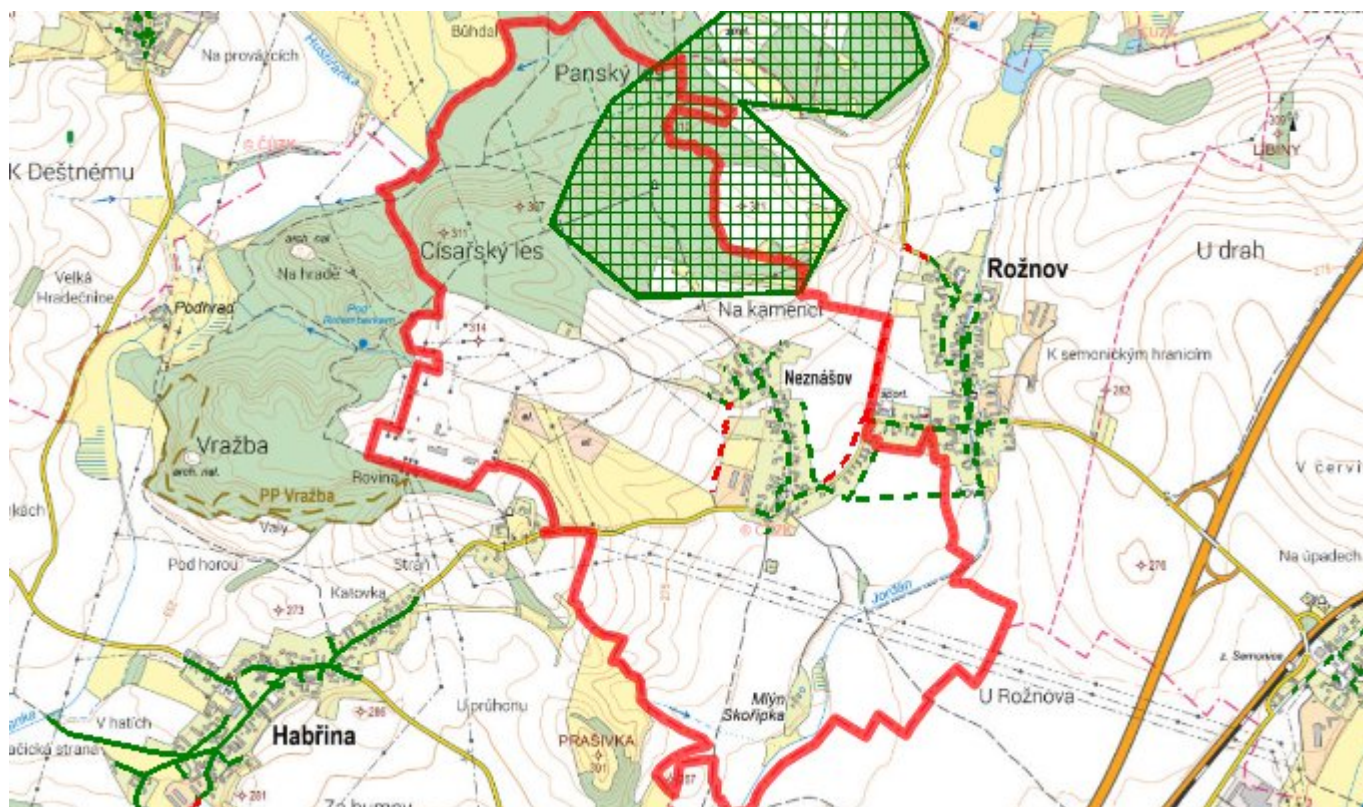
V Neznášově je vybudovaná dešťová kanalizace, která je vyústěna do potoka Jordán (č.h.p. 1-01-04-010). Vlastníkem a provozovatelem kanalizace je obec Rožnov.

V srpnu 2016 byla v obci Rožnov a Neznášov dokončena a zkolaudována stavba splaškové kanalizace. Stavba slouží k odvádění a následnému čištění splaškových odpadních vod v obci. Čistírna odpadních vod je dimenzována na 440 EO. Čistírna je umístěna na jižním okraji intravilánu obce Rožnov, na levém břehu potoka Jordán. Stokovou síť tvoří žebrovaný PP o celkové délce 4488,5 m, z toho 2343,9 m v části Neznášov. Kanalizace je navržena jako gravitační. Odpadní vody jsou odváděny do čerpací stanice nacházející se v areálu čistírny odpadních vod. Z této čerpací stanice jsou přečerpávány pomocí výtlačného potrubí do samotné čistírny odpadních vod. Přečištěná odpadní voda je zaústěna do potoka Jordán. Vlastníkem a provozovatelem splaškové kanalizace je obec Rožnov. Na splaškovou kanalizaci jsou napojeny skoro všichni obyvatelé a rekreatanti v obci.

D.6 Kanalizace – popis návrhového stavu

Ve výhledovém období se nepředpokládá žádný výrazný rozvoj kanalizační sítě. Předpokládá se zhotovení přípojek pro nově budované RD. V západní části obce Neznášov se předpokládá výstavba (prodloužení) řadu pro napojení nově vznikající zástavby o velikosti cca 10 RD.

D.7 Mapa



E. EKONOMICKÁ ČÁST

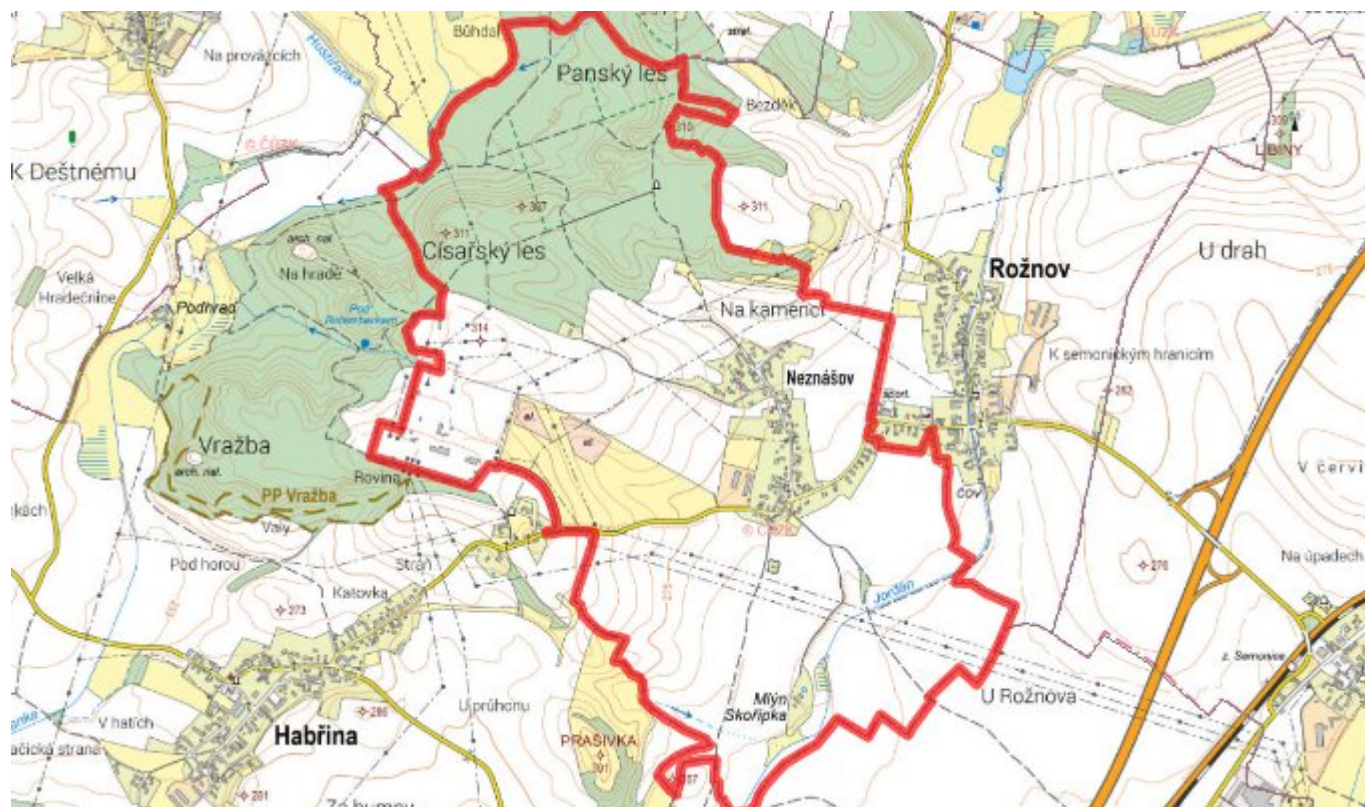
E.1 Předpokládané investiční náklady v letech 2015–2030 [tis. Kč]

Název části obce	Typ investice		
	Vodovody	Kanalizace	Celkem
Neznášov	7 000,0	7 000,0	14 000,0

E.2 Investiční náklady v letech 2001–2014 [tis. Kč]

Název části obce	Typ investice		
	Vodovody	Kanalizace	Celkem
Neznášov	-	-	-

E.3 Mapa



F. AKTUALIZACE

Datum projednání	Číslo projednání	Typ projednání	Popis
22. 3. 2021	ZK/4/172/2021	usnesení zastupitelstva	