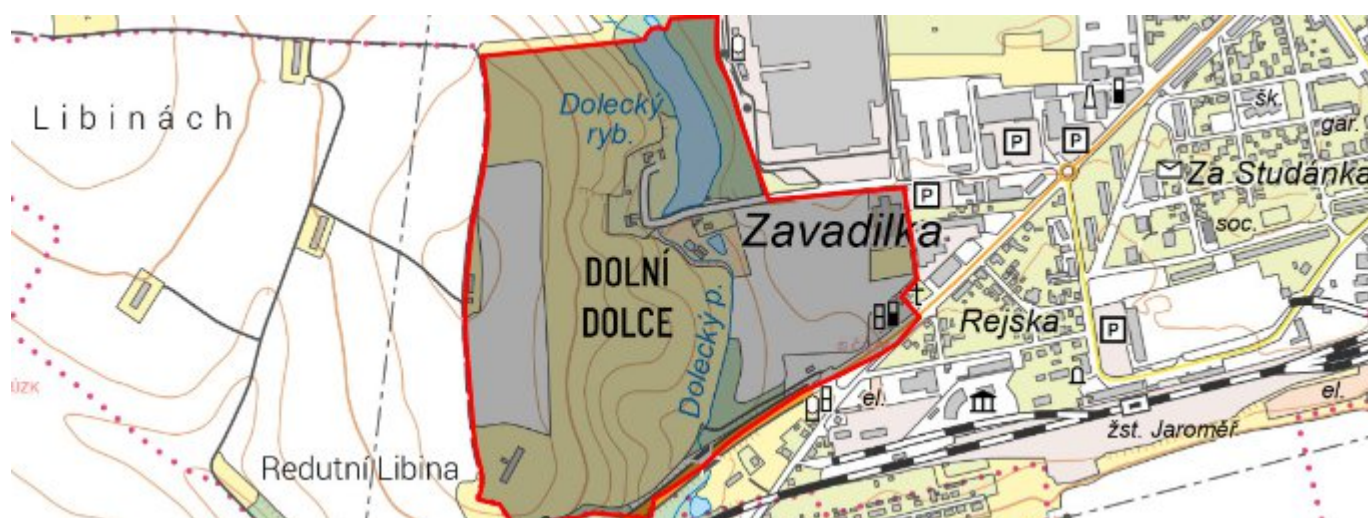


# Dolní Dolce - CZ052.3605.5206.312312 - stav 22. 3. 2021

## A. OBEC

Jaroměř

<b>Číslo obce PRVKUK</b>	312312
<b>Kód obce PRVKUK</b>	CZ052.3605.5206.312312
<b>Kód obce</b>	574121
<b>Číslo ORP (ČSÚ)</b> <b>Název ORP</b>	1040 (5206) Jaroměř
<b>Číslo POU</b> <b>Název POU</b>	2241 Jaroměř



## Členění obce

<b>Úplný kód části obce PRVKUK</b>	<b>Název části obce</b>	<b>Kód části obce PRVKUK</b>	<b>Kód části obce RÚIAN</b>
CZ052.3605.5206.312312.01	Dolní Dolce	31231	312312

## B. CHARAKTERISTIKA OBCE

### B.1 Základní informace o obci

Místní část (čtvrť) Dolní Dolce (268 m n. m.) leží na katastrálním území Jaroměř (657336). Dolní Dolce jsou součástí města Jaroměř.

Trvale zde žijí celkem 3 obyvatelé.

Dolními Dolci protéká Jezbinský potok (č.h.p. 1-01-04-002), také se tu nachází Dolecký rybník.

Dolní Dolce leží v CHOPAV Východočeská křída.

Podklady:

Vyplněný sběrný formulář "Podklady pro aktualizaci PRVKUK"

Informace provozovatele vodovodu a kanalizace

Informace Města Jaroměř

## B.2 Demografický vývoj (prognóza)

Název části obce	Obyvatelé	Počet obyvatel						
		2002	2005	2010	2015	2020	2025	2030
Dolní Dolce	Trvale bydlící	-	-	-	3	3	3	3
	Přechodně bydlící	-	-	-	0	0	0	0
	Celkem	-	-	-	3	3	3	3

## B.3 Vývoj počtu obyvatel v obci (ČSÚ)

Obec	2010	2011	2012	2013	2014	2015	2016	2017	2018	2019	2020	2021	2022	2023	2024
Jaroměř	12770	12640	12618	12678	12594	12475	12489	12442	12424	12433	12378	12324	12260	12628	-

## C. VODOVODY

### C.1 Počet obyvatel připojených na vodovod

Název části obce	Počet připojených na vodovod						
	2002	2005	2010	2015	2020	2025	2030
Dolní Dolce	-	-	-	0	0	0	0

### C.2 Bilanční údaje

Položka	Jednotka	2002	2005	2010	2015	2020	2025	2030
Průměrná potřeba vody	m <sup>3</sup> /den	-	-	-	0	0	0	0

Maximální potřeba vody	m <sup>3</sup> /den	-	-	-	0	0	0	0
Voda specifická z VVR	l/os x den	-	-	-	0,00	0,00	0,00	0,00
Voda specifická z VFC	l/os x den	-	-	-	0,00	0,00	0,00	0,00
Voda specifická z VFD	l/os x den	-	-	-	0,00	0,00	0,00	0,00
Voda specifická z VFO	l/os x den	-	-	-	0,00	0,00	0,00	0,00
Voda specifická z VNF	l/os x den	-	-	-	0,00	0,00	0,00	0,00

#### C.4 Vodovody – popis stávajícího stavu

##### Individuální zásobování vodou

Dolní Dolce nejsou napojeny na veřejný vodovod, obyvatelé jsou zásobeni pitnou vodou ze 2 domovních studní a vodovodní přípojkou z areálu Kimberly Clark. Jde o vrtané studny o průměru 250 mm zahloubené do hloubky 13 a 16 m. Využívána je zvědeň připovrchového rozpojení puklin šedých slínovců, vápnitých jílovců a spodnoturonských prachovců bělohorského souvrství, ale i kvartérní zvědeň ve spraších a sprašových hlínách v rámci hydrogeologického rajónu 425 Hořicko-miletínská křída, individuálně pravidelně, ojediněle nepravidelně sledovaná.

#### C.5 Vodovody – popis návrhového stavu

Vzhledem k odlehlosti místní části, malému počtu zásobovaných obyvatel a z toho vyplývající výši finančních prostředků není navržena změna v zásobování obyvatel pitnou vodou.

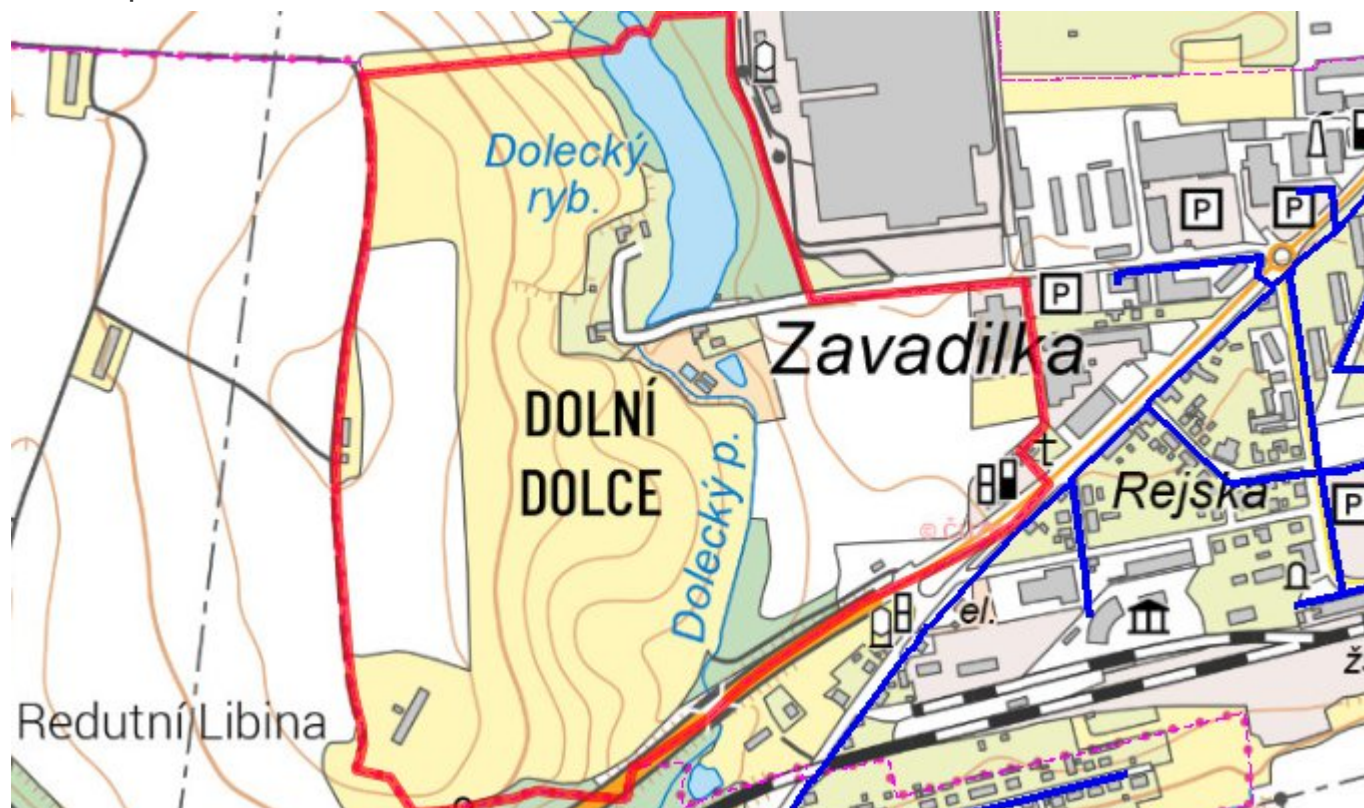
Pro zásobování obyvatelstva do roku 2030 je ponechán individuální způsob dodávky vody.

#### C.6 Nouzové zásobování vodou za krizové situace

Dolní Dolce nemají vlastní náhradní zdroje pitné vody. Nouzové zásobování obyvatelstva pitnou vodou bude zajišťováno dovozem pitné vody z nejbližšího vodovodu s kapacitně dostatečnými zdroji, tj. ze skupinového vodovodu Jaroměř (profil Jaroměř, dovozová

vzdálenost do 1 km) nebo dovozem vody z vrtu J-1 Starý Ples (vzdálenost 4 km). Případně mohou být využity domovní studny, pokud v nich bude zdravotně nezávadná voda, a to i v omezené kapacitě.

### C.7 Mapa



## D. KANALIZACE A ČOV

### D.1 Počet obyvatel připojených na kanalizaci

Název části obce	Počet připojených na kanalizaci						
	2002	2005	2010	2015	2020	2025	2030
<b>Dolní Dolce</b>	-	-	-	0	0	0	0

### D.2 Počet obyvatel připojených na ČOV

Název části obce	Počet připojených na ČOV						
	2002	2005	2010	2015	2020	2025	2030
<b>Dolní Dolce</b>	-	-	-	0	0	0	0

### D.3 Bilanční údaje

Položka	Jednotka	2002	2005	2010	2015	2020	2025	2030
---------	----------	------	------	------	------	------	------	------

Produkce komunálních OV	m <sup>3</sup> /den	-	-	-	0,00	0,00	0,00	0,00
Produkce komunálního znečištění	kg/den	-	-	-	0,00	0,00	0,00	0,00
Produkce průmyslových OV	m <sup>3</sup> /den	-	-	-	0,00	0,00	0,00	0,00
Produkce znečištění průmyslových OV	kg/den	-	-	-	0,00	0,00	0,00	0,00

## D.5 Kanalizace – popis stávajícího stavu

Kanalizace - současný stav

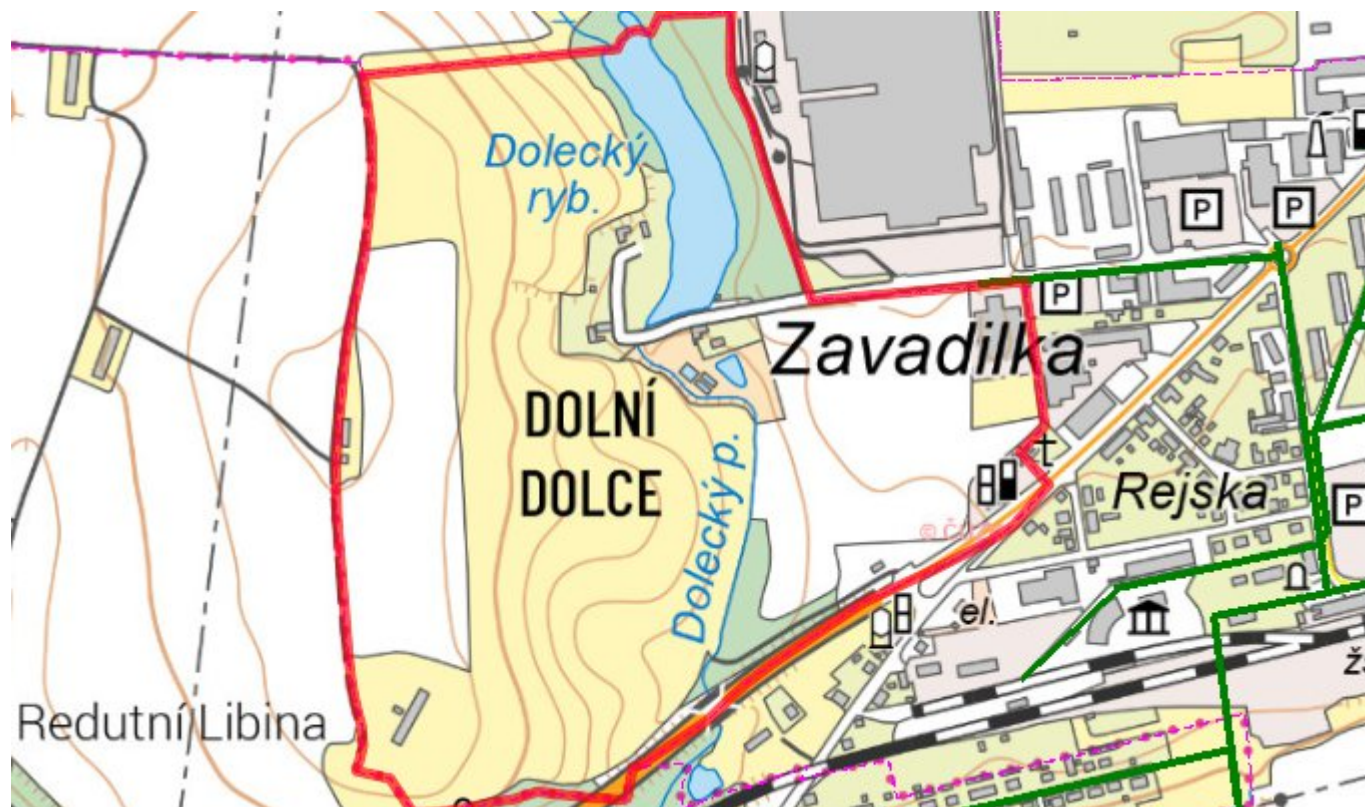
Dolní Dolce nemají vybudovanou kanalizaci. Využívá se zde systémů příkopů, struh a propustků.

## D.6 Kanalizace – popis návrhového stavu

Pro Dolní Dolce není ekonomicky výhodné budovat soustavnou kanalizační síť s centrálními nebo lokálními způsoby zneškodnění odpadních vod. Z těchto důvodů navrhujeme ponechat individuální způsoby nakládání a zneškodnění odpadních vod, které budou řešit nakládání s OV pouze pro jednotlivé nemovitosti.

Odvedení dešťových vod zůstane zachováno v současné podobě s maximálním zřetelem na zachování vody v krajině - lokální retence u jednotlivých nemovitostí.

## D.7 Mapa



## E. EKONOMICKÁ ČÁST

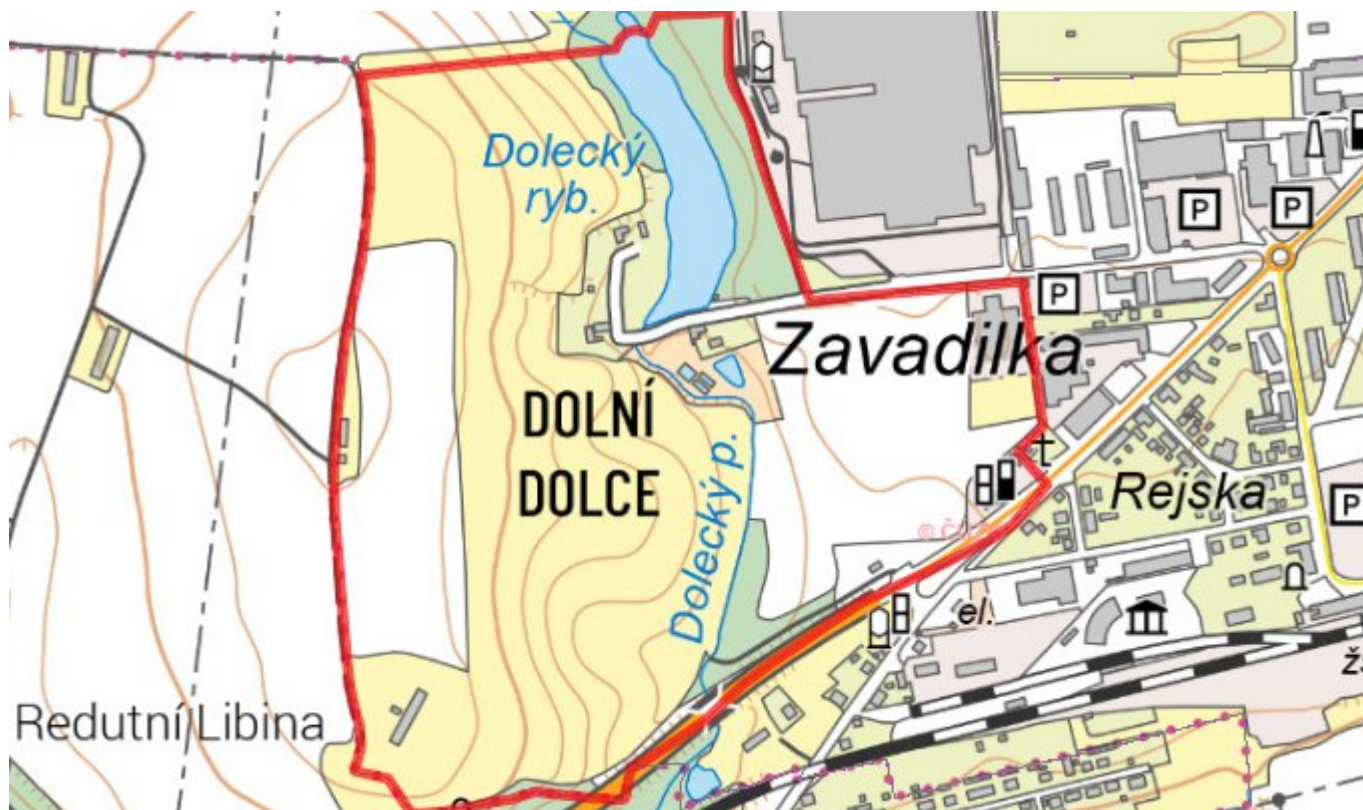
### E.1 Předpokládané investiční náklady v letech 2015–2030 [tis. Kč]

Název části obce	Typ investice		
	Vodovody	Kanalizace	Celkem
Dolní Dolce	0,0	0,0	0,0

### E.2 Investiční náklady v letech 2001–2014 [tis. Kč]

Název části obce	Typ investice		
	Vodovody	Kanalizace	Celkem
Dolní Dolce	-	-	-

### E.3 Mapa



## F. AKTUALIZACE

<b>Datum projednání</b>	<b>Číslo projednání</b>	<b>Typ projednání</b>	<b>Popis</b>
22. 3. 2021	ZK/4/172/2021	usnesení zastupitelstva	