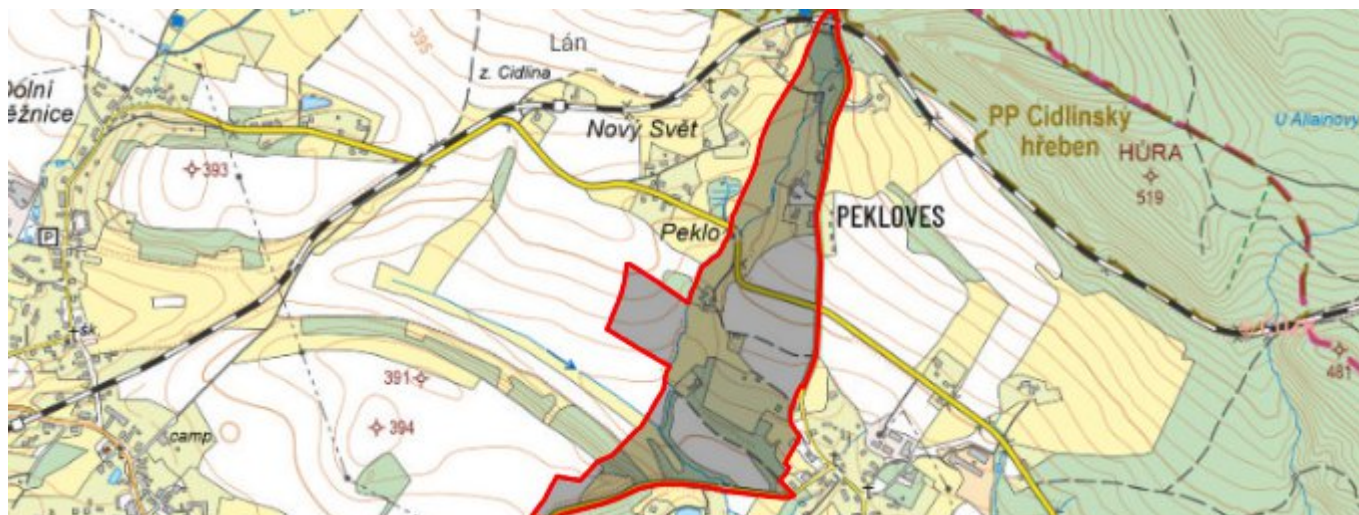


Pekloves - CZ052.3604.5207.410314 - stav 22. 3. 2021

A. OBEC

Železnice

Číslo obce PRVKUK	410314
Kód obce PRVKUK	CZ052.3604.5207.410314
Kód obce	573825
Číslo ORP (ČSÚ) Název ORP	1015 (5207) Jičín
Číslo POU Název POU	2178 Jičín



Členění obce

Úplný kód části obce PRVKUK	Název části obce	Kód části obce PRVKUK	Kód části obce RÚIAN
CZ052.3604.5207.410314.01	Pekloves	41031	410314

B. CHARAKTERISTIKA OBCE

B.1 Základní informace o obci

Obec Pekloves je místní část obce Železnice. Leží 4,5 km severozápadně v nadmořských výškách 384 - 388 m n.m. Obec má 6 trvale bydlících obyvatel ve 3 domech vedených pro trvalé bydlení. V obci se dále nacházejí 3 objekty určené pro individuální rekreaci 9 obyvatel. Západně pod obcí protéká říčka Cidlina. V návrhovém období se nepředpokládá nárůst počtu obyvatel obce.

Podklady:

Vyplněný sběrný formulář "Podklady pro aktualizaci PRVKUK"

Karty VUME + VUPE 2016, 2017

Kanalizace Cidlina - kanalizační řád

B.2 Demografický vývoj (prognóza)

Název části obce	Obyvatelé	Počet obyvatel						
		2002	2005	2010	2015	2020	2025	2030
Pekloves	Trvale bydlící	-	-	-	29	29	29	29
	Přechodně bydlící	-	-	-	0	0	0	0
	Celkem	-	-	-	29	29	29	29

B.3 Vývoj počtu obyvatel v obci (ČSÚ)

Obec	2010	2011	2012	2013	2014	2015	2016	2017	2018	2019	2020	2021	2022	2023	2024
Železnice	1236	1294	1292	1301	1297	1273	1271	1270	1285	1303	1321	1318	1315	1351	-

C. VODOVODY

C.1 Počet obyvatel připojených na vodovod

Název části obce	Počet připojených na vodovod						
	2002	2005	2010	2015	2020	2025	2030
Pekloves	-	-	-	0	0	0	29

C.2 Bilanční údaje

Položka	Jednotka	2002	2005	2010	2015	2020	2025	2030
Průměrná potřeba vody	m ³ /den	-	-	-	0	1	2	3
Maximální potřeba vody	m ³ /den	-	-	-	0	1	2	3

Voda specifická z VVR	l/os x den	-	-	-	0,00	0,97	1,93	2,90
Voda specifická z VFC	l/os x den	-	-	-	0,00	0,97	1,93	2,90
Voda specifická z VFD	l/os x den	-	-	-	0,00	0,00	0,00	0,00
Voda specifická z VFO	l/os x den	-	-	-	0,00	0,00	0,00	0,00
Voda specifická z VNF	l/os x den	-	-	-	0,00	0,00	0,00	0,00

C.4 Vodovody – popis stávajícího stavu

V obci Pekloves není v současné době vybudován veřejný vodovod. Obyvatelé jsou zásobeni individuálně pomocí domovních studní, u kterých se nyní, především v letních měsících, objevují problémy s dostatkem vody. Uvažuje se proto s protažením vodovodu pro Zámezí a Cidlinu až na okraj Peklovsi.

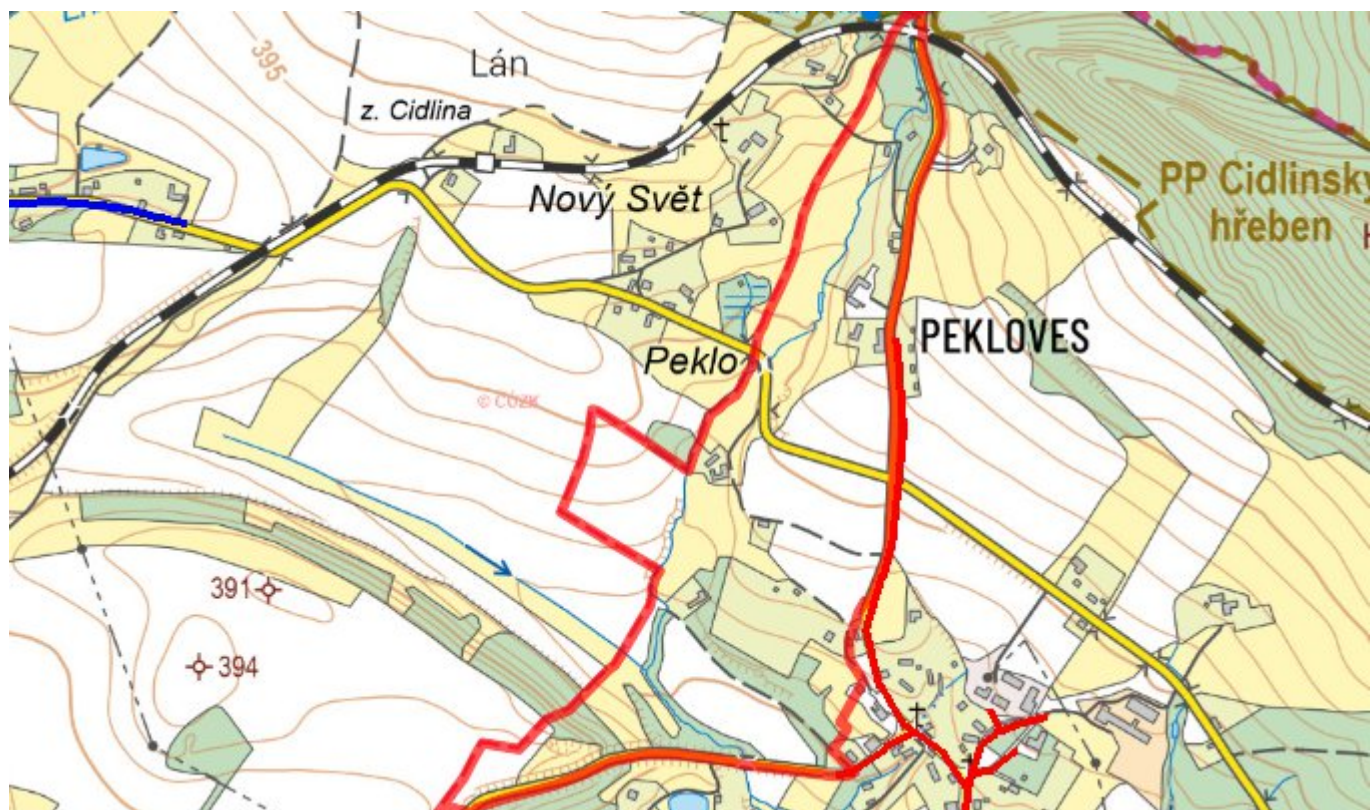
C.5 Vodovody – popis návrhového stavu

Z důvodu problémů s nedostatkem vody v domovních studní je pro návrhové období navrženo protažení plánovaného vodovodu z Cidliny až do této místní části. Vodovod v Cidlině bude přes obec Zámezí napojen na vodovod města Železnice.

C.6 Nouzové zásobování vodou za krizové situace

Při problémech se zásobami pitné vody budou obyvatelé zásobeni pomocí cisteren nebo vody balené. U nemovitostí vlastníci studny bude voda z nich použita jako užitková a zásobování doplněno vodou balenou.

C.7 Mapa



D. KANALIZACE A ČOV

D.1 Počet obyvatel připojených na kanalizaci

Název části obce	Počet připojených na kanalizaci						
	2002	2005	2010	2015	2020	2025	2030
Pekloves	-	-	-	0	0	0	0

D.2 Počet obyvatel připojených na ČOV

Název části obce	Počet připojených na ČOV						
	2002	2005	2010	2015	2020	2025	2030
Pekloves	-	-	-	0	0	0	0

D.3 Bilanční údaje

Položka	Jednotka	2002	2005	2010	2015	2020	2025	2030
Produkce komunálních OV	m ³ /den	-	-	-	0,00	0,00	0,00	0,00

Produkce komunálního znečištění	kg/den	-	-	-	0,00	0,00	0,00	0,00
Produkce průmyslových OV	m ³ /den	-	-	-	0,00	0,00	0,00	0,00
Produkce znečištění průmyslových OV	kg/den	-	-	-	0,00	0,00	0,00	0,00

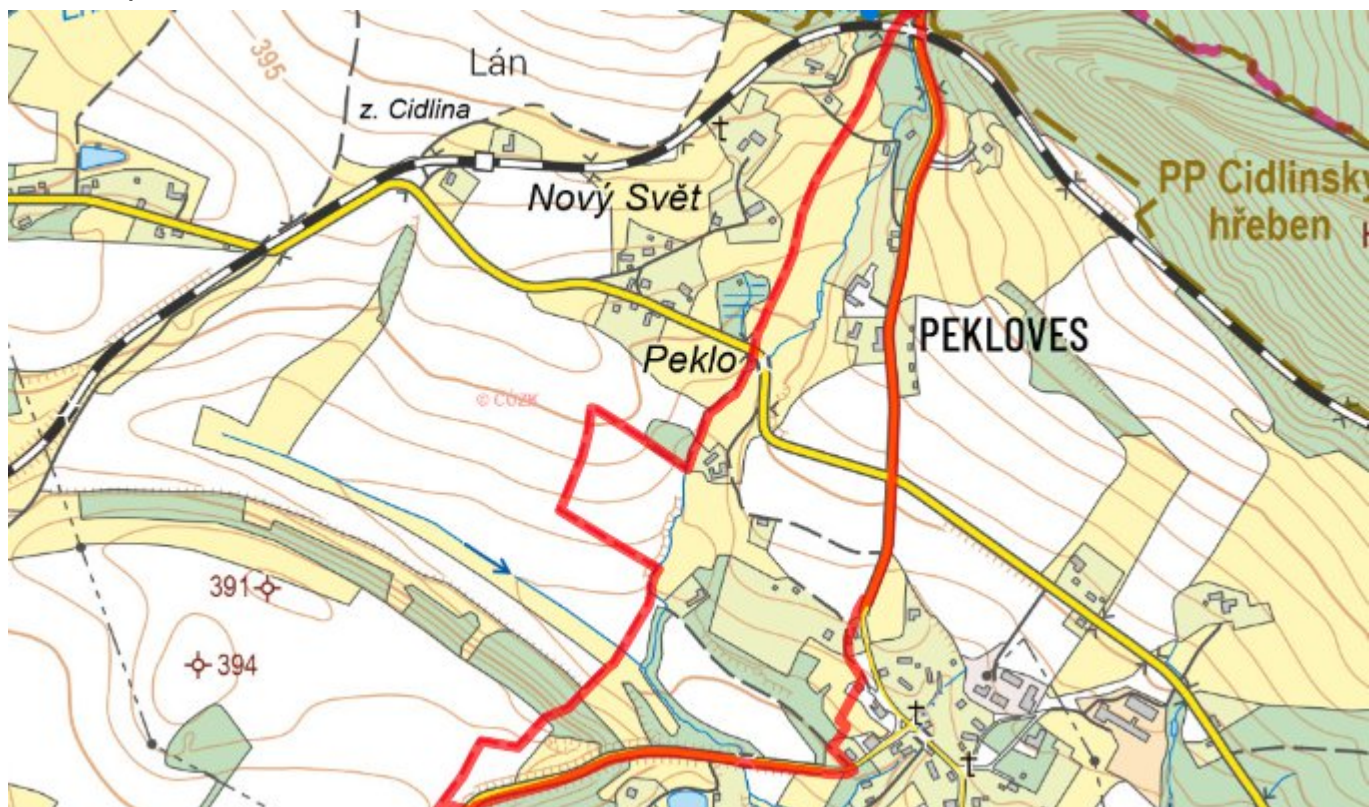
D.5 Kanalizace – popis stávajícího stavu

V obci Pekloves není vybudována soustavná splašková kanalizace zakončená centrální čistírnou odpadních vod. Odpadní vody jsou v obci likvidovány individuálně pomocí žump a septiků.

D.6 Kanalizace – popis návrhového stavu

Vzhledem k velikosti obce bude v obci ponechán stávající systém individuální likvidace odpadních vod.

D.7 Mapa



E. EKONOMICKÁ ČÁST

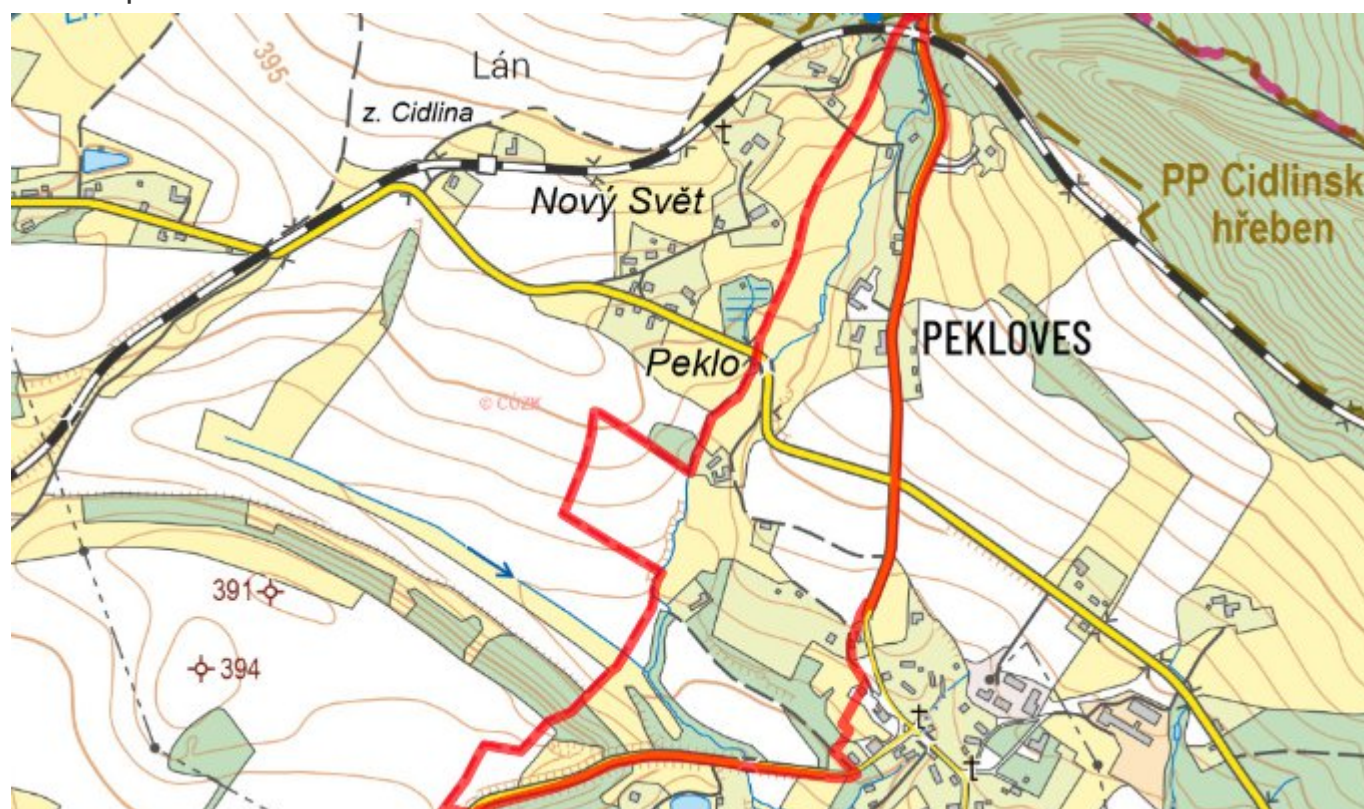
E.1 Předpokládané investiční náklady v letech 2015–2030 [tis. Kč]

Název části obce	Typ investice		
	Vodovody	Kanalizace	Celkem
Pekloves	0,0	0,0	0,0

E.2 Investiční náklady v letech 2001–2014 [tis. Kč]

Název části obce	Typ investice		
	Vodovody	Kanalizace	Celkem
Pekloves	-	-	-

E.3 Mapa



F. AKTUALIZACE

Datum projednání	Číslo projednání	Typ projednání	Popis
22. 3. 2021	ZK/4/172/2021	usnesení zastupitelstva	