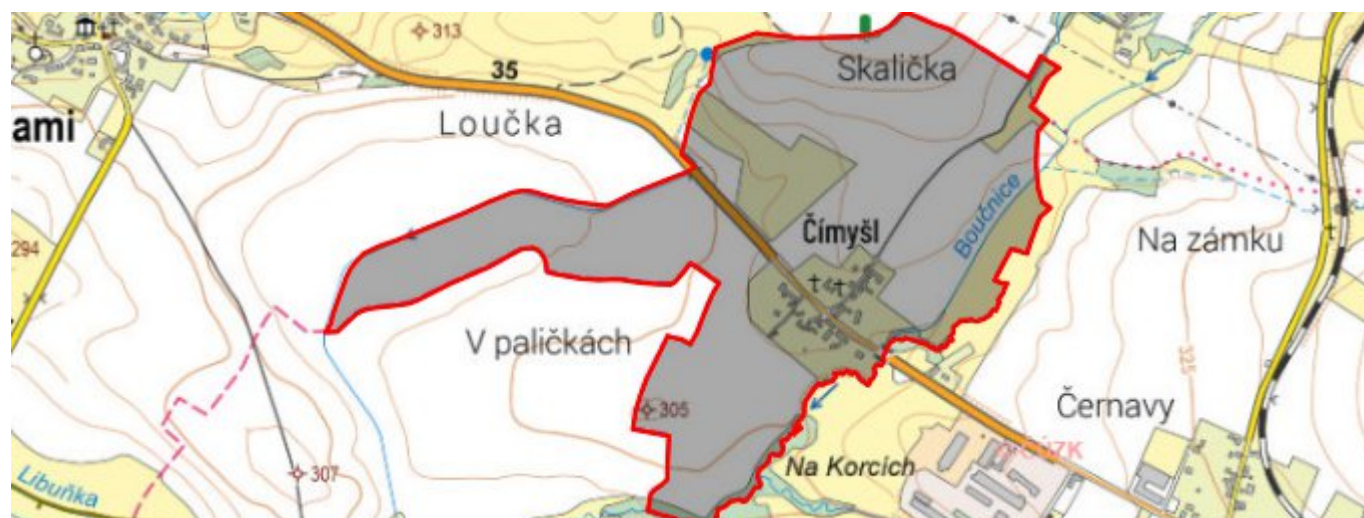


# Čímyšl - CZ052.3604.5207.173835 - stav 22. 3. 2021

## A. OBEC

Újezd pod Troskami

<b>Číslo obce PRVKUK</b>	173835
<b>Kód obce PRVKUK</b>	CZ052.3604.5207.173835
<b>Kód obce</b>	573680
<b>Číslo ORP (ČSÚ)</b> <b>Název ORP</b>	1015 (5207) Jičín
<b>Číslo POU</b> <b>Název POU</b>	2178 Jičín



Členění obce

<b>Úplný kód části obce PRVKUK</b>	<b>Název části obce</b>	<b>Kód části obce PRVKUK</b>	<b>Kód části obce RÚIAN</b>
CZ052.3604.5207.173835.01	Čímyšl	17383	173835

## B. CHARAKTERISTIKA OBCE

### B.1 Základní informace o obci

Čímyšl je místní část obce Újezd pod Troskami. Leží 1,5 km východně v nadmořských výškách 306 - 309 m n.m. Nachází se v CHOPAV Severočeská křída.

Čímyšlí prochází komunikace I/35.

Místní částí protéká potok Boučnice (č.h.p. 1-06-02-011), západní partie Čímyšle odvodňuje Libuňka (č.h.p. 1-05-02-012).

Není zde žádný průmysl, pouze zemědělský areál a několik drobných živnostníků.  
V návrhovém období se nepředpokládá nárůst počtu obyvatel obce.

Podklady:

Vyplněný sběrný formulář "Podklady pro aktualizaci PRVKUK"

Informace obce

## B.2 Demografický vývoj (prognóza)

Název části obce	Obyvatelé	Počet obyvatel						
		2002	2005	2010	2015	2020	2025	2030
Čímyšl	Trvale bydlící	-	-	-	18	18	18	18
	Přechodně bydlící	-	-	-	8	8	8	8
	Celkem	-	-	-	26	26	26	26

## B.3 Vývoj počtu obyvatel v obci (ČSÚ)

Obec	2010	2011	2012	2013	2014	2015	2016	2017	2018	2019	2020	2021	2022	2023	2024
Újezd pod Troskami	327	322	319	312	314	320	330	335	336	342	334	343	330	383	-

## C. VODOVODY

### C.1 Počet obyvatel připojených na vodovod

Název části obce	Počet připojených na vodovod						
	2002	2005	2010	2015	2020	2025	2030
Čímyšl	-	-	-	0	0	0	26

### C.2 Bilanční údaje

Položka	Jednotka	2002	2005	2010	2015	2020	2025	2030
Průměrná potřeba vody	m <sup>3</sup> /den	-	-	-	0	1	2	3

Maximální potřeba vody	m <sup>3</sup> /den	-	-	-	0	1	2	3
Voda specifická z VVR	l/os x den	-	-	-	0,00	0,87	1,73	2,60
Voda specifická z VFC	l/os x den	-	-	-	0,00	0,87	1,73	2,60
Voda specifická z VFD	l/os x den	-	-	-	0,00	0,00	0,00	0,00
Voda specifická z VFO	l/os x den	-	-	-	0,00	0,00	0,00	0,00
Voda specifická z VNF	l/os x den	-	-	-	0,00	0,00	0,00	0,00

#### C.4 Vodovody – popis stávajícího stavu

Obec Čímyšl nemá v současné době vybudován veřejný vodovod. Obyvatelé jsou zásobeni pomocí domovních studní.

Suché období v roce 2018 a v minulých letech se projevilo na vydatnosti stávajících vodních zdrojů velmi významně, některé nemovitosti měly vodu ve studních na hranici využitelnosti, tento stav přetvárá i v roce 2019.

#### C.5 Vodovody – popis návrhového stavu

V místní části Čímyšl bude v roce 2019 zahájena příprava stavby vodovodu pro veřejnou potřebu, který bude napojený na stávající vodovod obce Libuň.

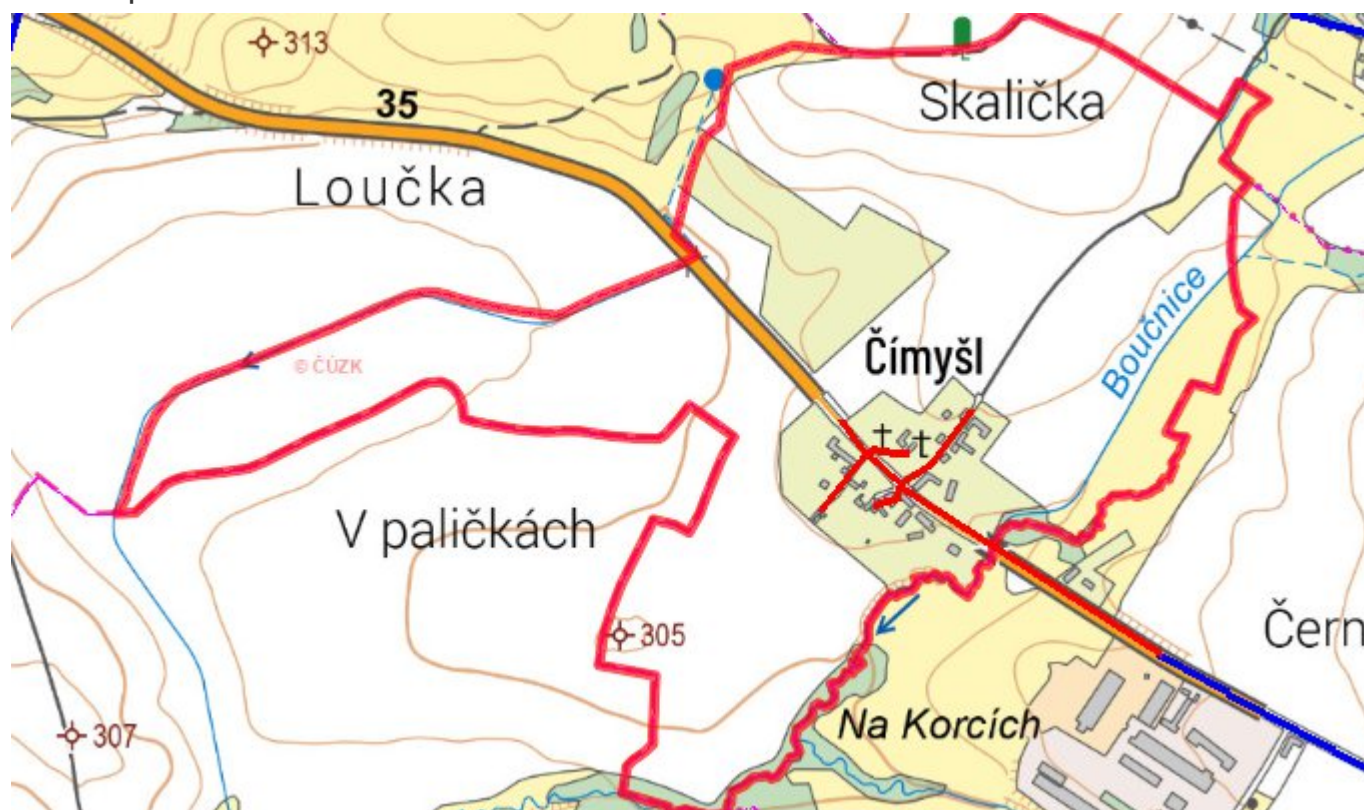
K výstavbě vodovodu dojde z důvodu omezené vydatnosti lokálních studní u nemovitostí a to především díky nedostatku srážek a s tím souvisejícím nedostatkem vody v soukromých zdrojích. Zatím není zpracovaný žádný stupeň projektové dokumentace, ale předběžně je uvažováno s částkou 3 mil. Kč.

#### C.6 Nouzové zásobování vodou za krizové situace

Nouzové zásobení vodou v případě výpadku zdroje bude řešeno z vodního zdroje Studeňany dovozem (23 km), případně z některého bližšího funkčního zdroje, splňujícího nároky na kvalitu a množství vody.

Zásobování pro přímou spotřebu bude řešeno v kombinaci s dodávkami balené vody a případně i dodávkou z lokálních zdrojů, pokud budou mít dostatečnou vydatnost a voda odpovídající kvalitu.

## C.7 Mapa



## D. KANALIZACE A ČOV

### D.1 Počet obyvatel připojených na kanalizaci

Název části obce	Počet připojených na kanalizaci						
	2002	2005	2010	2015	2020	2025	2030
Čímyšl	-	-	-	0	0	0	0

### D.2 Počet obyvatel připojených na ČOV

Název části obce	Počet připojených na ČOV						
	2002	2005	2010	2015	2020	2025	2030
Čímyšl	-	-	-	0	0	0	0

### D.3 Bilanční údaje

Položka	Jednotka	2002	2005	2010	2015	2020	2025	2030
---------	----------	------	------	------	------	------	------	------

Produkce komunálních OV	m <sup>3</sup> /den	-	-	-	0,00	0,00	0,00	0,00
Produkce komunálního znečištění	kg/den	-	-	-	0,00	0,00	0,00	0,00
Produkce průmyslových OV	m <sup>3</sup> /den	-	-	-	0,00	0,00	0,00	0,00
Produkce znečištění průmyslových OV	kg/den	-	-	-	0,00	0,00	0,00	0,00

#### D.5 Kanalizace – popis stávajícího stavu

V místní části Čimyšl není vybudovaná soustavná splašková kanalizace ukončená centrální čistírnou odpadních vod.

Pouze velmi sporadická kanalizace, odvádějící srážkové vody.

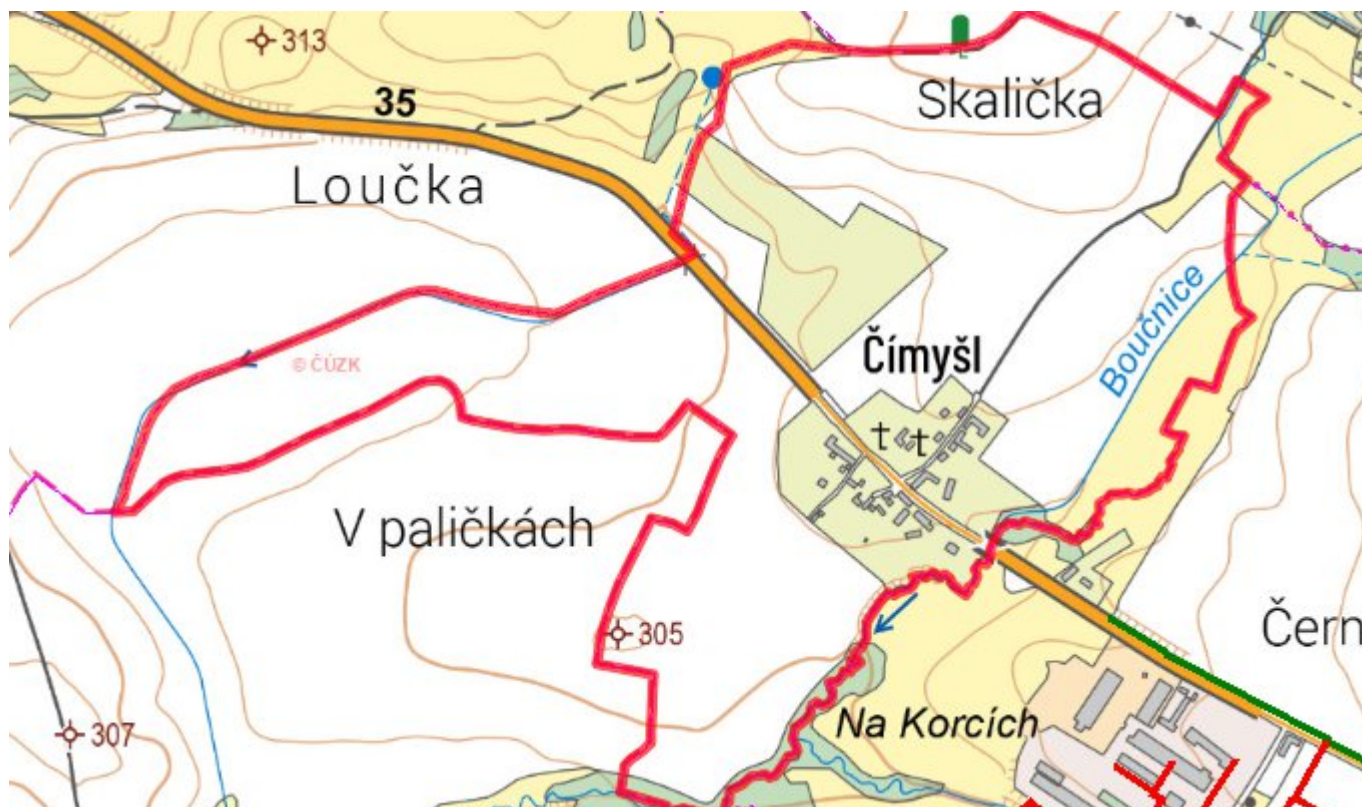
Odpadní vody jsou zneškodňovány individuálně pomocí žump a septiků.

#### D.6 Kanalizace – popis návrhového stavu

Vzhledem k velikosti místní části a počtu obyvatel obce bude v obci ponechán stávající systém individuální zneškodnění odpadních vod.

Odvedení dešťových vod zůstane zachováno v současné podobě s maximálním zřetelem na zadržení vody v krajině.

#### D.7 Mapa



## E. EKONOMICKÁ ČÁST

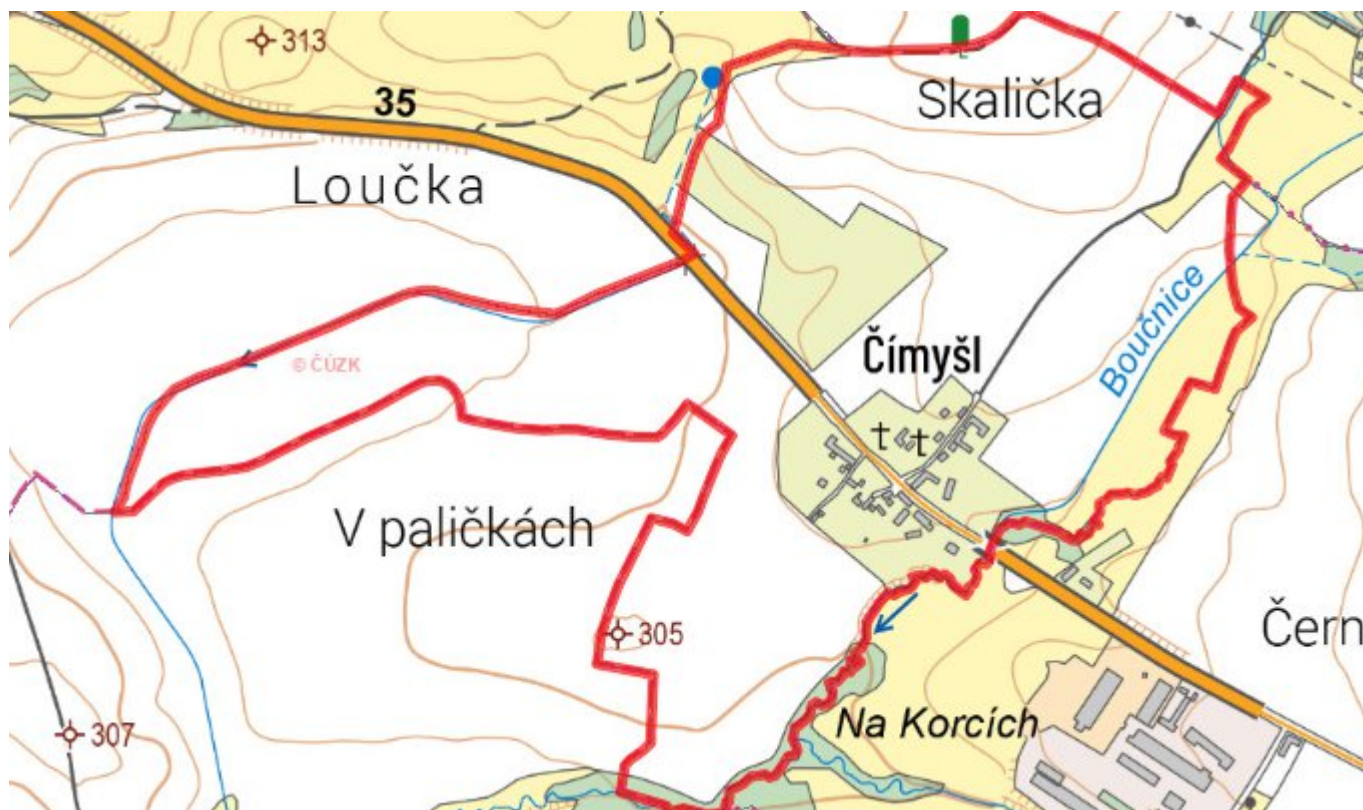
### E.1 Předpokládané investiční náklady v letech 2015–2030 [tis. Kč]

Název části obce	Typ investice		
	Vodovody	Kanalizace	Celkem
Čímyšl	0,0	0,0	0,0

### E.2 Investiční náklady v letech 2001–2014 [tis. Kč]

Název části obce	Typ investice		
	Vodovody	Kanalizace	Celkem
Čímyšl	-	-	-

### E.3 Mapa



## F. AKTUALIZACE

Datum projednání	Číslo projednání	Typ projednání	Popis
22. 3. 2021	ZK/4/172/2021	usnesení zastupitelstva	