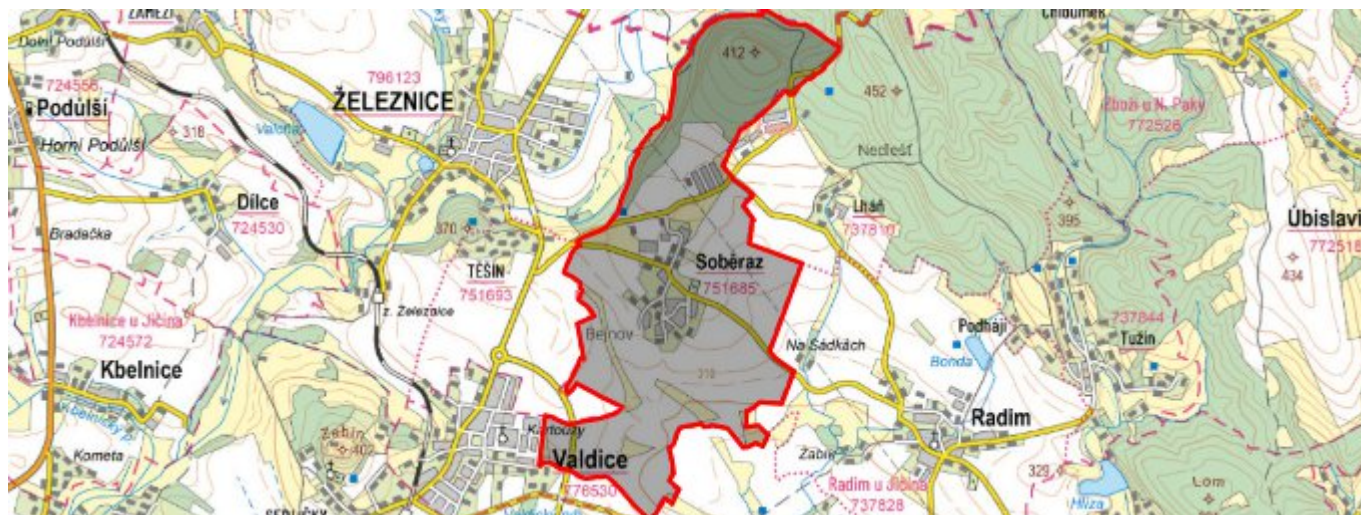


Soběraz - CZ052.3604.5207.151688 - stav 22. 3. 2021

A. OBEC

Soběraz

Číslo obce PRVKUK	151688
Kód obce PRVKUK	CZ052.3604.5207.151688
Kód obce	573361
Číslo ORP (ČSÚ) Název ORP	1015 (5207) Jičín
Číslo POU Název POU	2178 Jičín



Členění obce

Úplný kód části obce PRVKUK	Název části obce	Kód části obce PRVKUK	Kód části obce RÚIAN
CZ052.3604.5207.151688.01	Soběraz	15168	151688

B. CHARAKTERISTIKA OBCE

B.1 Základní informace o obci

Obec Soběraz leží v severní části bývalého okresu Jičín 4,5 km severovýchodně od města Jičín v nadmořských výškách 318 – 342 m n.m. Obec má 102 trvale bydlících obyvatel v 38 domech vedených pro trvalé bydlení. V obci se dále nachází 28 objektů určených pro individuální rekreaci 118 obyvatel.

Podklady:

Vyplněný sběrný formulář "Podklady pro aktualizaci PRVKUK"

ÚP 6/2017

Situace vodovodu z ÚP

Situace kanalizace

B.2 Demografický vývoj (prognóza)

Název části obce	Obyvatelé	Počet obyvatel						
		2002	2005	2010	2015	2020	2025	2030
Soběraz	Trvale bydlící	-	-	-	102	105	110	120
	Přechodně bydlící	-	-	-	118	118	118	118
	Celkem	-	-	-	220	223	228	238

B.3 Vývoj počtu obyvatel v obci (ČSÚ)

Obec	2010	2011	2012	2013	2014	2015	2016	2017	2018	2019	2020	2021	2022	2023	2024
Soběraz	97	92	93	93	96	95	100	102	98	101	99	97	94	95	-

C. VODOVODY

C.1 Počet obyvatel připojených na vodovod

Název části obce	Počet připojených na vodovod						
	2002	2005	2010	2015	2020	2025	2030
Soběraz	-	-	-	0	0	150	150

C.2 Bilanční údaje

Položka	Jednotka	2002	2005	2010	2015	2020	2025	2030
Průměrná potřeba vody	m ³ /den	-	-	-	0	5	10	15
Maximální potřeba vody	m ³ /den	-	-	-	0	6	12	18

Voda specifická z VVR	l/os x den	-	-	-	0,00	5,00	10,00	15,00
Voda specifická z VFC	l/os x den	-	-	-	0,00	5,00	10,00	15,00
Voda specifická z VFD	l/os x den	-	-	-	0,00	0,00	0,00	0,00
Voda specifická z VFO	l/os x den	-	-	-	0,00	0,00	0,00	0,00
Voda specifická z VNF	l/os x den	-	-	-	0,00	0,00	0,00	0,00

C.4 Vodovody – popis stávajícího stavu

V obci Soběraz není vybudován systém veřejného vodovodu. Pouze osm rodinných domků je napojeno na místní vodovod provozovaný zemědělským družstvem Soběraz ve vlastnictví zemědělské společnosti Radim. Ostatní obyvatelé obce jsou zásobováni individuálně pomocí domovních studní.

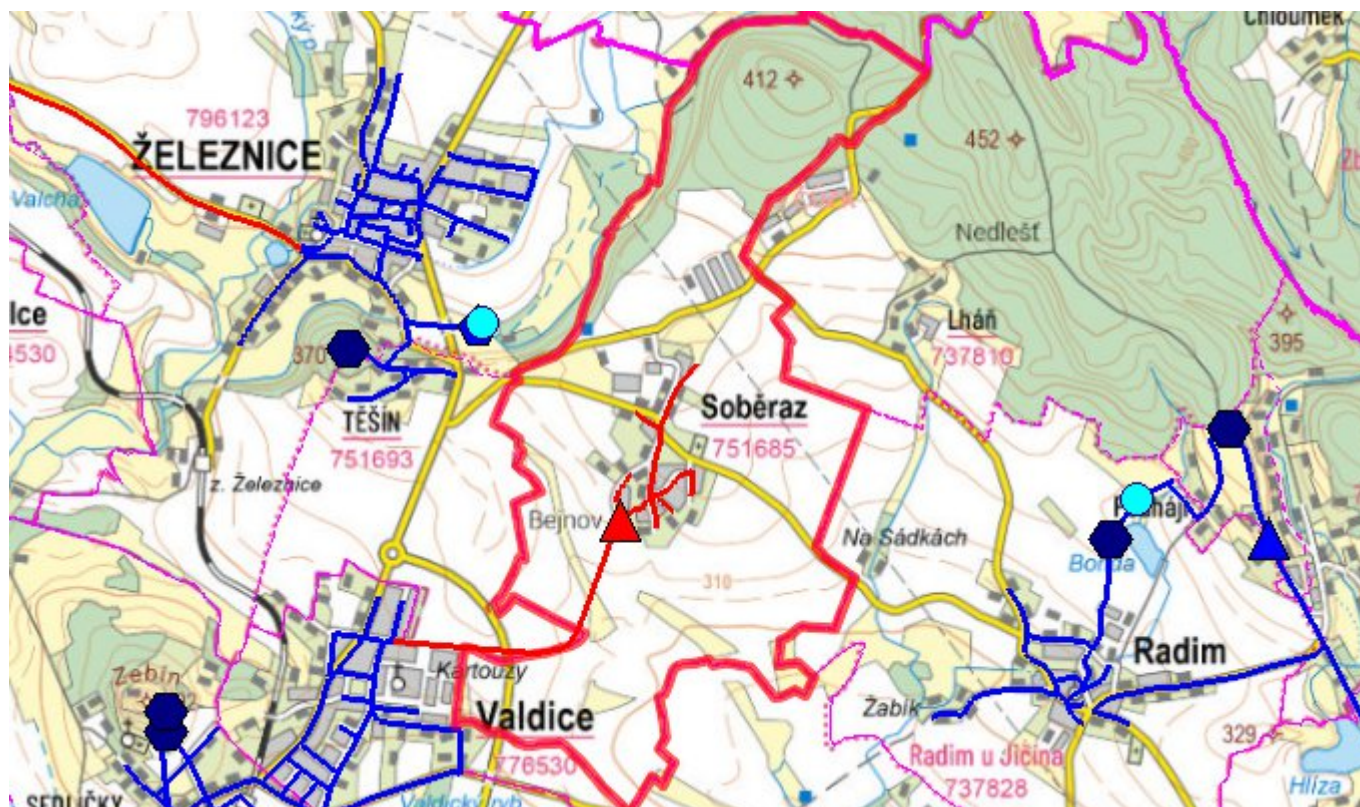
C.5 Vodovody – popis návrhového stavu

Nyní probíhají jednání o napojení obce na skupinový vodovod Jičín.

C.6 Nouzové zásobování vodou za krizové situace

Při nedostatku vody budou obyvatelé zásobeni vodou balenou nebo pomocí cisteren. U objektů vlastních studny bude voda z nich použita jako užitková a zásobování doplněno vodou balenou.

C.7 Mapa



D. KANALIZACE A ČOV

D.1 Počet obyvatel připojených na kanalizaci

Název části obce	Počet připojených na kanalizaci						
	2002	2005	2010	2015	2020	2025	2030
Soběraz	-	-	-	0	0	150	150

D.2 Počet obyvatel připojených na ČOV

Název části obce	Počet připojených na ČOV						
	2002	2005	2010	2015	2020	2025	2030
Soběraz	-	-	-	0	0	150	150

D.3 Bilanční údaje

Položka	Jednotka	2002	2005	2010	2015	2020	2025	2030
Produkce komunálních OV	m ³ /den	-	-	-	13,06	13,64	14,21	14,79

Produkce komunálního znečištění	kg/den	-	-	-	8,17	8,53	8,89	9,25
Produkce průmyslových OV	m ³ /den	-	-	-	0,00	0,00	0,00	0,00
Produkce znečištění průmyslových OV	kg/den	-	-	-	0,00	0,00	0,00	0,00

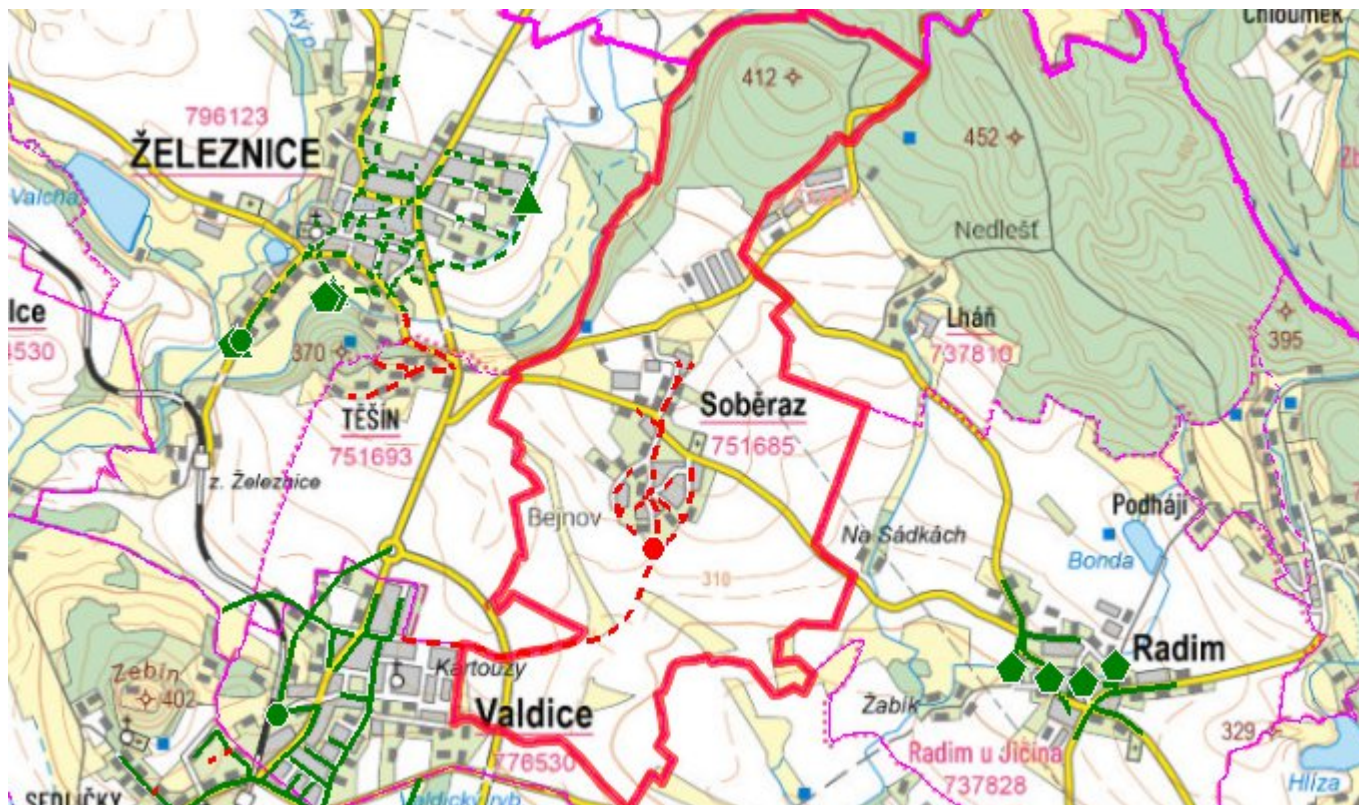
D.5 Kanalizace – popis stávajícího stavu

V současné době je v obci pouze několik úseků dešťové kanalizace. Sběrný systém slouží k odvodu splaškových a dešťových vod. U jednotlivých nemovitostí jsou buď jímky na vyvážení nebo čistící zařízení (obecně) s napojením do jednotné kanalizace, vod povrchových či podzemních.

D.6 Kanalizace – popis návrhového stavu

Bude vybudována nová oddělená splašková kanalizace s přečerpáním odpadních vod do kanalizačního systému města Jičín.

D.7 Mapa



E. EKONOMICKÁ ČÁST

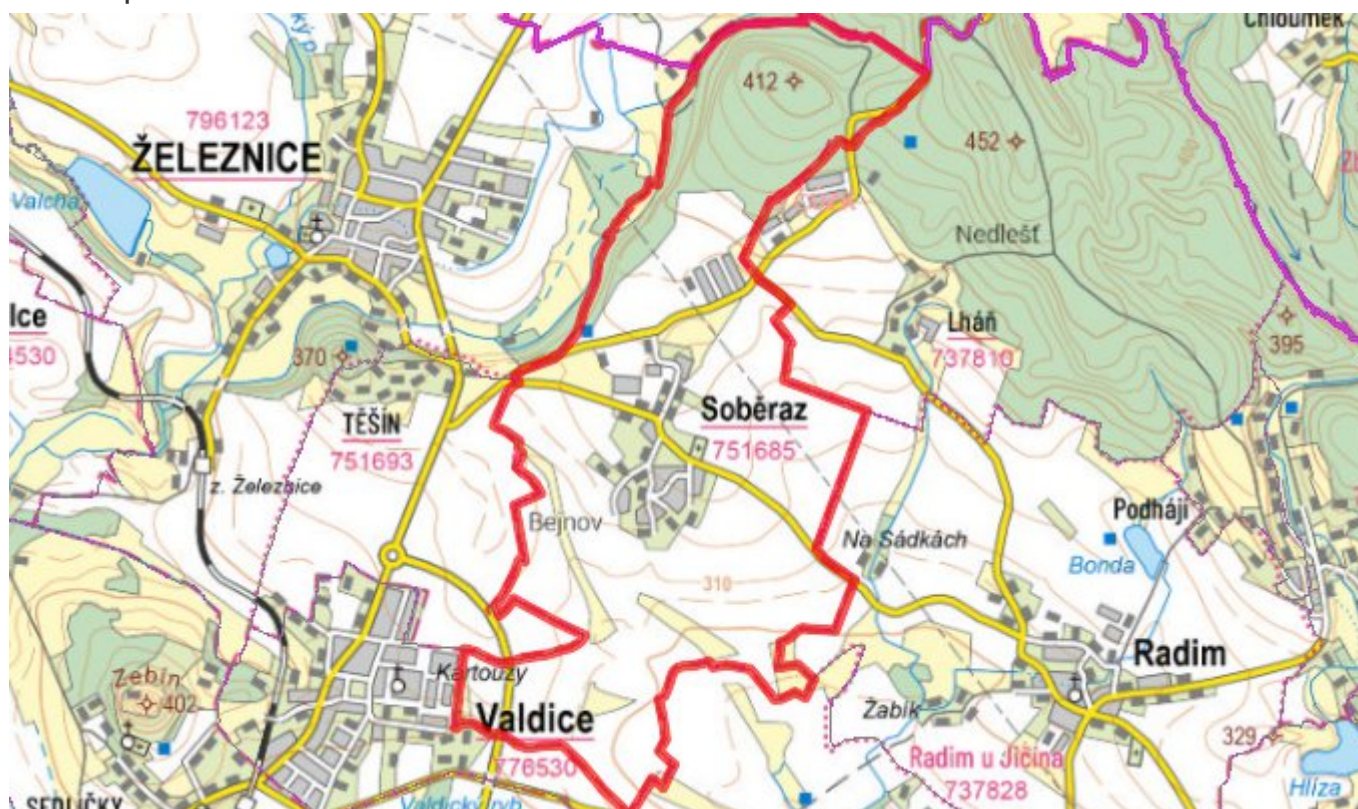
E.1 Předpokládané investiční náklady v letech 2015–2030 [tis. Kč]

Název části obce	Typ investice		
	Vodovody	Kanalizace	Celkem
Soběraz	9 281,0	10 532,0	19 813,0

E.2 Investiční náklady v letech 2001–2014 [tis. Kč]

Název části obce	Typ investice		
	Vodovody	Kanalizace	Celkem
Soběraz	-	-	-

E.3 Mapa



F. AKTUALIZACE

Datum projednání	Číslo projednání	Typ projednání	Popis
22. 3. 2021	ZK/4/172/2021	usnesení zastupitelstva	