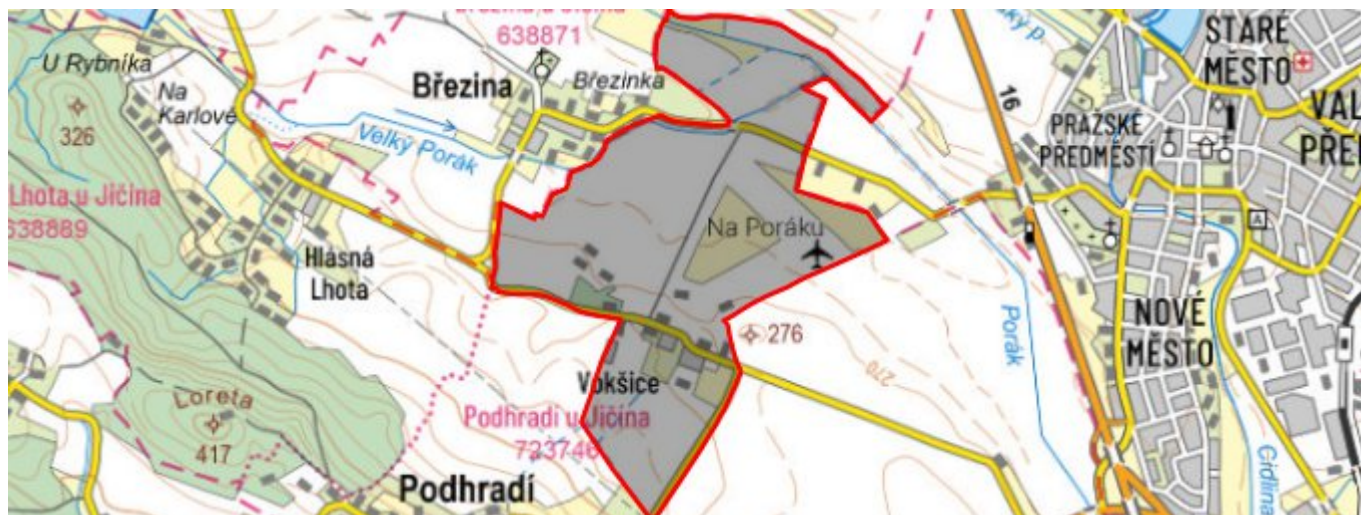


# Vokšice - CZ052.3604.5207.123773 - stav 22. 3. 2021

## A. OBEC

### Podhradí

<b>Číslo obce PRVKUK</b>	123773
<b>Kód obce PRVKUK</b>	CZ052.3604.5207.123773
<b>Kód obce</b>	573329
<b>Číslo ORP (ČSÚ)</b> <b>Název ORP</b>	1015 (5207) Jičín
<b>Číslo POU</b> <b>Název POU</b>	2178 Jičín



### Členění obce

<b>Úplný kód části obce PRVKUK</b>	<b>Název části obce</b>	<b>Kód části obce PRVKUK</b>	<b>Kód části obce RÚIAN</b>
CZ052.3604.5207.123773.01	Vokšice	12377	123773

## B. CHARAKTERISTIKA OBCE

### B.1 Základní informace o obci

Obec Vokšice je místní částí obce Podhradí. Leží 1 km severovýchodně v nadmořských výškách 268 - 282 m n.m. Obec má 32 trvale bydlících obyvatel ve 12 domech vedených pro trvalé bydlení.

V následném období se nepředpokládá nárůst počtu obyvatel obce.

Podklady:

Vyplněný sběrný formulář "Podklady pro aktualizaci PRVKUK"

Situace vodovodů

Situace zás. pit. vodou i odvádění a čišť. OV

územní studie Podhradí\_12\_18

## B.2 Demografický vývoj (prognóza)

Název části obce	Obyvatelé	Počet obyvatel						
		2002	2005	2010	2015	2020	2025	2030
Vokšice	Trvale bydlící	-	-	-	37	45	45	80
	Přechodně bydlící	-	-	-	10	10	10	10
	Celkem	-	-	-	47	55	55	90

## B.3 Vývoj počtu obyvatel v obci (ČSÚ)

Obec	2010	2011	2012	2013	2014	2015	2016	2017	2018	2019	2020	2021	2022	2023	2024
Podhradí	432	446	448	442	425	430	429	426	446	454	456	472	471	478	-

## C. VODOVODY

### C.1 Počet obyvatel připojených na vodovod

Název části obce	Počet připojených na vodovod						
	2002	2005	2010	2015	2020	2025	2030
Vokšice	-	-	-	0	45	45	80

### C.2 Bilanční údaje

Položka	Jednotka	2002	2005	2010	2015	2020	2025	2030
Průměrná potřeba vody	m <sup>3</sup> /den	-	-	-	0	3	5	8
Maximální potřeba vody	m <sup>3</sup> /den	-	-	-	0	3	6	10

Voda specifická z VVR	l/os x den	-	-	-	0,00	2,67	5,33	8,00
Voda specifická z VFC	l/os x den	-	-	-	0,00	2,67	5,33	8,00
Voda specifická z VFD	l/os x den	-	-	-	0,00	0,00	0,00	0,00
Voda specifická z VFO	l/os x den	-	-	-	0,00	0,00	0,00	0,00
Voda specifická z VNF	l/os x den	-	-	-	0,00	0,00	0,00	0,00

#### C.4 Vodovody – popis stávajícího stavu

Místní část Vokšice je řešena individuálním zásobováním vodou – domovními studnami.

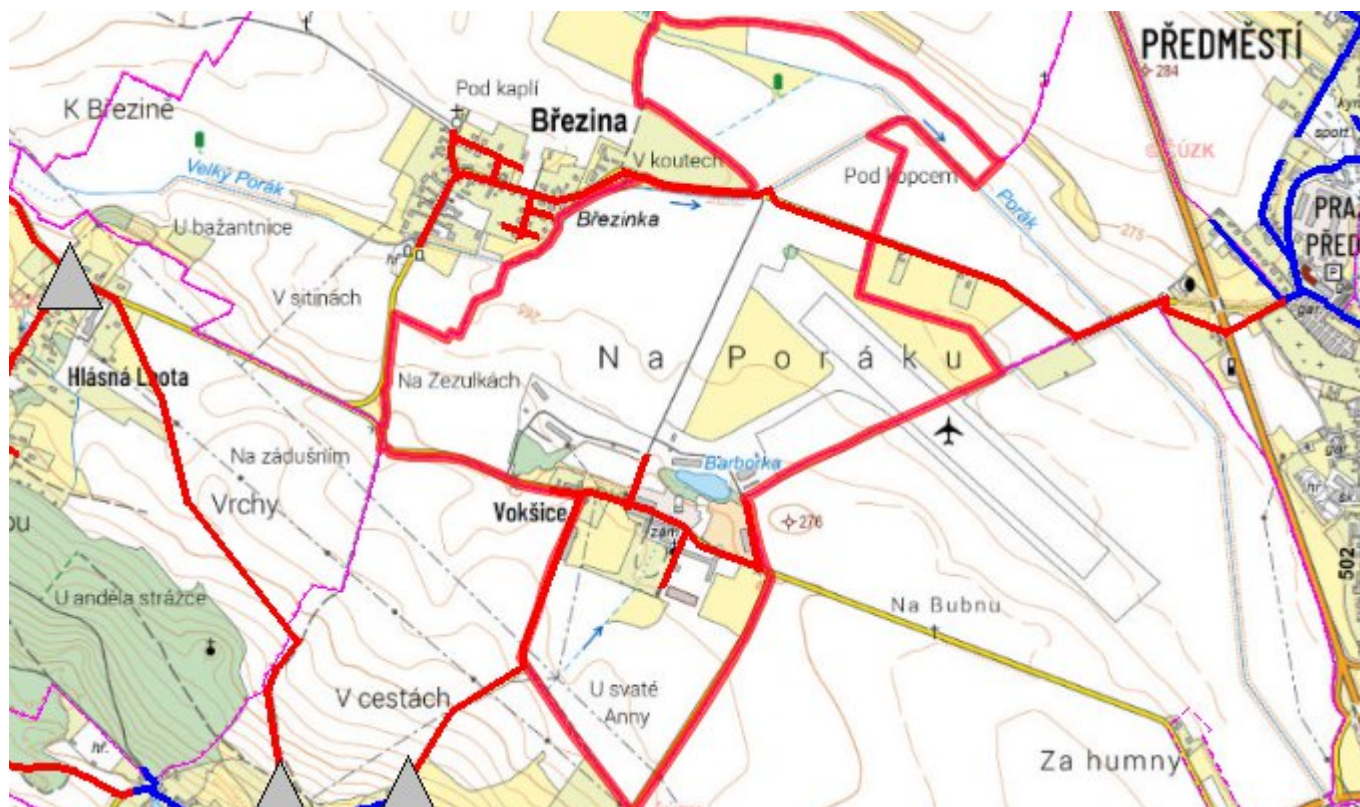
#### C.5 Vodovody – popis návrhového stavu

Pro místní část městyse Podhradí -Vokšice je navrženo vybudování vodovodní sítě, jež bude napojena na stávající vodovod v Podhradí. Celková délka zásobních vodovodních řadů ve Vokšicích bude cca 1,2 km. Dále bude vybudována na přívodním řadu redukční šachta. Přívodní řad se plánuje v dimenzi DN 110 délky cca 1,0 km. Tato dimenze byla navržena z důvodu budoucího napojení obce Březina. V současné době se z technických důvodů uvažuje, že by obec Březina byla napojena přímo na vodovod Jičín na Pražském Předměstí. Zásobní řady jsou navrženy v dimenzi DN 90.

#### C.6 Nouzové zásobování vodou za krizové situace

Pro nouzové zásobení budou použity domovní studny u nemovitostí, které mají vyhovující kvalitu, ale nejsou v plné míře dostatečně kapacitní. U kvalitově nevyhovujících studní bude voda z nich použita jen jako užitková a zásobování doplněno vodou balenou.

#### C.7 Mapa



## D. KANALIZACE A ČOV

### D.1 Počet obyvatel připojených na kanalizaci

Název části obce	Počet připojených na kanalizaci						
	2002	2005	2010	2015	2020	2025	2030
<b>Vokšice</b>	-	-	-	0	0	0	0

### D.2 Počet obyvatel připojených na ČOV

Název části obce	Počet připojených na ČOV						
	2002	2005	2010	2015	2020	2025	2030
<b>Vokšice</b>	-	-	-	0	0	0	0

### D.3 Bilanční údaje

Položka	Jednotka	2002	2005	2010	2015	2020	2025	2030
Produkce komunálních OV	m <sup>3</sup> /den	-	-	-	3,83	5,20	6,57	7,95



Produkce komunálního znečištění	kg/den	-	-	-	2,39	3,25	4,11	4,97
Produkce průmyslových OV	m <sup>3</sup> /den	-	-	-	0,00	0,00	0,00	0,00
Produkce znečištění průmyslových OV	kg/den	-	-	-	0,00	0,00	0,00	0,00

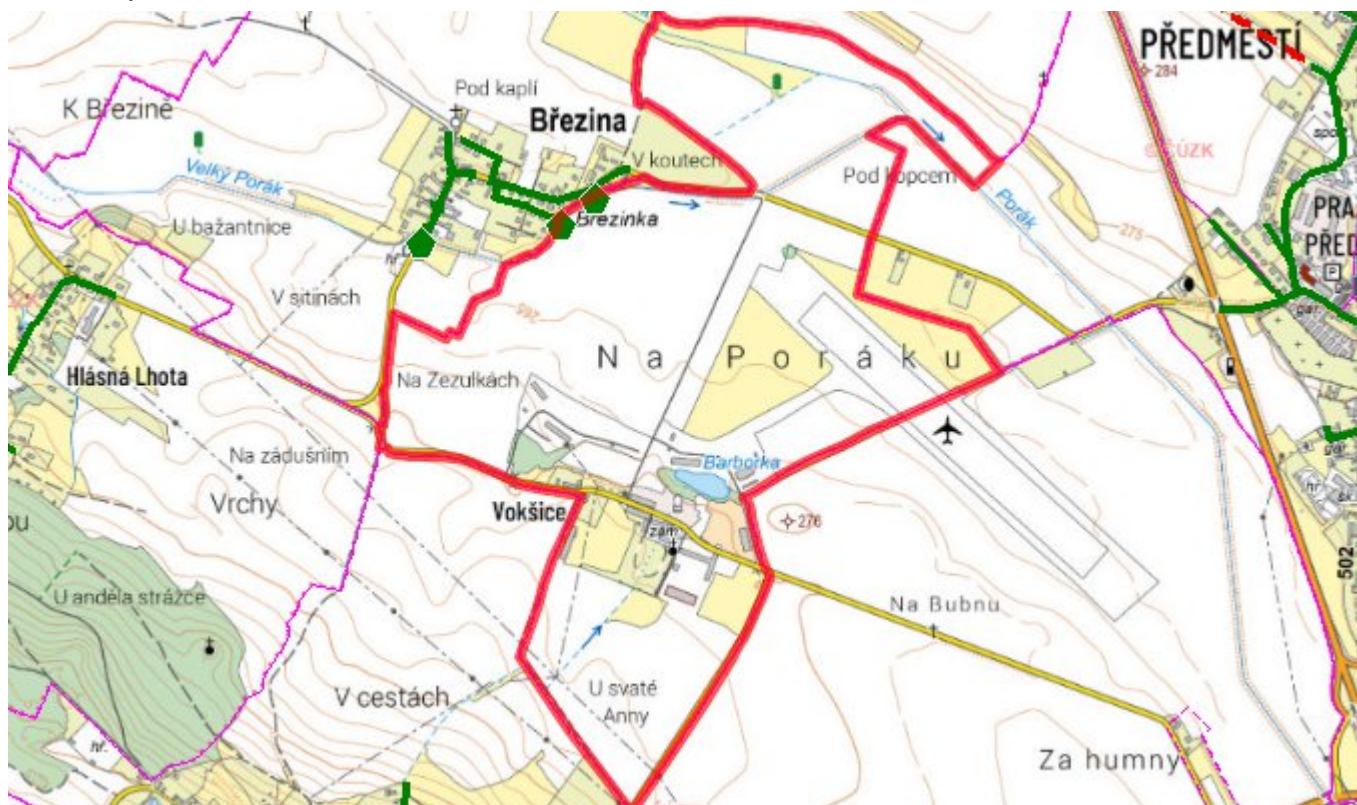
#### D.5 Kanalizace – popis stávajícího stavu

Dle podkladů městyse zatrubněné úseky odpadů nejsou obecní kanalizací a dle množství napojených obyvatel se nejedná ani o veřejnou kanalizaci dle zákona č. 274/2001 Sb. Místní část Vokšice nemá systém jednotné likvidace odpadních vod. Ty jsou likvidovány individuálně pomocí bezodtokých jímek na vyvážení.

#### D.6 Kanalizace – popis návrhového stavu

Vzhledem k počtu objektů bude v budoucnu v obci ponechán stávající individuální způsob likvidace splaškových odpadních vod.

#### D.7 Mapa



## E. EKONOMICKÁ ČÁST

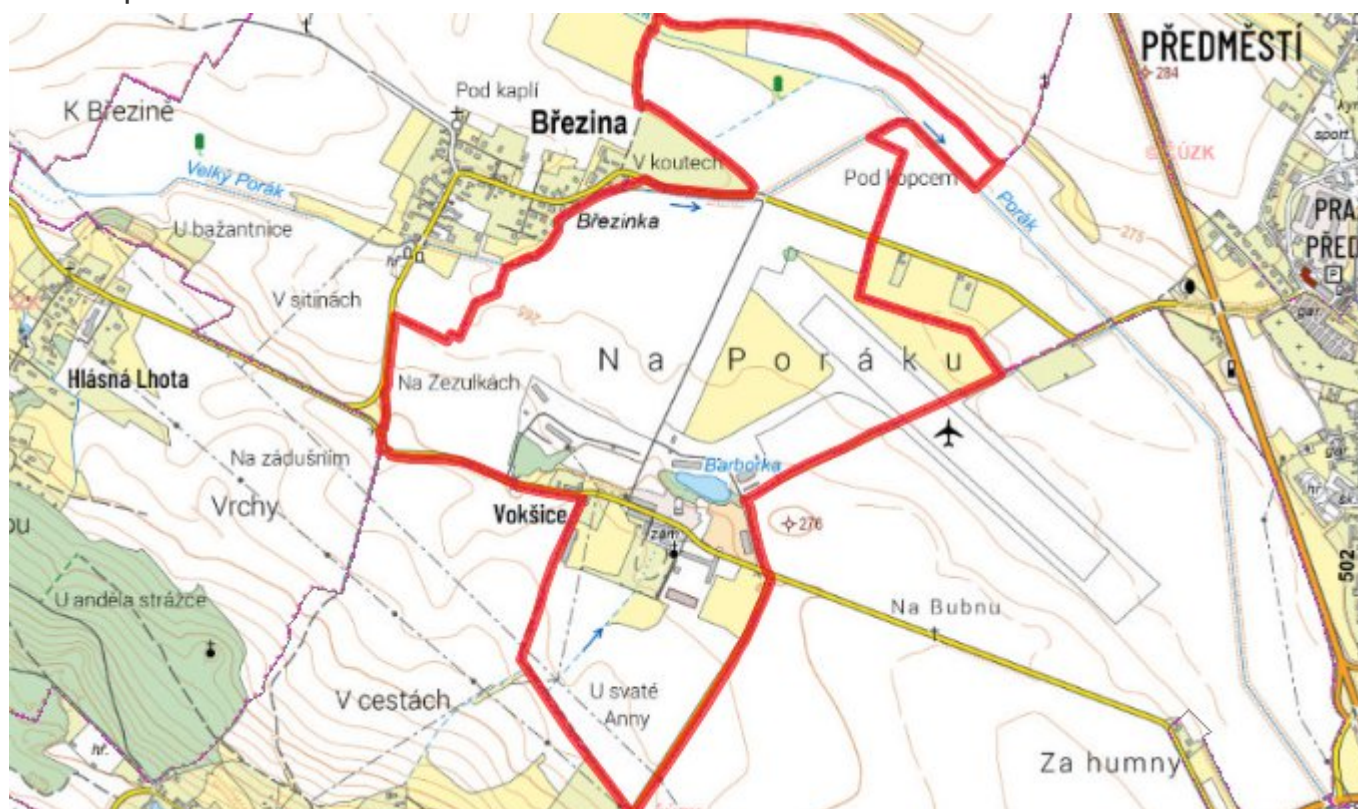
### E.1 Předpokládané investiční náklady v letech 2015–2030 [tis. Kč]

Název části obce	Typ investice		
	Vodovody	Kanalizace	Celkem
Vokšice	6 017,0	0,0	6 017,0

### E.2 Investiční náklady v letech 2001–2014 [tis. Kč]

Název části obce	Typ investice		
	Vodovody	Kanalizace	Celkem
Vokšice	-	-	-

### E.3 Mapa



## F. AKTUALIZACE

Datum projednání	Číslo projednání	Typ projednání	Popis
22. 3. 2021	ZK/4/172/2021	usnesení zastupitelstva	