

Nepřívěc - CZ052.3604.5207.083330 - stav 22. 3. 2021

A. OBEC

Libošovice

Číslo obce PRVKUK	83330
Kód obce PRVKUK	CZ052.3604.5207.083330
Kód obce	573116
Číslo ORP (ČSÚ) Název ORP	1015 (5207) Jičín
Číslo POU Název POU	2216 Sobotka



Členění obce

Úplný kód části obce PRVKUK	Název části obce	Kód části obce PRVKUK	Kód části obce RÚIAN
CZ052.3604.5207.083330.01	Nepřívěc	08333	83330

B. CHARAKTERISTIKA OBCE

B.1 Základní informace o obci

Obec Nepřívěc je místní část obce Libošovice. Leží 0,5 km jižně v nadmořských výškách 321 – 346 m n.m. Obec má 34 trvale bydlících obyvatel ve 14 domech vedených k trvalému bydlení. V obci se dále nachází 15 objektů určených k individuální rekreaci cca 45 obyvatel. Obcí protéká místní potok. Obec se nachází v CHKO Český ráj. V následném období se nepředpokládá nárůst počtu obyvatel obce.

Podklady:

Vyplněný sběrný formulář "Podklady pro aktualizaci PRVKUK"

Informace od obce

Informace od provozovatele vodovodu VOS a.s. Jičín

B.2 Demografický vývoj (prognóza)

Název části obce	Obyvatelé	Počet obyvatel						
		2002	2005	2010	2015	2020	2025	2030
Nepřívěc	Trvale bydlící	-	-	-	34	34	34	34
	Přechodně bydlící	-	-	-	45	45	45	45
	Celkem	-	-	-	79	79	79	79

B.3 Vývoj počtu obyvatel v obci (ČSÚ)

Obec	2010	2011	2012	2013	2014	2015	2016	2017	2018	2019	2020	2021	2022	2023	2024
Libošovice	454	481	486	496	502	500	507	510	508	501	513	512	512	536	-

C. VODOVODY

C.1 Počet obyvatel připojených na vodovod

Název části obce	Počet připojených na vodovod						
	2002	2005	2010	2015	2020	2025	2030
Nepřívěc	-	-	-	43	43	43	43

C.2 Bilanční údaje

Položka	Jednotka	2002	2005	2010	2015	2020	2025	2030
Průměrná potřeba vody	m ³ /den	-	-	-	10	10	10	10
Maximální potřeba vody	m ³ /den	-	-	-	14	14	14	14

Voda specifická z VVR	l/os x den	-	-	-	10,16	10,16	10,16	10,16
Voda specifická z VFC	l/os x den	-	-	-	8,88	8,88	8,88	8,88
Voda specifická z VFD	l/os x den	-	-	-	3,96	3,96	3,96	3,96
Voda specifická z VFO	l/os x den	-	-	-	4,93	4,93	4,93	4,93
Voda specifická z VNF	l/os x den	-	-	-	1,27	1,27	1,27	1,27

C.4 Vodovody – popis stávajícího stavu

V obci Nepřívěc je vybudován veřejný vodovod, který je součástí skupinového vodovodu Sobotka. Obec je napojena z vodojemu Nepřívěc umístěném východně nad obcí. Z vodojemu ve voda gravitačně přivedena do obce 170 m dlouhým přívodním řadem. Po obci je voda rozvedena 410 m dlouhým rozvodným řadem. Celé území obce je v jednom tlakovém pásmu vodojemu Nepřívěc.

Jako zdroj vody pro vodovod slouží vrt Rašovec vydatnosti 14 l/s a pramenní jímka Hrudka vydatnosti 16 l/s. Kvalita surové vody ze zdrojů je vyhovující.

Vodovod je v majetku a správě VOS a.s. Jičín.

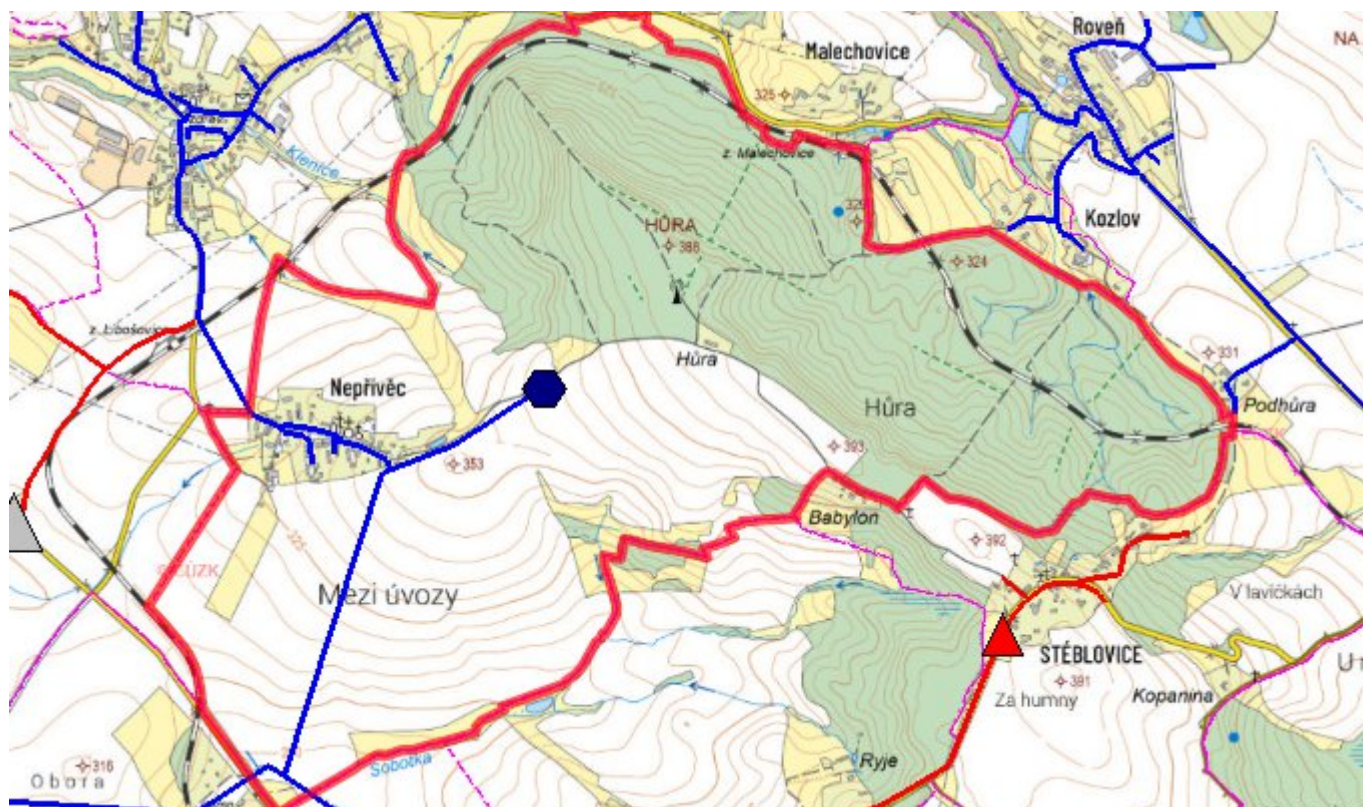
C.5 Vodovody – popis návrhového stavu

V následném období bude v obci ponechán stávající systém zásobování obyvatel vodou. Rekonstrukce, údržba, popřípadně rozšíření k výstavbám.

C.6 Nouzové zásobování vodou za krizové situace

Vzhledem k velké vydatnosti zdrojů je možno při vyřazení jednoho zdroje zásobovat obyvatele ze zdroje zbývajících. Při vyřazení celého vodovodu budou obyvatelé zásobeni pomocí cisteren nebo vody balené. U nemovitostí vlastních studny bude voda z nich použita jako užitková a zásobování doplněno vodou balenou.

C.7 Mapa



D. KANALIZACE A ČOV

D.1 Počet obyvatel připojených na kanalizaci

Název části obce	Počet připojených na kanalizaci						
	2002	2005	2010	2015	2020	2025	2030
Nepřívěc	-	-	-	0	0	0	0

D.2 Počet obyvatel připojených na ČOV

Název části obce	Počet připojených na ČOV						
	2002	2005	2010	2015	2020	2025	2030
Nepřívěc	-	-	-	0	0	0	0

D.3 Bilanční údaje

Položka	Jednotka	2002	2005	2010	2015	2020	2025	2030
Produkce komunálních OV	m ³ /den	-	-	-	4,51	4,51	4,51	4,51

Produkce komunálního znečištění	kg/den	-	-	-	2,82	2,82	2,82	2,82
Produkce průmyslových OV	m ³ /den	-	-	-	0,00	0,00	0,00	0,00
Produkce znečištění průmyslových OV	kg/den	-	-	-	0,00	0,00	0,00	0,00

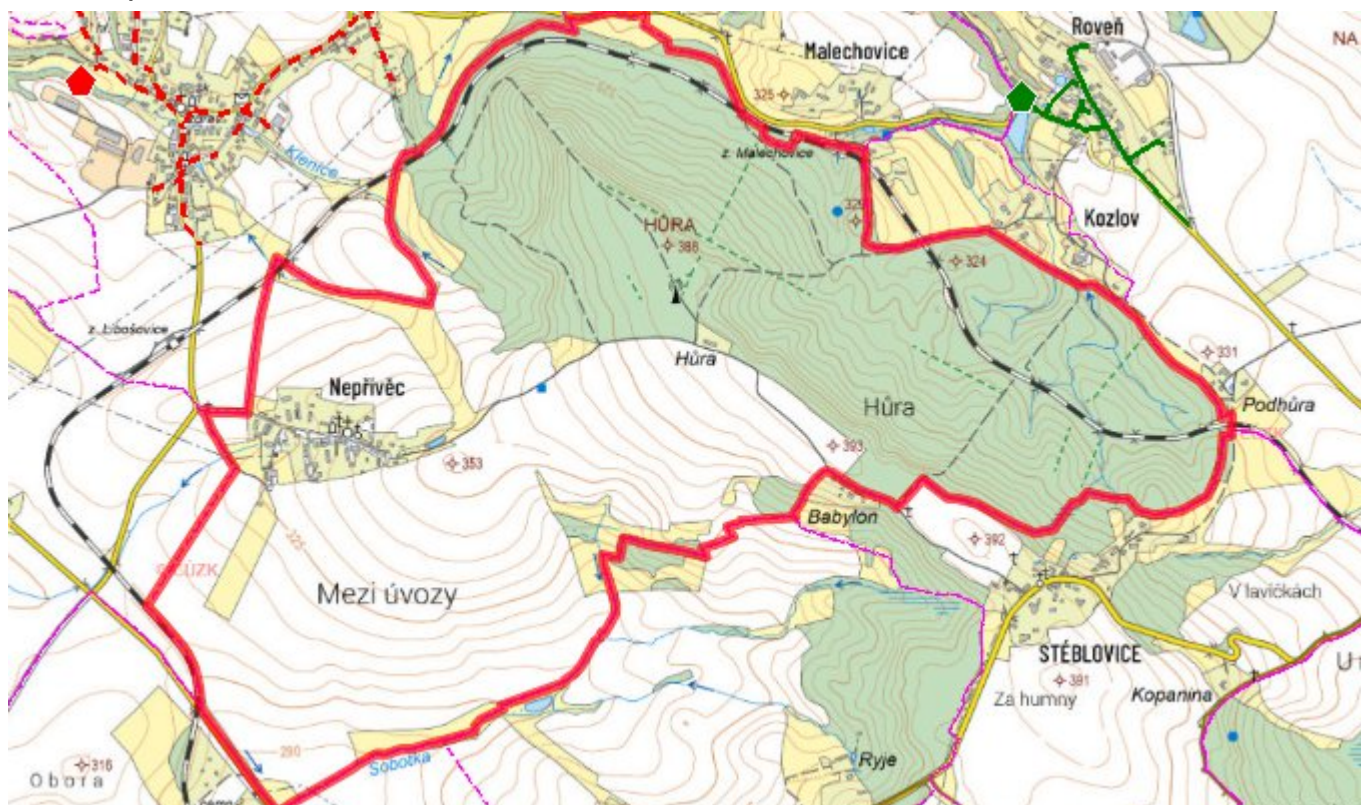
D.5 Kanalizace – popis stávajícího stavu

V obci se nalézá jednotná kanalizace (pasport a povolení vypouštění odpadních vod). U jednotlivých nemovitostí jsou buď jámky na vyvážení nebo čisticí zařízení (obecně) s napojením do jednotné kanalizace.

D.6 Kanalizace – popis návrhového stavu

Vzhledem k velikosti obce bude ponechán stávající systém individuální likvidace odpadních vod. Obsah jámek bude likvidován vyvážením na čisticí zařízení. U nových objektů budou vybudovány domovní čisticí zařízení anebo bezodtokové jámky na vyvážení.

D.7 Mapa



E. EKONOMICKÁ ČÁST

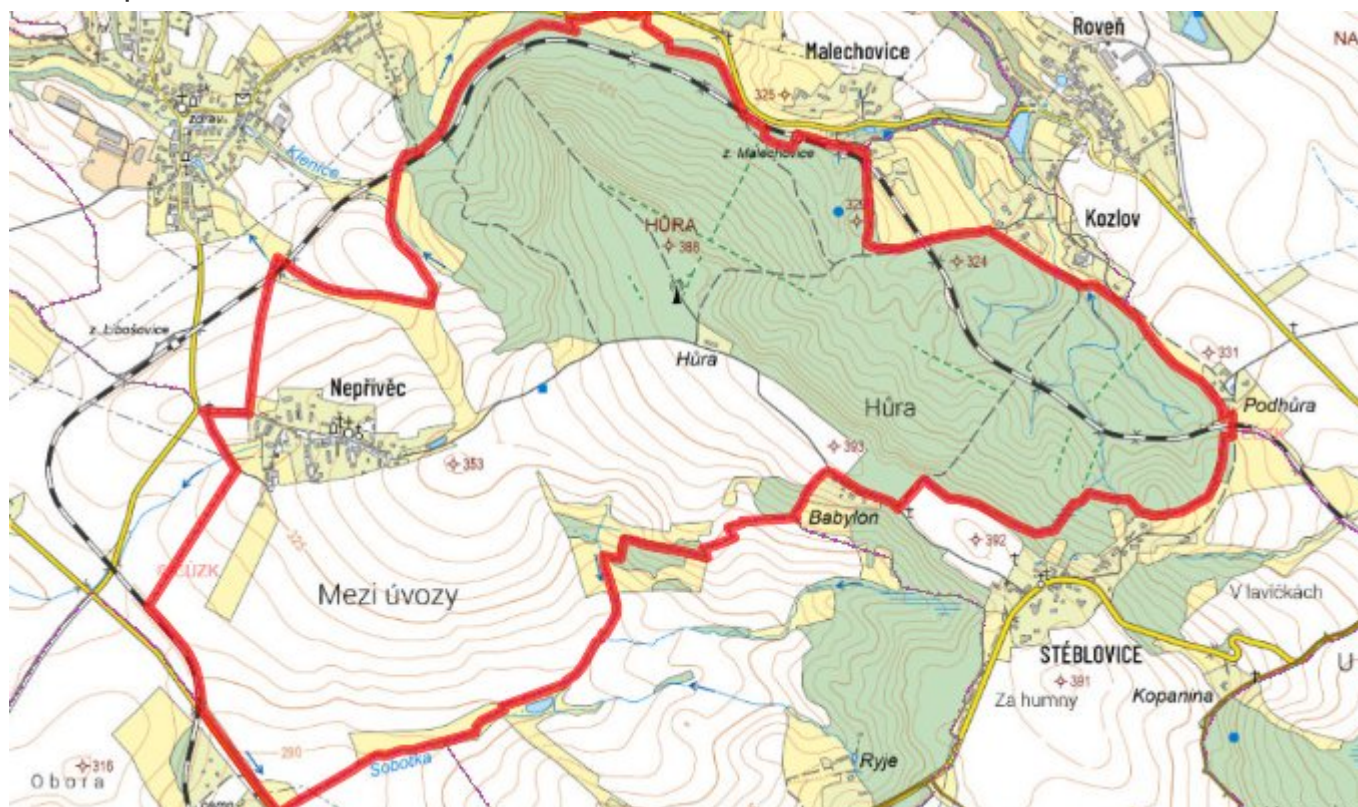
E.1 Předpokládané investiční náklady v letech 2015–2030 [tis. Kč]

Název části obce	Typ investice		
	Vodovody	Kanalizace	Celkem
Nepřívěc	0,0	0,0	0,0

E.2 Investiční náklady v letech 2001–2014 [tis. Kč]

Název části obce	Typ investice		
	Vodovody	Kanalizace	Celkem
Nepřívěc	-	-	-

E.3 Mapa



F. AKTUALIZACE

Datum projednání	Číslo projednání	Typ projednání	Popis
22. 3. 2021	ZK/4/172/2021	usnesení zastupitelstva	