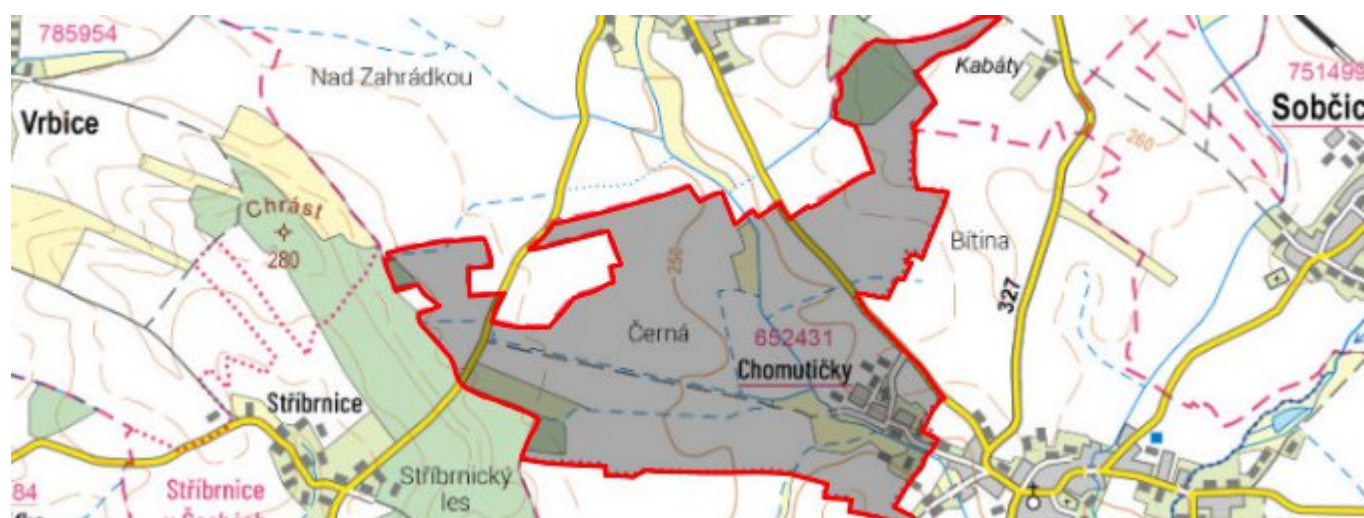


# Chomutičky - CZ052.3604.5204.052434 - stav 22. 3. 2021

## A. OBEC

Chomutice

<b>Číslo obce PRVKUK</b>	52434
<b>Kód obce PRVKUK</b>	CZ052.3604.5204.052434
<b>Kód obce</b>	572969
<b>Číslo ORP (ČSÚ)</b> <b>Název ORP</b>	1007 (5204) Hořice
<b>Číslo POU</b> <b>Název POU</b>	2160 Hořice



## Členění obce

<b>Úplný kód části obce PRVKUK</b>	<b>Název části obce</b>	<b>Kód části obce PRVKUK</b>	<b>Kód části obce RÚIAN</b>
CZ052.3604.5204.052434.01	Chomutičky	05243	52434

## B. CHARAKTERISTIKA OBCE

### B.1 Základní informace o obci

Obec Chomutičky je západní místní částí Chomutic, které leží v jižní části bývalého okresu Jičín cca 10 km západně od Hořic v nadmořských výškách 250 - 256 m n.m. Obora má 48 trvale bydlících obyvatel a protéká kolem ní vodní tok Lužanka. V návrhovém období se

nepředpokládá výrazný nárůst počtu obyvatel obce.

Podklady:

Vyplněný sběrný formulář "Podklady pro aktualizaci PRVKUK"

Karty VUME + VUPE 2016, 2017

Kanalizace Chomutice - kanalizační řád

## B.2 Demografický vývoj (prognóza)

Název části obce	Obyvatelé	Počet obyvatel						
		2002	2005	2010	2015	2020	2025	2030
Chomutičky	Trvale bydlící	-	-	-	48	48	48	48
	Přechodně bydlící	-	-	-	5	5	5	5
	Celkem	-	-	-	53	53	53	53

## B.3 Vývoj počtu obyvatel v obci (ČSÚ)

Obec	2010	2011	2012	2013	2014	2015	2016	2017	2018	2019	2020	2021	2022	2023	2024
Chomutice	630	645	649	651	666	663	662	661	653	646	628	602	591	602	-

## C. VODOVODY

### C.1 Počet obyvatel připojených na vodovod

Název části obce	Počet připojených na vodovod						
	2002	2005	2010	2015	2020	2025	2030
Chomutičky	-	-	-	37	40	42	45

### C.2 Bilanční údaje

Položka	Jednotka	2002	2005	2010	2015	2020	2025	2030
Průměrná potřeba vody	m <sup>3</sup> /den	-	-	-	4	4	4	5

Maximální potřeba vody	m <sup>3</sup> /den	-	-	-	4	5	5	5
Voda specifická z VVR	l/os x den	-	-	-	3,70	3,97	4,23	4,50
Voda specifická z VFC	l/os x den	-	-	-	3,70	3,97	4,23	4,50
Voda specifická z VFD	l/os x den	-	-	-	0,00	0,00	0,00	0,00
Voda specifická z VFO	l/os x den	-	-	-	0,00	0,00	0,00	0,00
Voda specifická z VNF	l/os x den	-	-	-	0,00	0,00	0,00	0,00

#### C.4 Vodovody – popis stávajícího stavu

Obec Chomutičky má vybudován vlastní veřejný vodovod, který je společný i pro Chomutice a místní část Obora. Vodovod je rozveden do všech místních částí, má vlastní lokální zdroj vody (vrt) a vlastní úpravnu vody. Vydatnost zdroje (vrtu) je 1,0 l/s. Na systém veřejného vodovodu obce a místních částí je napojeno celkem 324 obyvatel.

Rozhodnutí o povolení odběru podzemní vody bylo vydáno MÚ Hořice pod jednacím číslem MUHC-ZP/17062/2015/AK.

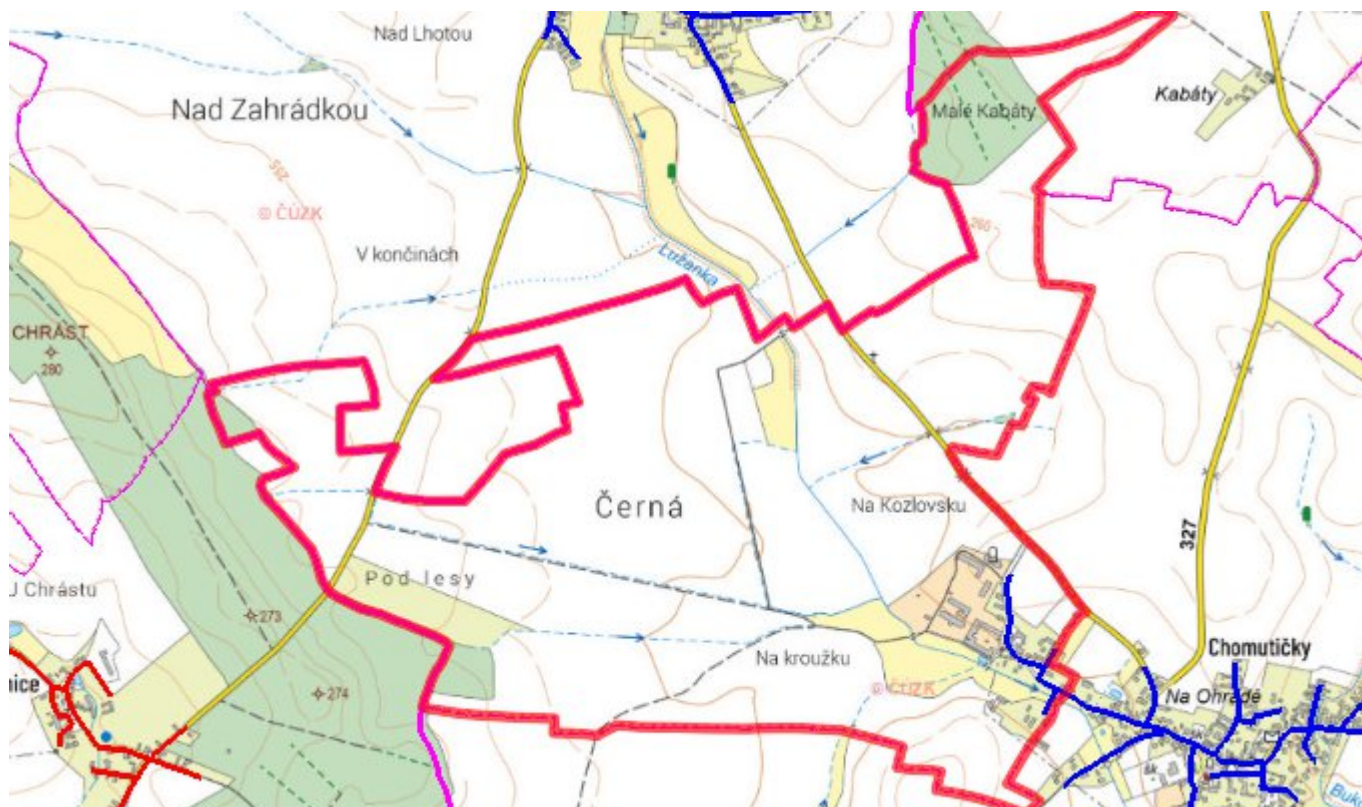
#### C.5 Vodovody – popis návrhového stavu

V návrhovém období budou na vodovod dle potřeby napojovány jednotlivé RD, jiné objekty nebo nově zastavěné lokality formou prodloužení vodovodních řadů. Na vodovodu bude prováděna běžná údržba.

#### C.6 Nouzové zásobování vodou za krizové situace

Při vyřazení vodovodu bude obec zásobena pomocí cisteren nebo vody balené. U nemovitostí vlastních studny bude voda z nich použita jako užitková a zásobování doplněno vodou balenou.

#### C.7 Mapa



## D. KANALIZACE A ČOV

### D.1 Počet obyvatel připojených na kanalizaci

Název části obce	Počet připojených na kanalizaci						
	2002	2005	2010	2015	2020	2025	2030
<b>Chomutičky</b>	-	-	-	44	44	44	44

### D.2 Počet obyvatel připojených na ČOV

Název části obce	Počet připojených na ČOV						
	2002	2005	2010	2015	2020	2025	2030
<b>Chomutičky</b>	-	-	-	44	44	44	44

### D.3 Bilanční údaje

Položka	Jednotka	2002	2005	2010	2015	2020	2025	2030
Produkce komunálních OV	m <sup>3</sup> /den	-	-	-	0,00	0,00	0,00	0,00

Produkce komunálního znečištění	kg/den	-	-	-	0,00	0,00	0,00	0,00
Produkce průmyslových OV	m <sup>3</sup> /den	-	-	-	0,00	0,00	0,00	0,00
Produkce znečištění průmyslových OV	kg/den	-	-	-	0,00	0,00	0,00	0,00

#### D.5 Kanalizace – popis stávajícího stavu

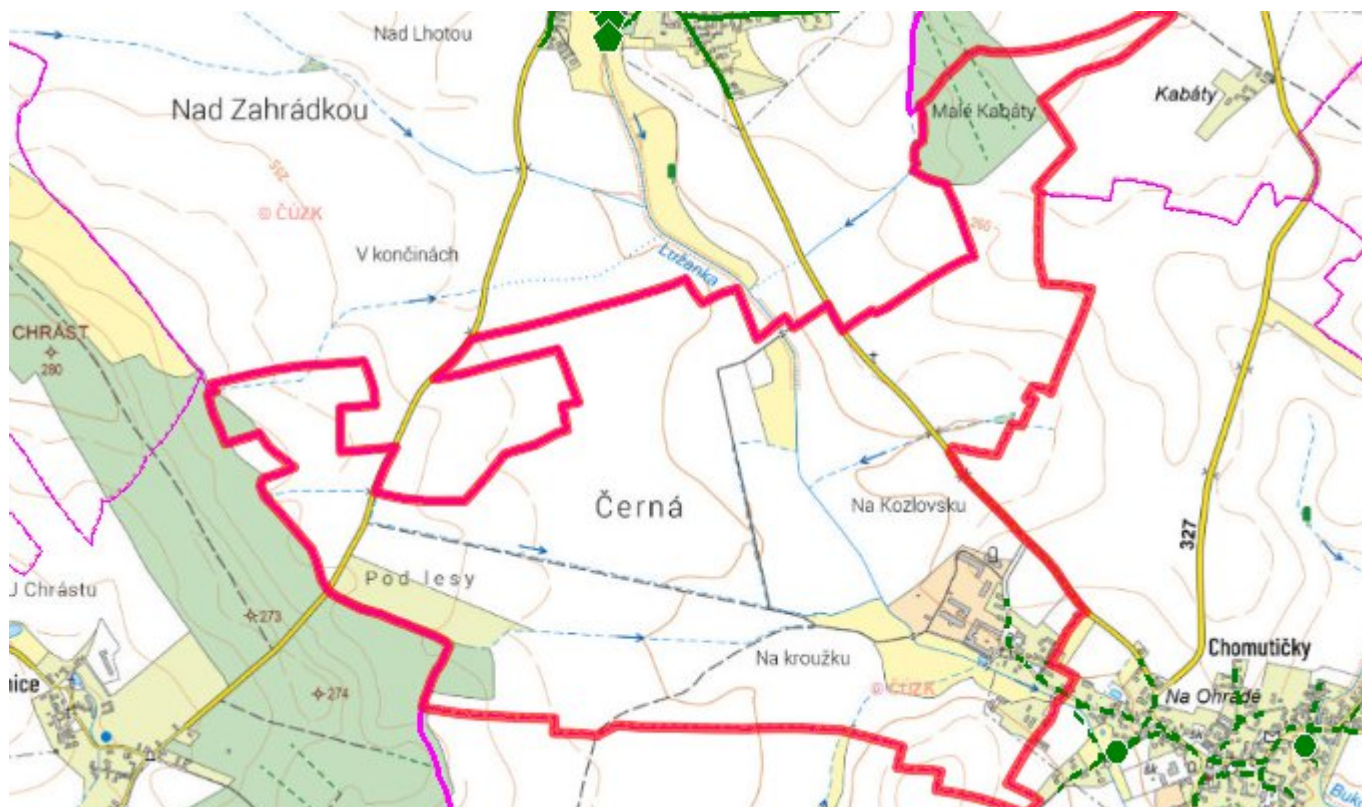
V obci je vybudována splašková kanalizační síť, která je zakončena centrální čistírnou odpadních vod. Většina kanalizace je vybudována jako gravitační. V místech, kde je negativní výškové převýšení, je tento rozdíl překonáván čerpacími stanicemi a šachtami, odpadní vody jsou zde tedy dopravovány tlakově. Čistírna odpadních vod je dimenzována na 700 EO, odpadní vody do ní natékají gravitačně, je umístěna v jihovýchodní části obce Chomutice a je společná pro všechny místní části. Vyčištěné odpadní vody jsou vypouštěny do přilehlého vodního toku Javorka.

Rozhodnutí o povolení k vypouštění vyčištěných odpadních vod z ČOV bylo vydáno MÚ Hořice, odborem ŽP pod jednacím číslem MUHC-ZP/12352/2016/AK.

#### D.6 Kanalizace – popis návrhového stavu

V návrhovém období budou na splaškovou kanalizaci dle potřeby napojovány jednotlivé RD nebo jiné objekty. Dále bude na kanalizaci a ČOV prováděna běžná údržba.

#### D.7 Mapa



## E. EKONOMICKÁ ČÁST

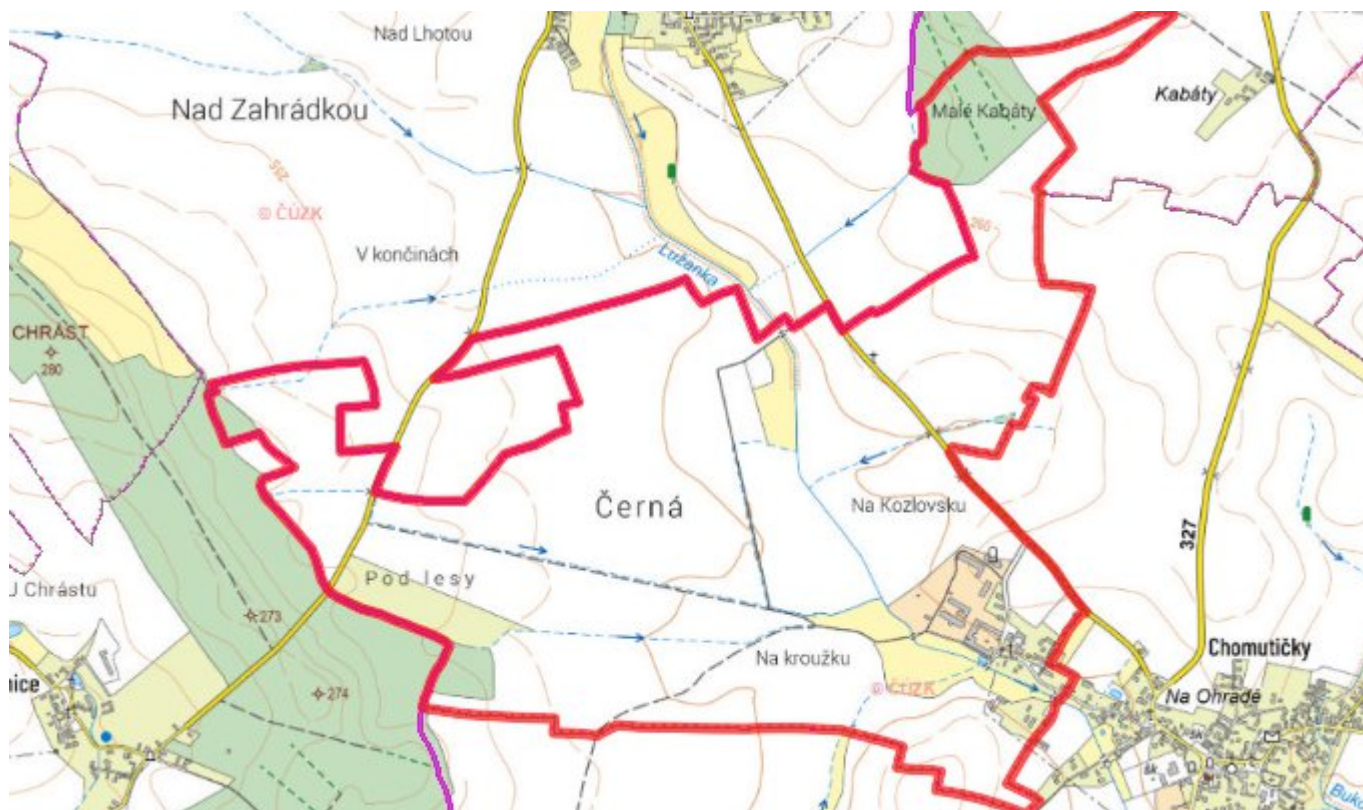
### E.1 Předpokládané investiční náklady v letech 2015–2030 [tis. Kč]

Název části obce	Typ investice		
	Vodovody	Kanalizace	Celkem
Chomutičky	0,0	0,0	0,0

### E.2 Investiční náklady v letech 2001–2014 [tis. Kč]

Název části obce	Typ investice		
	Vodovody	Kanalizace	Celkem
Chomutičky	-	-	-

### E.3 Mapa



## F. AKTUALIZACE

<b>Datum projednání</b>	<b>Číslo projednání</b>	<b>Typ projednání</b>	<b>Popis</b>
22. 3. 2021	ZK/4/172/2021	usnesení zastupitelstva	