

Nové Záboří - CZ052.3610.5203.411337 - stav 22. 3. 2021

A. OBEC

Vítězná

| | |
|--|---------------------------------------|
| Číslo obce PRVKUK | 411337 |
| Kód obce PRVKUK | CZ052.3610.5203.411337 |
| Kód obce | 579815 |
| Číslo ORP (ČSÚ) Název ORP | 1201 (5203) Dvůr Králové nad Labem |
| Číslo POU Název POU | 2534 Dvůr Králové nad Labem |



Členění obce

| Úplný kód části obce PRVKUK | Název části obce | Kód části obce PRVKUK | Kód části obce RÚIAN |
|------------------------------------|-------------------------|------------------------------|-----------------------------|
| CZ052.3610.5203.411337.01 | Nové Záboří | 41133 | 411337 |

B. CHARAKTERISTIKA OBCE

B.1 Základní informace o obci

Vítězná - Záboří, Nové Záboří (460 - 490 m n.m.) je místní částí obce Vítězná. Jedná se o zemědělské sídlo s roztroušenou vesnickou zástavbou. Počet trvale bydlících obyvatel dosahuje zlomku počtu přechodných návštěvníků.

Vítězná - Záboří leží v CHOPAV Východočeská křída a v PHO 2. vnějšího stupně pro veřejné zdroje pitné vody.

Podklady:

Vyplněný sběrný formulář "Podklady pro aktualizaci PRVKUK"

B.2 Demografický vývoj (prognóza)

| Název části obce | Obyvatelé | Počet obyvatel | | | | | | |
|------------------|-------------------|----------------|------|------|------|------|------|------|
| | | 2002 | 2005 | 2010 | 2015 | 2020 | 2025 | 2030 |
| Nové Záboří | Trvale bydlící | - | - | - | 5 | 5 | 5 | 5 |
| | Přechodně bydlící | - | - | - | 0 | 0 | 0 | 0 |
| | Celkem | - | - | - | 5 | 5 | 5 | 5 |

B.3 Vývoj počtu obyvatel v obci (ČSÚ)

| Obec | 2010 | 2011 | 2012 | 2013 | 2014 | 2015 | 2016 | 2017 | 2018 | 2019 | 2020 | 2021 | 2022 | 2023 | 2024 |
|---------|------|------|------|------|------|------|------|------|------|------|------|------|------|------|------|
| Vítězná | 1277 | 1378 | 1373 | 1368 | 1399 | 1383 | 1396 | 1399 | 1431 | 1444 | 1470 | 1480 | 1475 | 1518 | - |

C. VODOVODY

C.1 Počet obyvatel připojených na vodovod

| Název části obce | Počet připojených na vodovod | | | | | | |
|------------------|------------------------------|------|------|------|------|------|------|
| | 2002 | 2005 | 2010 | 2015 | 2020 | 2025 | 2030 |
| Nové Záboří | - | - | - | 0 | 0 | 0 | 0 |

C.2 Bilanční údaje

| Položka | Jednotka | 2002 | 2005 | 2010 | 2015 | 2020 | 2025 | 2030 |
|------------------------|---------------------|------|------|------|------|------|------|------|
| Průměrná potřeba vody | m ³ /den | - | - | - | 0 | 0 | 0 | 0 |
| Maximální potřeba vody | m ³ /den | - | - | - | 0 | 0 | 0 | 0 |

| | | | | | | | | |
|-----------------------|------------|---|---|---|------|------|------|------|
| Voda specifická z VVR | l/os x den | - | - | - | 0,00 | 0,00 | 0,00 | 0,00 |
| Voda specifická z VFC | l/os x den | - | - | - | 0,00 | 0,00 | 0,00 | 0,00 |
| Voda specifická z VFD | l/os x den | - | - | - | 0,00 | 0,00 | 0,00 | 0,00 |
| Voda specifická z VFO | l/os x den | - | - | - | 0,00 | 0,00 | 0,00 | 0,00 |
| Voda specifická z VNF | l/os x den | - | - | - | 0,00 | 0,00 | 0,00 | 0,00 |

C.4 Vodovody – popis stávajícího stavu

Místní část Vítězná - Nové Záboří nemá obecní vodovod. Trvale bydlící obyvatelstvo včetně návštěvníků obce je zásobeno pitnou vodou ze soukromých studní.

Dle informace zástupce obce je vydatnost studní nedostatečná a kvalita vody nevyhovuje požadavkům platných předpisů, a to z hlediska obsahu železa, dusičnanů a z hlediska výskytu bakteriologického znečištění.

V místní části Vítězná - Záboří existuje vrtaná studna Záboří. Vrt je hluboký cca 19 m a má maximální vydatnost 2 l/s. Kvalita vody ve zdroji není známa. Obec s tímto vrtem počítá jako se zdrojem vody pro zásobování místní části pitnou vodou.

Obec Vítězná měla zpracovaný projekt vodovodu v Záboří.

C.5 Vodovody – popis návrhového stavu

S ohledem na velice špatnou kvalitu vody z individuálních zdrojů, vzhledem k počtu obyvatel a vyšším investičním nákladům navrhujeme výstavbu veřejného vodovodu pouze v místní části v Záboří. Místní části Nové a Dolní Záboří zůstanou i nadále zásobeny vodou z individuálních zdrojů, popř. bude pitná voda dodávána ve formě vody balené.

Zdrojem vody pro vodovod v Záboří bude stávající vrtaná studna Záboří o maximální vydatnosti 2 l/s. U vrtu bude zřízena čerpací stanice, která bude čerpat vodu do navrhovaného vodojemu Záboří 15 m³ (507,00/505,00 m n.m.) PE řadem o DN 90 a délce cca 0,7 km.

Z vodojemu bude obec zásobena gravitačně PE řadem o DN 90 a celkové délce cca 1,24 km, který bude tvořit kostru vodovodní sítě v obci. Rozvodné řady jsou navrženy polyetylenové o DN 63 a délce cca 0,4 km.

Doporučujeme trvale sledovat kvalitu vody ve zdroji a v případě, že nebude vyhovovat požadavkům platných předpisů, bude vhodné posoudit a navrhnout odpovídající úpravu vody.

C.6 Nouzové zásobování vodou za krizové situace

Místní část Vítězná - Záboří nemá vlastní náhradní zdroje pitné vody. Nouzové zásobování obyvatelstva pitnou vodou (15 l/os.den) bude řešeno jejím dovozem:

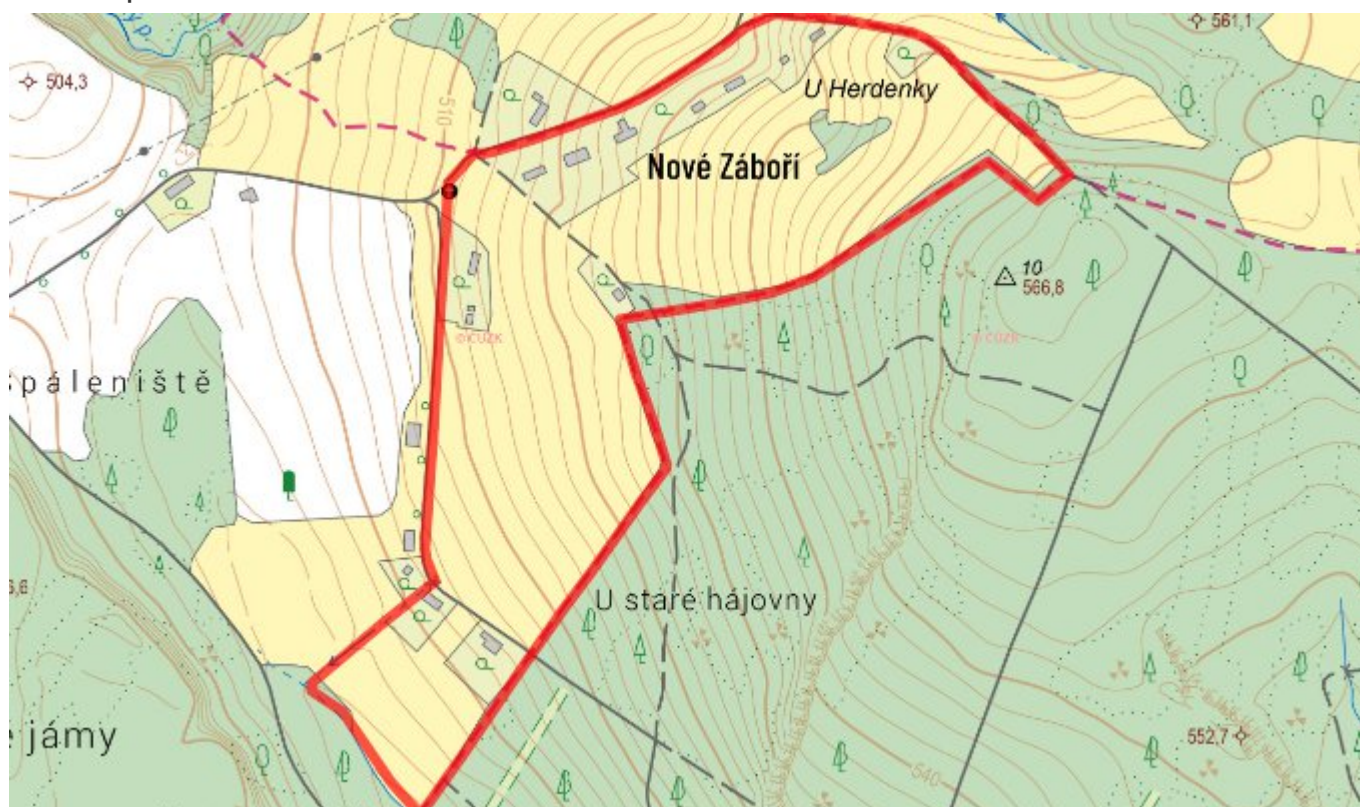
v případě místní havárie bude pitná voda dovážena z nejbližšího veřejného vodovodu s dostatečně kapacitními zdroji, tj. z místních částí Vítězná - Huntířov, Kocléřov, Komárov.

v případě havárie postihující rozsáhlejší území bude náhradním zdrojem pitné vody vrtaná studna HA-1 na katastru obce Hajnice.

V obou případech budou pro nouzové zásobení využívány i domovní studny, pokud v nich bude zdravotně nezávadná voda, a to i v omezené kapacitě.

Zásobování užitkovou vodou bude řešeno podle havarijní situace - odběrem z individuálních zdrojů, příp. odběrem z vodotečí.

C.7 Mapa



D. KANALIZACE A ČOV

D.1 Počet obyvatel připojených na kanalizaci

| Název části obce | Počet připojených na kanalizaci | | | | | | |
|--------------------|---------------------------------|------|------|------|------|------|------|
| | 2002 | 2005 | 2010 | 2015 | 2020 | 2025 | 2030 |
| Nové Záboří | - | - | - | 0 | 0 | 0 | 0 |

D.2 Počet obyvatel připojených na ČOV

| Název části obce | Počet připojených na ČOV | | | | | | |
|--------------------|--------------------------|------|------|------|------|------|------|
| | 2002 | 2005 | 2010 | 2015 | 2020 | 2025 | 2030 |
| Nové Záboří | - | - | - | 0 | 0 | 0 | 0 |

D.3 Bilanční údaje

| Položka | Jednotka | 2002 | 2005 | 2010 | 2015 | 2020 | 2025 | 2030 |
|-------------------------------------|---------------------|------|------|------|------|------|------|------|
| Produkce komunálních OV | m ³ /den | - | - | - | 0,48 | 0,48 | 0,48 | 0,48 |
| Produkce komunálního znečištění | kg/den | - | - | - | 0,30 | 0,30 | 0,30 | 0,30 |
| Produkce průmyslových OV | m ³ /den | - | - | - | 0,00 | 0,00 | 0,00 | 0,00 |
| Produkce znečištění průmyslových OV | kg/den | - | - | - | 0,00 | 0,00 | 0,00 | 0,00 |

D.5 Kanalizace – popis stávajícího stavu

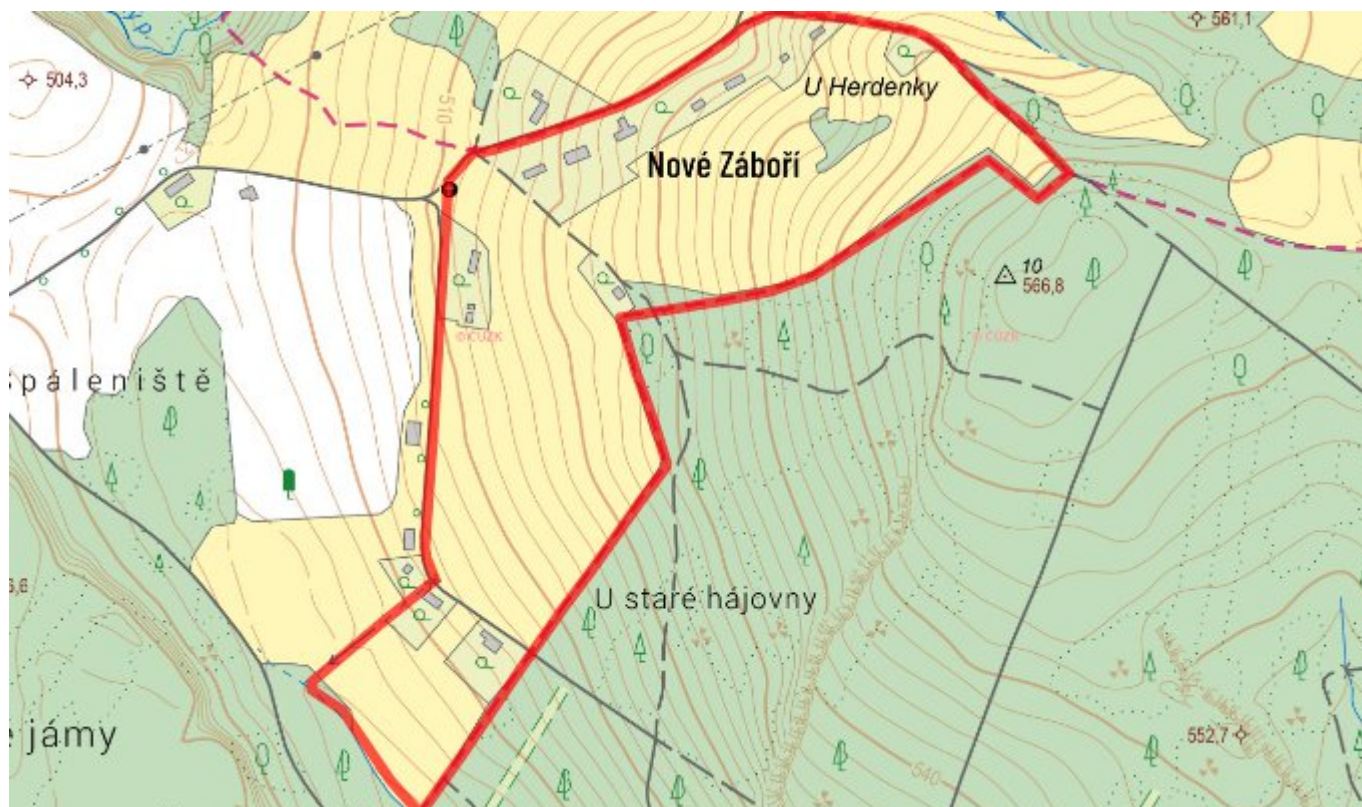
Místní část Vítězná - Nové Záboří nemá v současnosti vybudovaný systém veřejné kanalizace. Dešťové vody jsou ze sídla odváděny systémem příkopů, struh a propustků do Zábořského potoka.

D.6 Kanalizace – popis návrhového stavu

S ohledem na velikost místní části není investičně a provozně výhodné budovat čistírnu odpadních vod a kanalizační síť.

Likvidace odpadních vod z místní části Vítězná - Nové Záboří bude řešena individuálním způsobem.

D.7 Mapa



E. EKONOMICKÁ ČÁST

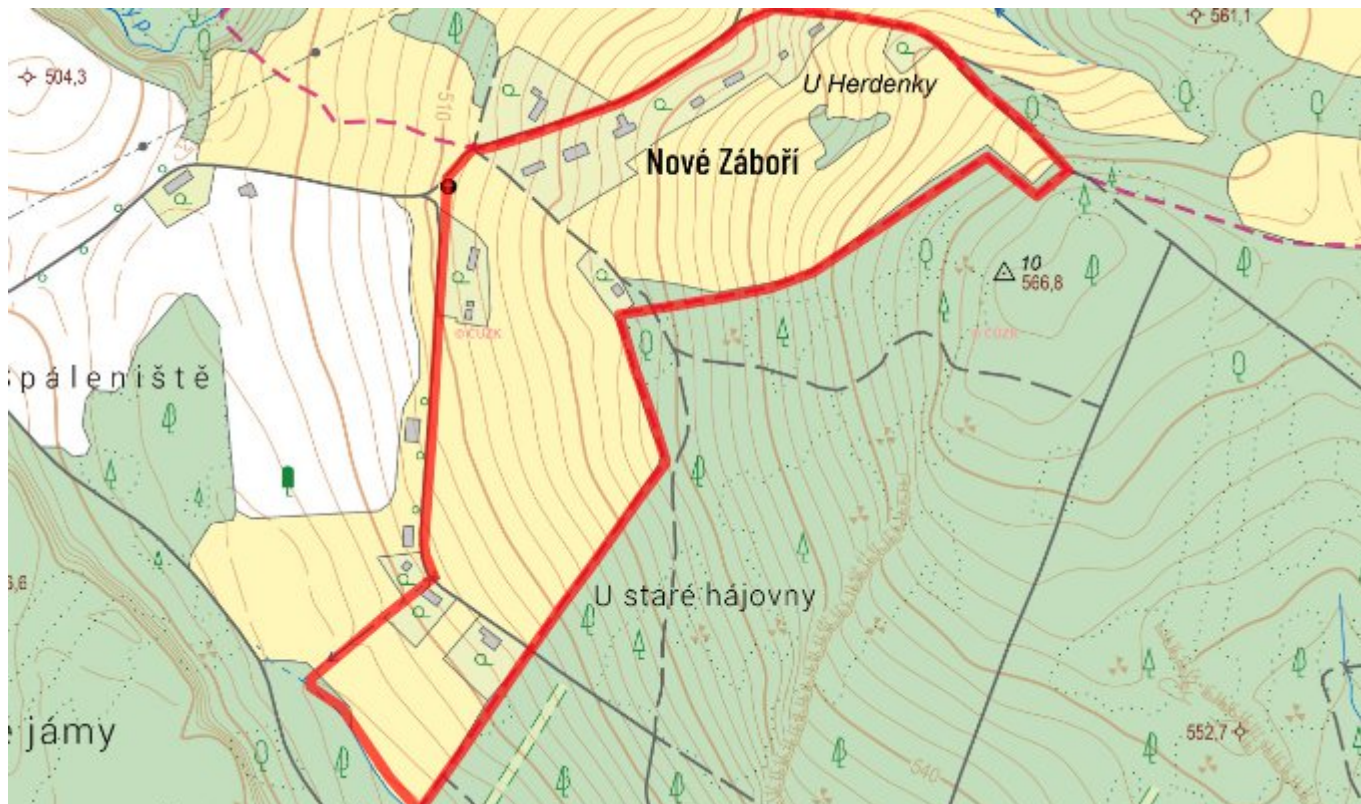
E.1 Předpokládané investiční náklady v letech 2015–2030 [tis. Kč]

| Název části obce | Typ investice | | |
|---------------------|---------------|------------|--------|
| | Vodovody | Kanalizace | Celkem |
| Nové Záboreň | 0,0 | 0,0 | 0,0 |

E.2 Investiční náklady v letech 2001–2014 [tis. Kč]

| Název části obce | Typ investice | | |
|---------------------|---------------|------------|--------|
| | Vodovody | Kanalizace | Celkem |
| Nové Záboreň | - | - | - |

E.3 Mapa



F. AKTUALIZACE

| Datum projednání | Číslo projednání | Typ projednání | Popis |
|-------------------------|-------------------------|-------------------------|--------------|
| 22. 3. 2021 | ZK/4/172/2021 | usnesení zastupitelstva | |